1. INFORMACIÓN DE REFERENCIA

1.1 CONCEPTO TÉCNICO No. CT:	CT-7847
1.2 ÁREA:	Subdirección de Análisis de Riesgos y Efectos de Cambio Climático
1.3 COORDINACIÓN:	Estudios y Conceptos Técnicos
1.4 REFERENCIA CRUZADA RADICADO IDIGER:	2014ER19842
1.5 RESPUESTA OFICIAL No.	RO-73895

2. INFORMACIÓN GENERAL

2.1 SOLICITANTE:	Jesús Alberto Valverde Tello
2.2 PROYECTO:	Multifamiliar
2.3 LOCALIDAD:	4. San Cristóbal
2.4 UPZ:	50. La Gloria
2.5 BARRIO O SECTOR CATASTRAL:	San José Sur Oriental
2.6 DIRECCIÓN:	Carrera 11 Este 40-92 Sur(*)
2.7 CHIP:	AAA0153MMBS
2.8 MANZANA CATASTRAL:	01
2.9 PREDIO CATASTRAL:	37
2.10 ÁREA (Ha):	0.072
2.11 FECHA DE VISITA:	noviembre 05 de 2014

(*) Información suministrada por el interesado

3. INTRODUCCIÓN

De acuerdo con el Artículo 141 del Decreto 190 de 2004 el cual compila los Decretos 619 de 2000 y el 469 de 2003, donde se define y se revisa el Plan de Ordenamiento Territorial de Bogotá D.C. "Condicionamientos para adelantar procesos de urbanismo y construcción en zonas de amenaza o riesgo alto y medio", se establece que para la solicitud de licencias de urbanismo se debe anexar el estudio detallado de amenaza y riesgo por movimientos en masa para el futuro desarrollo, el cual debe incluir el diseño de las medidas de mitigación. Estos estudios deben cumplir con los términos de referencia establecidos para tal fin por la Dirección de Prevención y Atención de Emergencias –

Diagonal 47 No. 77B -09 Interior 11 - Conmutador: 4292801 Fax. 4292833 - Bogotá D.C. - Colombia
Página Web: www.idiger.gov.co y www.sire.gov.co mail: idiger@idiger.gov.co

DPAE de la Secretaría de Gobierno de la Alcaldía Mayor de Bogotá D.C., en concordancia con lo establecido en el literal b del numeral 1 del Artículo 141 del Decreto 190 de 2004.

Conforme con el plano normativo de "Amenaza por Remoción en Masa" del Plan de Ordenamiento Territorial de Bogotá – POT, el sector donde se localiza el proyecto ubicado en la Carrera 11 Este 40-92 Sur de la Localidad de San Cristóbal, se encuentra en una zona de AMENAZA MEDIA por procesos de remoción en masa (Figura 1).

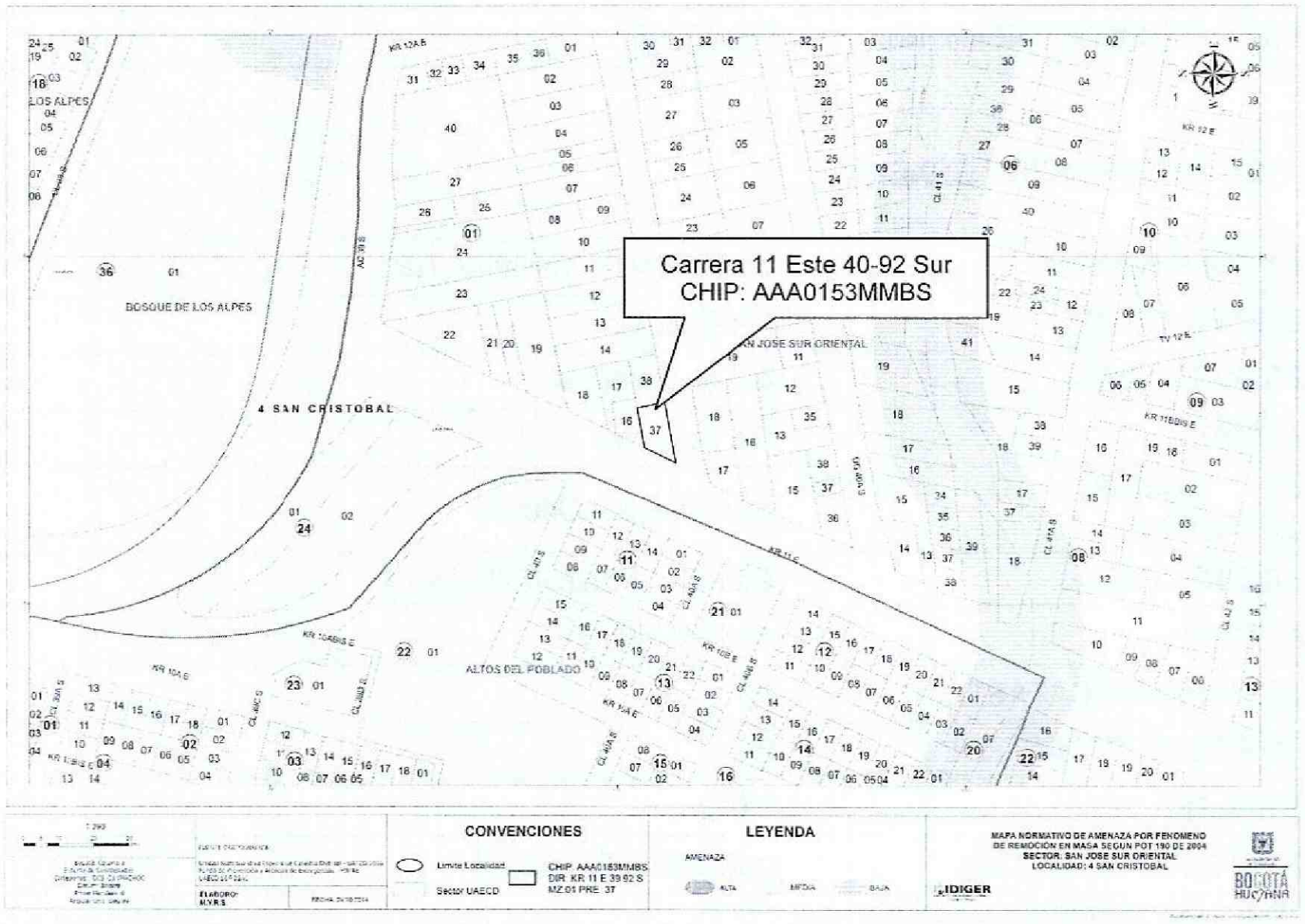

Figura 1. Localización del proyecto ubicado en el predio de la Carrera 11 Este 40-92 Sur en el Plano Normativo de Amenaza por Remoción en Masa del POT (Decreto 190 de 2004).

En este contexto, las especificaciones técnicas en cuanto a la necesidad de una o dos fases para el desarrollo del Estudio, se aplicarán de acuerdo con el tipo de licencia solicitada y de estudios previos considerando los criterios relacionados en la Tabla No. 1, Artículo Quinto, de la Resolución 227 de 2006. Es así como para Licencias de Construcción en modalidad de obra nueva para urbanizaciones consolidadas y aprobadas fuera del marco del POT, para construcciones mayores de dos pisos en desarrollos legalizados antes de 1997 o para construcciones hasta dos pisos fuera del marco del

Diagonal 47 No. 77B -09 Interior 11 - Conmutador: 4292801 Fax. 4292833 - Bogotá D.C. - Colombia
Página Web: www.idiger.gov.co y www.sire.gov.co mail: idiger@idiger.gov.co

Título E del Reglamento Colombiano de Construcción Sismo Resistente NSR – 10, se deberá solicitar concepto al IDIGER (antes Fondo de Prevención y Atención de Emergencias – FOPAE).

4. ALCANCE Y LIMITACIONES

Las conclusiones y recomendaciones del presente concepto, están basadas en la revisión de antecedentes que reposan en el IDIGER y en las características físicas observadas durante la inspección visual llevada a cabo en la zona del proyecto, la cual es necesariamente limitada; por lo tanto, pueden presentarse situaciones, condiciones o fenómenos no detectables que se escapan del alcance de este concepto. Su vigencia es temporal, mientras no se modifiquen significativamente las condiciones del sector. El objetivo primordial es identificar las condiciones físicas de la zona, para evaluar la susceptibilidad de la misma a presentar procesos de inestabilidad y definir la necesidad de realizar un estudio detallado de amenaza y riesgo por procesos de remoción en masa (Fase II, Resolución No. 227 de 2006).

5. ANTECEDENTES

En el Sistema de Información para la Gestión de Riesgos y Atención de Emergencias de Bogotá – SIRE, se encontraron los siguientes documentos técnicos relacionados con el sector donde se ubica el predio objeto del presente concepto técnico:

Tabla 1. Conceptos técnicos emitidos para el trámite de licencias de construcción por parte del IDIGER, en el sector aledaño del predio evaluado.

DOCUMENTO	PREDIO	DESCRIPCIÓN
CT-7314 Febrero de 2014	Diagonal 40 Sur 11 46 Este	Emitido para el proyecto ubicado en la Diagonal 40 Sur 11 46 Este, para la construcción de una (1) edificación de tres (3) pisos, concluyó que teniendo en cuenta los aspectos observados y evaluados **NO SE REQUIERE** adelantar la FASE II del estudio detallado de amenaza y riesgo por remoción en masa, de acuerdo con lo establecido en la Resolución 227 de 2006.
CT-7207 Enero de 2014	Calle 42A Sur No.12 48 Este	Emitido para el proyecto ubicado en la Calle 42A Sur 12 48 Este, para la construcción de una (1) edificación de dos (2) pisos, concluyó que teniendo en cuenta los aspectos observados y evaluados **NO SE REQUIERE** adelantar la FASE II del estudio detallado de amenaza y riesgo por remoción en masa, de acuerdo con lo establecido en la Resolución 227 de 2006.
CT-6909 Junio de 2013	Calle 41 No. Sur 11 91 Este	Emitido para el proyecto ubicado en la Calle 41 No. Sur 11 91 Este, para la construcción de una (1) edificación de dos (2) pisos, concluyó que teniendo en cuenta los aspectos observados y evaluados **NO SE REQUIERE** adelantar la FASE II del estudio detallado de amenaza y riesgo por remoción en masa, de acuerdo con lo establecido en la Resolución 227 de 2006.

Diagonal 47 No. 77B -09 Interior 11 - Conmutador: 4292801 Fax. 4292833 - Bogotá D.C. - Colombia
Página Web: www.idiger.gov.co y www.sire.gov.co mail: idiger@idiger.gov.co

DOCUMENTO	PREDIO	DESCRIPCIÓN
CT-6805 Marzo de 2013	Carrera 11 Este No. 41A – 39 Sur	Emitido para el proyecto ubicado en la Carrera 11 Este Sur No. 41A – 39 Sur, para la construcción de una (1) edificación de tres (3) pisos, concluyó que teniendo en cuenta los aspectos observados y evaluados **NO SE REQUIERE** adelantar la FASE II del estudio detallado de amenaza y riesgo por remoción en masa, de acuerdo con lo establecido en la Resolución 227 de 2006.
CT-6794 Febrero de 2013	Calle 41 Sur No. 11-18 Este	Emitido para el proyecto ubicado en la Calle 41 Sur No. 11-18 Este, para la construcción de una edificación de dos (2) pisos, concluyó que teniendo en cuenta los aspectos observados y evaluados **NO SE REQUIERE** adelantar la FASE II del estudio detallado de amenaza y riesgo por remoción en masa, de acuerdo con lo establecido en la Resolución 227 de 2006.
CT-6686 Noviembre de 2012	Calle 41 Sur No. 11 – 25 Este - Interior 3	Emitido para el proyecto ubicado en la Calle 41 Sur No. 11-25 Este Interior 3, para la construcción de una edificación de tres (3) pisos, concluyó que teniendo en cuenta los aspectos observados y evaluados **NO SE REQUIERE** adelantar la FASE II del estudio detallado de amenaza y riesgo por remoción en masa, de acuerdo con lo establecido en la Resolución 227 de 2006.
CT-6379 Febrero de 2012	Avenida Calle 39 Sur No.11-53 Este	Emitido para el proyecto ubicado en la Avenida Calle 39 Sur No. 11-53 Este, para la construcción de una edificación de tres (3) pisos, concluyó que teniendo en cuenta los aspectos observados y evaluados **NO SE REQUIERE** adelantar la FASE II del estudio detallado de amenaza y riesgo por remoción en masa, de acuerdo con lo establecido en la Resolución 227 de 2006.
CT-6309 Agosto de 2011	Diagonal 40A Sur No. 12A-64 Este	Emitido para el proyecto ubicado en la Diagonal 40A Sur No. 12A-64 Este, para la construcción de una edificación de un (1) piso, concluyó que teniendo en cuenta los aspectos observados y evaluados **NO SE REQUIERE** adelantar la FASE II del estudio detallado de amenaza y riesgo por remoción en masa, de acuerdo con lo establecido en la Resolución 227 de 2006.
CT-5654 Octubre de 2009	Calle 42 A Sur No. 11-44 Este	Emitido para el proyecto ubicado en la Calle 42 A Sur No. 11-44 Este, para la construcción de una edificación de dos (2) pisos, concluyó que teniendo en cuenta los aspectos observados y evaluados **NO SE REQUIERE** adelantar la FASE II del estudio detallado de amenaza y riesgo por remoción en masa, de acuerdo con lo establecido en la Resolución 227 de 2006.
CT-5604 Agosto de 2009	Diagonal 42 Sur No. 10-26 Este	Emitido para el proyecto ubicado en la Diagonal 42 Sur No. 10-26 Este, para la construcción de una edificación de tres (3) pisos, concluyó que teniendo en cuenta los aspectos observados y evaluados **NO SE REQUIERE** adelantar la FASE II del estudio detallado de amenaza y riesgo por remoción en masa, de acuerdo con lo establecido en la Resolución 227 de 2006.
CT-5329 Septiembre de 2008	Calle 40 B Sur No. 10-08 Este	Emitido para el proyecto ubicado en la Calle 40 B Sur No. 10-08 Este, para la construcción de una edificación de tres (3) pisos, concluyó que teniendo en cuenta los aspectos observados y evaluados **NO SE REQUIERE** adelantar la FASE II del estudio detallado de amenaza y riesgo por remoción en masa, de acuerdo con lo establecido en la Resolución 227 de 2006.
CT-5271 Junio de 2008	Calle 42A Sur No. 12-16 Este	Emitido para el proyecto ubicado en la Calle 42A Sur No 12-16 Este, para la construcción de una edificación de tres (3) pisos, concluyó que teniendo en cuenta los aspectos observados y evaluados **NO SE REQUIERE** adelantar la FASE II del estudio detallado de amenaza y riesgo por remoción en masa, de acuerdo con lo establecido en la Resolución 227 de 2006.

Diagonal 47 No. 77B -09 Interior 11 - Conmutador: 4292801 Fax. 4292833 - Bogotá D.C. - Colombia
Página Web: www.idiger.gov.co y www.sire.gov.co mail: idiger@idiger.gov.co

DOCUMENTO	PREDIO	DESCRIPCIÓN
CT-5217 Abril de 2008	Diagonal 40A Sur No. 12A-04 Este	Emitido para el proyecto ubicado en la Diagonal 40A Sur No12A-04 Este, para la construcción de una edificación de tres (3) pisos, concluyó que teniendo en cuenta los aspectos observados y evaluados **NO SE REQUIERE** adelantar la FASE II del estudio detallado de amenaza y riesgo por remoción en masa, de acuerdo con lo establecido en la Resolución 227 de 2006.
CT-5207 Abril de 2008	Av. Calle 39 Sur No. 11-45/53/61 Este	Emitido para el proyecto ubicado en la Av. Calle 39 Sur No 11-45/53/61 Este, para la construcción de una edificación de un (1) piso y un (1) sótano, concluyó que teniendo en cuenta los aspectos observados y evaluados **NO SE REQUIERE** adelantar la FASE II del estudio detallado de amenaza y riesgo por remoción en masa, de acuerdo con lo establecido en la Resolución 227 de 2006.

6. DESCRIPCIÓN DEL PROYECTO

De acuerdo con la información suministrada en el oficio del solicitante, el proyecto ubicado en el predio de consulta, contempla la construcción de una (1) casa de dos (2) pisos sin sótano, con una profundidad máxima de excavación de 2.5 m y con tipo cimentación de zapatas y vigas de amarre; el área de construcción proyectada es de 115,3 m² en un lote de 72 m². De acuerdo a la información suministrada por el solicitante, la licencia de construcción se está tramitando para la modalidad de Obra Nueva.

El IDIGER aclara que el presente concepto técnico está soportado en la descripción del proyecto realizada en el párrafo anterior, tal como se especifica en la solicitud realizada por el interesado. Con base en lo anterior, se entiende que en el caso que el proyecto de construcción cambie, se debe solicitar nuevamente concepto técnico al IDIGER con el fin de evaluar las características que pudiera poseer la nueva implantación.

7. DESCRIPCIÓN FÍSICA DEL SECTOR

Según el estudio de Zonificación por Inestabilidad del Terreno para Diferentes Localidades en la Ciudad de Santafé de Bogotá D.C., (INGEOCIM, FOPAE, 1998), desde el punto de vista geológico, el predio en consulta está localizado sobre la Depositos Fluvio Glaciares (Qfg), compuesta por bloques y cantos de arenisca de formas subredondeadas a angulares y algo planares, embebidos en matriz limoarcillosa, poco consolidados de espesores variables.

De acuerdo con el estudio mencionado, geomorfológicamente el predio objeto de consulta se encuentra emplazado sobre una unidad con rasgo genético de relieve depositacional en laderas, cuya geoforma representativa son las laderas de acumulación que corresponde a laderas con pendientes regulares, algunas veces rectas hasta de 37°, drenaje poco denso y valles en media caña; los procesos morfodinámicos típicos son erosión en surcos y algunas veces cárcavas, erosión laminar y exiguos deslizamientos. Es de anotar que en el mapa de procesos del citado estudio no se encuentra cartografiados procesos morfodinámicos activos.

Diagonal 47 No. 77B -09 Interior 11 - Conmutador: 4292801 Fax. 4292833 - Bogotá D.C. - Colombia
Página Web: www.idiger.gov.co y www.sire.gov.co mail: idiger@idiger.gov.co

La zona de interés cuenta con un uso de suelo urbano, que corresponde a un sector consolidado con densidad de construcción alta principalmente residencial, en un terreno con pendiente media (suavemente inclinada a inclinada), contando con vías principales y secundarias pavimentadas. En el sector se encuentran edificaciones hasta de tres 3 niveles de altura, las cuales cuentan con sistemas estructurales de tipo mampostería semiconfinado. En el momento de la verificación técnica adelantada, las edificaciones en el sector no evidenciaban daños o rasgos que permitan identificar o definir la presencia de procesos de remoción en masa activos en el área del proyecto (Fotografía 1 y 2).



Fotografía No. 1. Vista del sector donde se localiza el proyecto de la Carrera 11 Este 40-92 Sur, donde se evidencia un sector consolidado cuyo uso es principalmente residencial.



Fotografía No. 2. Vista del predio de la Carrera 11 Este 40-92 Sur.

Con base en la inspección visual realizada al momento de la visita técnica, en el predio de consulta se identificó una edificación de un (1) nivel y con un sistema estructural de tipo confinado, con el segundo piso en construcción (Fotografía 3 y 4). A pesar de lo anterior, se advierte que cualquier intervención que se realice, debe tener en cuenta la presencia de la infraestructura aledaña, por lo que el responsable del proyecto debe garantizar en todo momento la estabilidad general del lote y su entorno, lo anterior enmarcado en el Artículo 32 del Decreto Distrital 172 de 2014 y de conformidad con el Artículo 42 de la Ley 1523 de 2012.

8. CONCLUSIONES Y RECOMENDACIONES

Teniendo en cuenta los aspectos observados y evaluados en este concepto técnico, se considera que para la construcción del proyecto ubicado en el predio de la Carrera 11 Este 40-92 Sur de la Localidad de San Cristóbal, **NO SE REQUIERE** adelantar la FASE II del estudio detallado de

Diagonal 47 No. 77B -09 Interior 11 - Conmutador: 4292801 Fax. 4292833 - Bogotá D.C. - Colombia
Página Web: www.idiger.gov.co y www.sire.gov.co mail: idiger@idiger.gov.co

amenaza y riesgo por remoción en masa, de acuerdo con lo establecido en la Resolución 227 de 2006; por otra parte, esto no exime al constructor del cumplimiento del resto de la normatividad vigente (Norma Sismo Resistente – Código de Construcción – Resolución de Legalización, etc.).

Es importante aclarar que el pronunciamiento del IDIGER con respecto a la necesidad de estudios detallados de amenaza y riesgo por fenómenos de remoción en masa, no exime al constructor responsable ni a sus consultores de ninguna de las responsabilidades que les corresponden respecto de la seguridad y garantía de estabilidad de las obras y sectores que se proponen intervenir, así como del cumplimiento del resto de la normatividad vigente (Reglamento Colombiano de Construcción Sismo Resistente – Código de Construcciones de Bogotá – Resolución de Legalización, etc.) por lo que en cualquier caso y para cualquier intervención, se deben realizar estudios técnicos pertinentes que garanticen la seguridad y funcionalidad de las edificaciones.

Desde el punto de vista de riesgo por remoción en masa, el IDIGER recomienda la realización de un estudio geotécnico y de estabilidad de taludes que cumpla con los requisitos establecidos en el Decreto No. 926 del 19 de marzo de 2010 y el Decreto No. 340 del 13 Febrero de 2012, Reglamento Colombiano de Construcción Sismo Resistente NSR-10, en especial con lo establecido en el Título H de ese reglamento. Dicho estudio debe contemplar la evaluación de estabilidad de las intervenciones y el diseño detallado de las medidas de estabilización correspondientes para todas las etapas de construcción, especialmente en los taludes de corte y excavaciones que se tenga proyectados. Para todos los cortes ocasionados en el terreno, se tendrán en cuenta los empujes de tierra generados por condiciones morfológicas, los esfuerzos inducidos por eventos sísmicos, así como las sobrecargas generadas por las edificaciones y vías adyacentes.

El diseño geotécnico debe garantizar en todo momento la estabilidad general del lote, de su entorno y de los elementos de infraestructura existente previendo la generación de posibles condiciones de riesgo público, especialmente sobre las edificaciones de viviendas aledañas, así como sobre la infraestructura vial (Calle 18 Sur y Carrera 6 Este), cuyas condiciones de estabilidad deben ser garantizadas por el responsable del proyecto. Lo anterior enmarcado en el Artículo 32 del Decreto Distrital 172 de 2014 y de conformidad con el Artículo 42 de la Ley 1523 de 2012.

Teniendo en cuenta que para la implantación del proyecto es posible que se requiera la realización de cortes en el terreno durante el proceso de excavación y construcción, se recomienda implementar un plan de seguimiento y monitoreo documentado que tenga en cuenta las distintas etapas constructivas, de tal manera que si se advierten problemas de inestabilidad geotécnica y/o estructural, se puedan tomar los correctivos necesarios. Adicionalmente, se deben tomar por parte del constructor, las medidas de seguridad necesarias, de tal forma que se garantice la vida de los trabajadores y particulares que estarán en la zona de influencia del proyecto.

Así mismo, de acuerdo con el Artículo 32 del Decreto Distrital 172 de 2014 y de conformidad con el Artículo 42 de la Ley 1523 de 2012 todas las entidades públicas o privadas, encargadas de la

Diagonal 47 No. 77B -09 Interior 11 - Conmutador: 4292801 Fax. 4292833 - Bogotá D.C. - Colombia
Página Web: www.idiger.gov.co y www.sire.gov.co mail: idiger@idiger.gov.co

prestación de servicios públicos, que ejecuten obras civiles mayores o que desarrollen actividades industriales o de otro tipo, que desarrollen actividades en el Territorio Distrital, que puedan significar riesgo de desastre para la sociedad, así como las que específicamente determine el IDIGER, deberán realizar un análisis especifico de riesgo que considere los posibles efectos de riesgos naturales y sociales, sobre la infraestructura expuesta y aquellos que se deriven de los daños de la misma en su área de influencia, así como los que se deriven de su operación. Con base en este análisis el responsable del proyecto debe diseñar e implementar las medidas de reducción del riesgo, planes de emergencia y contingencia que serán de su obligatorio cumplimiento.

Con el fin de asegurar el cumplimiento de las licencias urbanísticas y de las normas contenidas en el Plan de Ordenamiento Territorial se recomienda a la Alcaldía Local de San Cristóbal dentro de su competencia como encargada del control urbano, ejercer la vigilancia y control durante la ejecución de las obras.

Elaboró	Revisó
Firma:  **Nombre:** Sandra Aileen Cuevas Gomez **Profesión:** Ingeniero Geólogo **MP**: 15223165170 Byc	**Firma:**  **Nombre:** Libardo Tinjacá **Profesión**: Profesional Especializado
Profesional de Estudios y Conceptos	*Estudios y Conceptos Técnicos*
Revisó y avaló	
Firma: 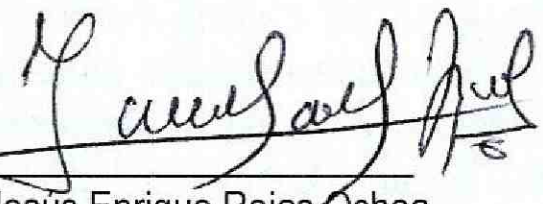 **Nombre:** Jesus Enrique Rojas Ochoa **Profesión:** Profesional Especializado 222 Grado 29	
Responsable de Grupo de Estudios y Conceptos Técnicos	

Diagonal 47 No. 77B -09 Interior 11 - Conmutador: 4292801 Fax. 4292833 - Bogotá D.C. - Colombia
Página Web: www.idiger.gov.co y www.sire.gov.co mail: idiger@idiger.gov.co