DIAGNÓSTICO TÉCNICO DI-7990
SUBDIRECCIÓN DE ANÁLISIS DE RIESGOS Y EFECTOS DE CAMBIO CLIMÁTICO
COORDINACIÓN DE ASISTENCIA TÉCNICA
EVENTOS SIRE 2971228 - 2971373 - 2971901 - 2972055 - 2972322 - 2985575
RADICADOS IDIGER 2015ER5198 - 2015ER5199 - 2015ER5205

1. DATOS GENERALES

ATENDIÓ: Jesyca Rosy Orjuela Aya. Fredy Enrique Quiroga Quira. Jairo Mauricio Díaz Salazar. Angélica María Quintero Quintana. Jhoanna Catherine Fagua Tuberquia. Nelson David Millán del Valle. Maribel Barrera Sánchez. Iván Camilo Ibagos Vargas.				**SOLICITANTE ALCALDIA LOCAL DE ANTONIO NARIÑO**
COE	20, 21, 22, 24, 25, 26, 27 y 28	**MOVIL**	3, 6, 9 y 10	
FECHA	Marzo 22, 23, 24, 25, 26, 27 y 28 de 2015	**HORA**	8:00 pm	**VIGENCIA:** Temporal mientras no se modifique significativamente las condiciones físicas del sector

DIRECCIÓN	Carrera 10 y Transversal 35, entre Calle 1 y Calle 22 Sur.	**ÁREA DIRECTA**	365Ha.					
BARRIO	Sector catastral Restrepo. Sector catastral la Fragüita. Sector catastral la Fragua. Sector catastral Luna Park. Sector catastral San Antonio.	**POBLACIÓN ATENDIDA**	1975					
UPZ	38 – Restrepo.	**FAMILIAS**	234	**ADULTOS**	1206	**NIÑOS**	769	
LOCALIDAD	15 – Antonio Nariño.	**PREDIOS EVALUADOS**	234					
CHIP	AAA0011SYUZ.	**OFICIO REMISORIO**	CR-20082.					

ACLARACIÓN:

El Instituto Distrital de Gestión de Riesgos y Cambio Climático - IDIGER, en cumplimiento de sus funciones, realizó verificación con base en una inspección visual, aplicando la metodología establecida para este tipo de procedimiento (Identificación y valoración cualitativa de la afectación del hábitat a nivel urbano y rural), con el objeto de valorar el grado de afectación de las edificaciones, que permite establecer el compromiso de estabilidad y funcionalidad de las

Diagonal 47 No. 77B -09 Interior 11 - Conmutador: 4292801 Fax. 4292833 - Bogotá D.C. - Colombia
Página Web: www.idiger.gov.co y www.sire.gov.co mail: idiger@idiger.gov.co

mismas; a fin de identificar predios y/o viviendas seguras, restringidas total o parcialmente si es el caso.

2. TIPO DE EVENTO.

REMOCIÓN EN MASA		INUNDACIÓN		ESTRUCTURAL	X

3. ANTECEDENTES.

Los predios evaluados y ubicados al interior y en alrededores del polígono comprendido entre la Carrera 10 y la Transversal 35 y entre la Calle 1 y la Calle 22 Sur, se localizan en el sector catastral Restrepo, en el sector catastral la Fragüita, en el sector catastral la Fragua, en el sector catastral Luna Park y en el sector catastral San Antonio, de la Localidad Antonio Nariño y de acuerdo con el plano normativo del Plan de Ordenamiento Territorial – POT (Decreto 190 de 2004, por el cual se compilan los decretos 619 de 2000 y 469 de 2003), el mencionado polígono, no presenta categorización de amenaza por fenómenos de remoción en masa e inundación. (Ver figura 1).

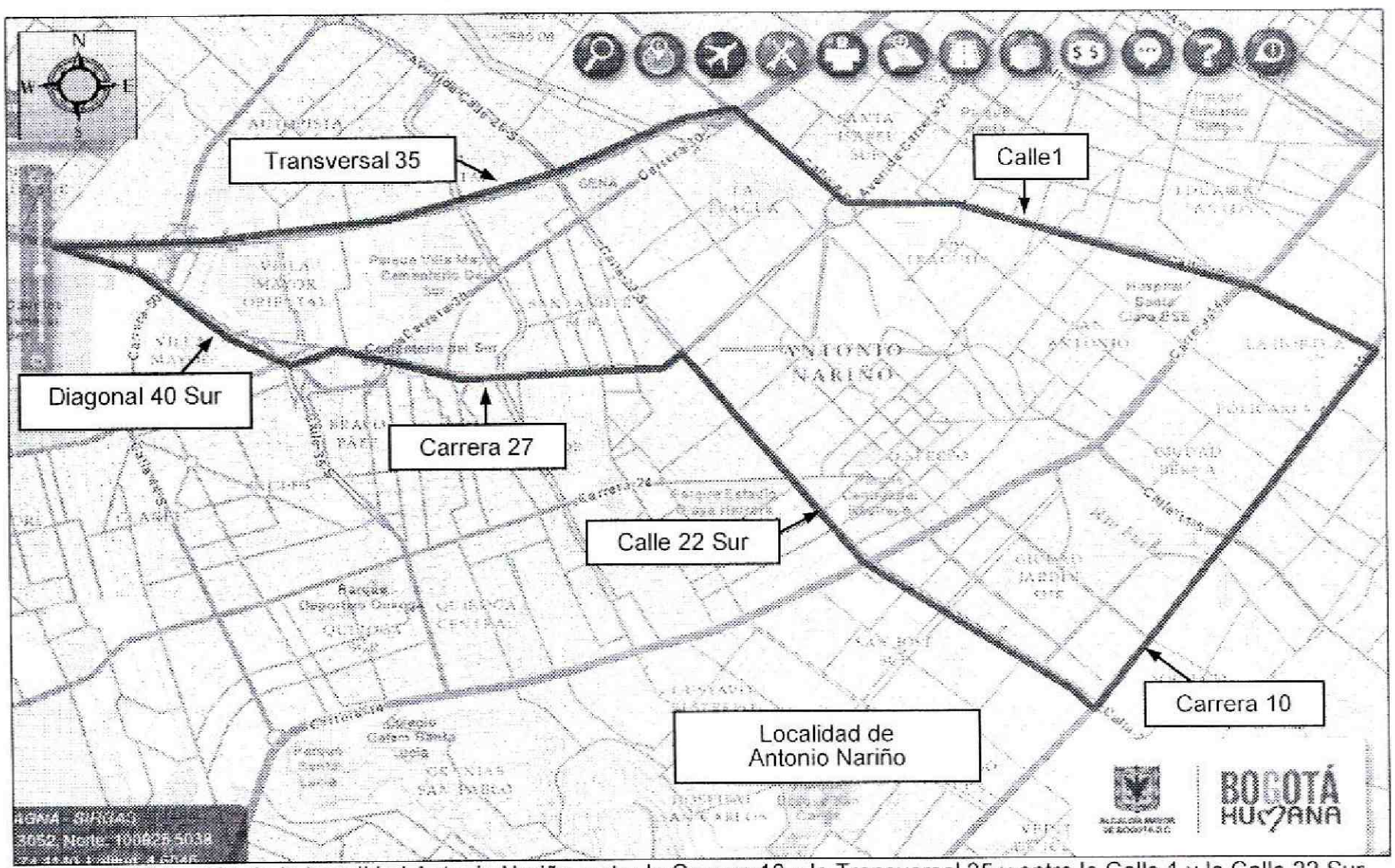

Figura 1. Ubicación de la Localidad Antonio Nariño, entre la Carrera 10 y la Transversal 35 y entre la Calle 1 y la Calle 22 Sur, Carrera 27 y Diagonal 40 Sur, dentro de la cual se encuentra el sector catastral Restrepo, el sector catastral la Fragüita, el sector catastral la Fragua, el sector catastral Luna Park y el sector catastral San Antonio.

Diagonal 47 No. 77B -09 Interior 11 - Conmutador: 4292801 Fax. 4292833 - Bogotá D.C. - Colombia
Página Web: www.idiger.gov.co y www.sire.gov.co mail: idiger@idiger.gov.co

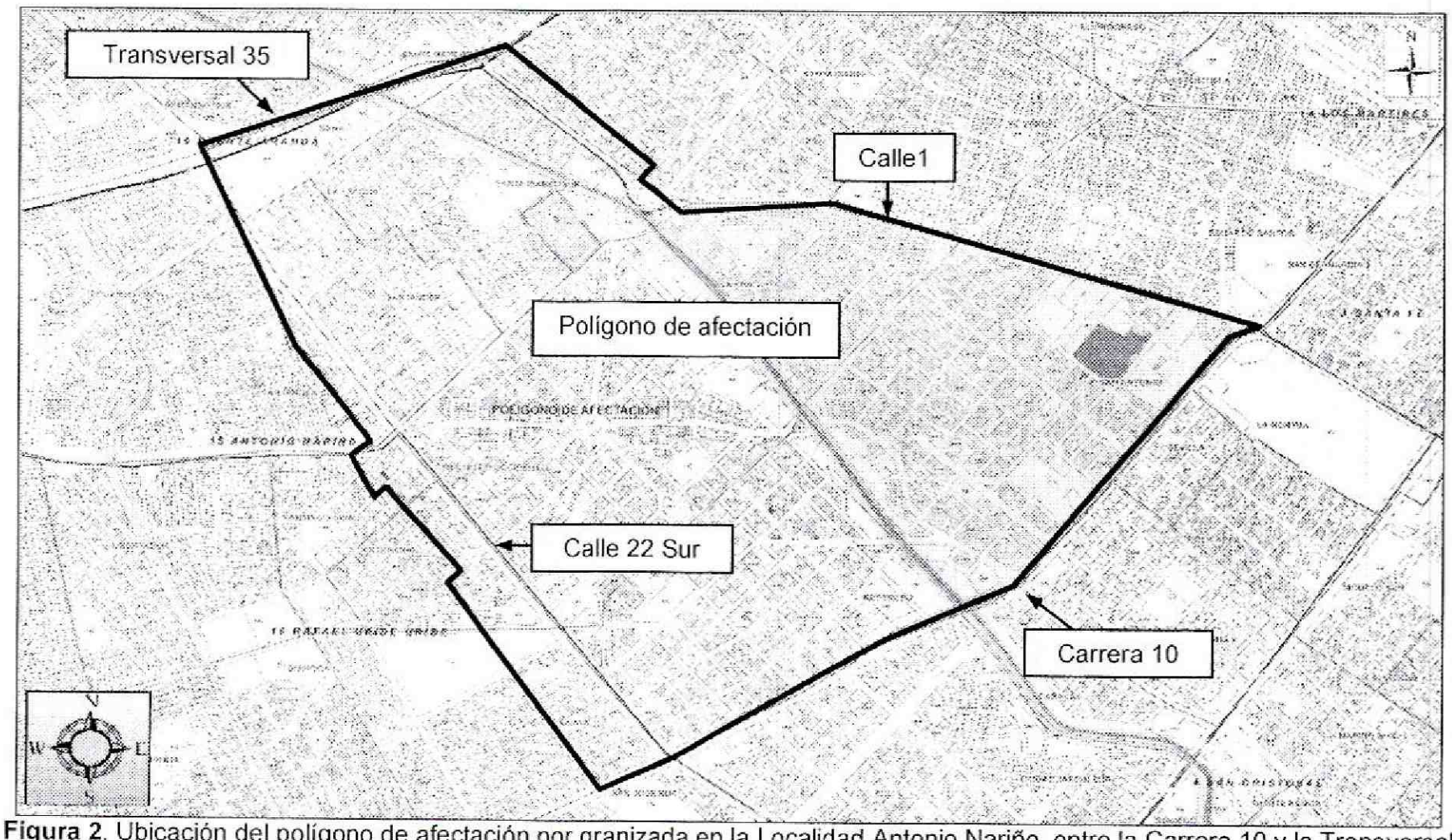

Figura 2. Ubicación del polígono de afectación por granizada en la Localidad Antonio Nariño, entre la Carrera 10 y la Transversal 35 y la Calle 1 y la Calle 22 Sur, dentro de la cual se encuentra el sector catastral Restrepo, el sector catastral la Fragüita, el sector catastral la Fragua, el sector catastral Luna Park y el sector catastral San Antonio.

4. DESCRIPCIÓN.

En atención a los eventos SIRE 2971228 - 2971373 - 2971901 - 2972055 – 2972322, personal del Instituto Distrital de Gestión de Riesgos y Cambio Climático IDIGER, realizó visitas técnicas los días 22, 23, 24, 25, 26, 27 y 28 de Marzo de 2015 a los predios listados en la tabla No. 1, 2 y 3, localizados en el sector catastral Restrepo, el sector catastral la Fragüita, el sector catastral la Fragua, el sector catastral Luna Park y el sector catastral San Antonio, en atención a una fuerte granizada e intensas lluvias, encontrando que dichos predios se localizan en una zona relativamente plana, consolidada urbanísticamente y con vías de acceso vehicular pavimentadas; zona sobre la cual no se identificaron afectaciones de carácter general en el terreno que pudiesen comprometer la estabilidad de la infraestructura pública y privada del sector.

El sector evaluado y afectado por la fuerte granizada e intensas lluvias presentadas el día 22 de Marzo de 2015, y ubicado aproximadamente entre la Carrera 10 y la Transversal 35 y entre la Calle 1 y la Calle 22 Sur, en el sector catastral Restrepo, en el sector catastral la Fragüita, en el sector catastral la Fragua, en el sector catastral Luna Park y en el sector catastral San Antonio, de la localidad de Antonio Nariño, presenta uso predominantemente residencial, comercial e industrial, acompañado de instituciones educativas, instituciones de salud, salones comunales, entre otras, en donde la gran mayoría de las edificaciones presentan una edad de construcción de hasta 50 años, según la información suministrada por la comunidad atendida, desde uno (1), hasta ocho (8) niveles, bajo sistemas estructurales de mampostería simple,

mampostería parcialmente confinada, mampostería confinada y pórticos de concreto reforzado, con placas de entrepiso en concreto reforzado y cubiertas en la mayoría de los casos en tejas de fibrocemento, zinc y traslucidas soportadas por correas de madera y metálicas, resaltándose que se identificó carencia de mantenimiento y mejoramiento sobre muchas de las cubiertas que conforman las edificaciones visitadas.

Producto de la fuerte granizada e intensas lluvias ocurridas el 22 de Marzo de 2015, se observó una lamina de granizo de hasta 1m en algunas vías y que en algunas cubiertas de viviendas, locales comerciales, bodegas industriales y estacionamientos del sector, alcanzó un espesor de 0.4m, generando una sobrecarga no esperada sobre las cubiertas, así como ingreso de agua al interior de una considerable cantidad de edificaciones, lo cual favoreció colapsos parciales y totales de las cubiertas, lo mismo que colapsos de muros de cerramiento y divisorios que daban soporte a algunas de las cubiertas (*ver fotografía 1 a 12*). De igual manera, se evidenció deterioro y desprendimiento en algunos elementos que hacían parte de algunas de las viviendas evaluadas. En atención a los hechos evidenciados por la emergencia, se procedió a recomendar la evacuación de 23 predios, lo mismo que la restricción de 57 predios (*ver tabla No. 1, Numeral 1 a 80*), la cuales son de carácter preventivo y temporal hasta cuando se desarrollen las acciones que garanticen la estabilidad de aquellos elementos estructurales y no estructurales que sufrieron afectaciones de consideración.

Adicionalmente, se visitaron 154 edificaciones (*ver tabla No. 1, Numeral 81 a 234*), correspondientes en su gran mayoría a viviendas, en donde producto de la fuerte granizada e intensas lluvias en el sector mencionado anteriormente, se presentaron afectaciones sobre elementos no estructurales, asociadas con el impacto y acumulación de granizo, así como por ingreso de aguas, lo que generó rotura, desplazamiento y fractura de tejas, humedades, pérdida de capa de pintura en cielo rasos y muros de cerramiento y divisorios, en algunos casos pérdida o daños a muebles y enseres (*ver fotografías 17 a 22*), situación que si bien no compromete la estabilidad, habitabilidad y/o funcionalidad de las viviendas y espacios evaluados, ante cargas normales de servicio, es posible que de no desarrollarse acciones de reparación, mejoramiento y/o mantenimiento, los daños se incrementen progresivamente, al punto de deteriorar en mayor medida el estado actual de las mencionadas 154 edificaciones.

Entre las posibles causas por las cuales se presentaron las afectaciones observadas en los predios evaluados, se encuentran la sobrecarga generada por el depósito de granizo sobre las cubiertas de las edificaciones del sector, la excesiva filtración de aguas al interior de las viviendas, la baja resistencia de los elementos de soporte de las cubiertas afectadas, la carencia de mejoramiento y mantenimiento de las mismas, así como las deficiencias constructivas relacionadas con la carencia de elementos de confinamiento tipo vigas y columnas, apreciadas en edificaciones que presentan sistemas estructurales en mampostería simple y en mampostería confinada.

Diagonal 47 No. 77B -09 Interior 11 - Conmutador: 4292801 Fax. 4292833 - Bogotá D.C. - Colombia
Página Web: www.idiger.gov.co y www.sire.gov.co mail: idiger@idiger.gov.co

5. REGISTRO FOTOGRAFICO.



Fotografía 1. Colapso de cubierta en láminas de teja de zinc y traslucida, soportada por correas metálicas, afectada por la sobrecarga de granizo que se depositó sobre la mismas. Predio de la Calle 9 Sur No 26-31/41.



Fotografía 2. Colapso de cubierta en láminas de teja de zinc y traslucida, soportada por correas metálicas, afectada por la sobrecarga de granizo que se depositó sobre la mismas. Predio de la Calle 14A N° 24H - 61.



Fotografía 3. Colapso total de cubierta en láminas de teja de zinc y traslucida, soportada por correas metálicas, afectada por la sobrecarga de granizo que se depositó sobre la mismas. Predio de la Calle 13 N°24G – 78 Sur.



Fotografía 4. Colapso total de cubierta en láminas de teja de zinc y traslucida, soportada por correas metálicas, afectada por la sobrecarga de granizo que se depositó sobre la mismas. Predio de la Carrera 24 N° 4 -35 Sur

Diagonal 47 No. 77B -09 Interior 11 - Conmutador: 4292801 Fax. 4292833 - Bogotá D.C. - Colombia
Página Web: www.idiger.gov.co y www.sire.gov.co mail: idiger@idiger.gov.co



Fotografía 5. Colapso de cubierta en láminas de teja traslucida, soportada por correas metálicas (tubos de acero doblado en frio), afectada por la sobrecarga de granizo que se depositó sobre la misma.



Fotografía 6. Colapso total de cubierta en láminas de teja de zinc y traslucida, soportada por correas de madera, afectada por la sobrecarga de granizo que se depositó sobre la mismas. Predio donde se desarrollaban labores industriales.



Fotografía 7. Colapso parcial de cubierta en láminas de teja de zinc y traslucida, soportada por correas de madera, afectada por la sobrecarga de granizo que se depositó sobre la mismas. Predio usado para estacionamiento de vehículos.



Fotografía 8. Colapso parcial de cubierta soportada por elementos de madera y cielo raso, afectados por la sobrecarga de granizo que se depositó sobre la misma. Predio de uso habitacional.

Diagonal 47 No. 77B -09 Interior 11 - Conmutador: 4292801 Fax. 4292833 - Bogotá D.C. - Colombia
Página Web: www.idiger.gov.co y www.sire.gov.co mail: idiger@idiger.gov.co



Fotografía 9. Colapso total de cubierta en láminas de fibrocemento, soportada por una estructura metálica, ubicada en zona de terraza, afectada por la sobrecarga de granizo que se depositó sobre la misma. Predio de uso habitacional.



Fotografía 10. Colapso parcial de cubierta en láminas de teja de zinc y traslucida, soportada por correas de metálicas y de madera, afectada por la sobrecarga de granizo que se depositó sobre la mismas. Zona correspondiente a patio de una vivienda.



Fotografía 11. Colapso de cubierta en láminas de teja de zinc y traslucida, soportada por correas metálicas, afectada por la sobrecarga de granizo que se depositó sobre la mismas. Predio usado para estacionamiento de vehiculos.



Fotografía 12. Vista de la capilla, en donde se presenta deterioro en cielo rasos, así como exposición de excrementos de palomas que anidan en la zona superior de dichos cielo rasos.

Diagonal 47 No. 77B -09 Interior 11 - Conmutador: 4292801 Fax. 4292833 - Bogotá D.C. - Colombia
Página Web: www.idiger.gov.co y www.sire.gov.co mail: idiger@idiger.gov.co



Fotografía 13. Colapso de cielo raso en una de las viviendas evaluadas en la localidad de Antonio Nariño, producto de ingreso de aguas al interior de la vivienda, lo cual deterioro y debilito los materiales que lo conforman.



Fotografía 14. Colapso de cielo raso en una de las viviendas evaluadas en la localidad de Antonio Nariño, producto de ingreso de aguas al interior de la vivienda, lo cual deterioro y debilito los materiales que lo conforman.



Fotografía 15. Desprendimiento de mortero de cielo raso en vivienda evaluada en la localidad de Antonio Nariño, producto de ingreso de aguas al interior de la vivienda, lo cual deterioro en mayor medida el estado de estos.



Fotografía 16. Desprendimientos de pintura y fracturas en capa de mortero de recubrimiento de cielo raso, en uno de los salones del colegio Guillermo León Valencia Sede C, el cual fue restringido para evitar accidentes sobre los alumnos.



Fotografía 17. Desprendimiento de pintura y humedad excesiva en cielo raso de viviendas evaluadas en la localidad de Antonio Nariño; daños asociados a filtraciones de agua, producto de las fuertes lluvias y granizada presentada el 22 de Marzo.



Fotografía 18. Desprendimiento de pintura y humedad excesiva en cielo raso de viviendas evaluadas en la localidad de Antonio Nariño; daños asociados a filtraciones de agua, producto de las fuertes lluvias y granizada presentada el 22 de Marzo.



Fotografía 19. Desprendimiento de pintura y humedad excesiva en cielo raso y muros de las viviendas evaluadas en la localidad de Antonio Nariño; daños asociados a filtraciones de agua, producto de las fuertes lluvias y granizada presentada el 22 de Marzo.



Fotografía 20. Deterioro, deformación y humedad en cielo raso de madera, identificado en algunas viviendas evaluadas en la localidad de Antonio Nariño; daños asociados a filtraciones de agua, producto de las fuertes lluvias y granizada presentada el 22 de Marzo.

Diagonal 47 No. 77B -09 Interior 11 - Conmutador: 4292801 Fax. 4292833 - Bogotá D.C. - Colombia
Página Web: www.idiger.gov.co y www.sire.gov.co mail: idiger@idiger.gov.co



Fotografía 21. Rotura de tejas traslucidas, producto de impacto de granizo en algunas viviendas evaluadas en la localidad de Antonio Nariño, situación que no compromete la estabilidad de las viviendas donde se observaron dichos daños.



Fotografía 22. Rotura de tejas traslucidas, producto de impacto de granizo en algunas viviendas evaluadas en la localidad de Antonio Nariño, situación que no compromete la estabilidad de las viviendas donde se observaron dichos daños.

6. AFECTACIÓN:

Durante la atención de los eventos SIRE 2971228 – 2971373 – 2971901 – 2972055 -2972322 y 2985575, en la Localidad Antonio Nariño, producto de la fuerte granizada e intensas lluvias, presentadas el día 22 de Marzo de 2015, se evaluaron 234 predios, de los cuales 154, presentan daños relacionados con rotura de tejas, humedades, deterioro en acabados y sin afectaciones estructurales; resaltándose que se emitieron 23 evacuaciones, sobre igual número de predios, producto de colapsos parciales o totales de cubiertas, así como 57 actas de restricción de uso por daños que comprometían la funcionalidad total o parcial de algunos espacios.

Tabla No. 1. Información recopilada durante la atención de los eventos SIRE 2971228 – 2971373 – 2971901 – 2972055 – 2972322 y 2985575, en la Localidad Antonio Nariño, producto de la fuerte granizada e intensas lluvias, presentadas el día 22 de Marzo de 2015.

No	DIRECCION	NUMERO DE ACTA	TIPO DE ACTA	AFECTACIÓN
1	Cr 24A No. 7-81 Sur	8086	Evacuación	Riesgo de colapso de cubierta
2	Cll 10 Sur No. 22-17	8082	Evacuación	Riesgo de colapso de cielo rasos a nivel general de la vivienda
3	Cll 10A Sur No. 24-21	8081	Evacuación	Riesgo de colapso de cielo rasos a nivel general de la vivienda
4	Cll 10 Sur No. 20A-09	8087	Evacuación	Riesgo de colapso de cubierta
5	Cr 24A No. 10A-30 Sur	6913	Evacuación	Riesgo de colapso de cielo rasos a nivel general de la vivienda
6	Cr 25 No. 19-27 Sur	8136	Evacuación	Riesgo de colapso de cubierta

No	DIRECCION	NUMERO DE ACTA	TIPO DE ACTA	AFECTACIÓN
7	Cr 24 No. 10A-20 Sur 1er Nivel	8140	Evacuación	Riesgo de colapso de cielo rasos en el cuarto nivel de la vivienda
8	Cr 24 No. 10A-20 Sur 2° Nivel	8139	Evacuación	Riesgo de colapso de cielo rasos en el segundo nivel de la vivienda
9	Cr 25 No. 17-20 Sur	8029	Evacuación	Desprendimientos de cielo raso a nivel general de la vivienda
10	AC 1 No. 19B-84 Apto 201	8031	Evacuación	Desprendimientos de cielo raso a nivel general de la vivienda
11	AC 1 No. 19B-84 Apto 202	8032	Evacuación	Desprendimientos de cielo raso a nivel general de la vivienda
12	Cr 25 No. 7-91 Sur	6715	Evacuación	Riesgo de colapso de cubierta que compromete la habitabilidad de una unidad habitacional
13	Cll 3A Sur No. 19-76	6716	Evacuación	Riesgo de colapso de cielo rasos a nivel general de la vivienda
14	Cll 7 Sur No. 20-76	6719	Evacuación	Desprendimiento de cielo raso en tres habitaciones
15	Cll 7 Sur No. 20-74	6720	Evacuación	Desprendimientos de cielo raso a nivel general de la vivienda
16	Cll 10 Sur No. 19-23	8061	Evacuación	Acceso al predio en mal estado, riego de colapso de cielo raso en Drywall
17	Cr 24C No. 7-87 Sur	8063	Evacuación	Colapso 90% de la cubierta
18	Cr 20A No. 9-27 Sur	6585	Evacuación	Desprendimiento de cielo raso a nivel general de la vivienda.
19	Cll 3A Sur No. 19-19	6632	Evacuación	Colapso de cubierta en unidad habitacional del segundo nivel
20	Cll 15 Sur No. 18-41	6633	Evacuación	Desprendimiento de cielo raso a nivel general de la vivienda.
21	Cr 24C No. 4-22 Sur	6697	Evacuación	Posibilidad de colapso de cielo raso en las dos únicas habitaciones de la vivienda
22	Dg 13 Bis Sur No. 24D-75 Sur	6612	Evacuación	Posibilidad de colapso de cielo raso en las habitaciones de la vivienda
23	Cll 16 Sur No. 24D-58	8065	Evacuación	Colapso de cielo raso
24	Cll 9 Sur No. 20A-17	6672	Restricción	Riesgo de colapso de cubierta en zona de patio
25	Cr 24A No. 7-95 Sur	6673	Restricción	Colapso de cubierta en zona de dispensadores de gasolina en estación de servicios
26	Cr 29A No. 7-81 Sur	6674	Restricción	Colapso de cubierta en tienda autoservicio
27	Cr 24A No. 7-45 Sur	6675	Restricción	Colapso de cubierta en zona de entrada y patio auxiliar
28	Cll 7 Sur No. 24-43	6676	Restricción	Colapso de cubierta en zona de terraza
29	Cll 7 Sur No. 24-50	6678	Restricción	Colapso total de cubierta en el tercer nivel de la vivienda
30	Cll 8 Sur No. 20-68	6679	Restricción	Daños en cubierta y cielo raso en garaje y habitación de la zona superior del garaje
31	Cr 24B No. 6-11 Sur	8021	Restricción	Colapso parcial de muro de cerramiento en zona de acceso a terraza
32	Cr 24B No. 6-11 Sur	8022	Restricción	Posibilidad de caída de fragmentos de vidrios de ventaneria hacia zona pública
33	Cr 24A No. 7-81 Sur	8023	Restricción	Posibilidad de caída de mampuestos o colapso parcial de muro de cerramiento hacia zona pública
34	Cr 25 No. 7-72 Sur	8024	Restricción	Colapso parcial de cubierta
35	Cr 25 No. 9-04 Sur	8025	Restricción	Colapso parcial de cubierta en zona de patio del segundo nivel
36	Cll 9 Sur No. 25-23	8026	Restricción	Colapso parcial en zona de patio del segundo nivel

No	DIRECCION	NUMERO DE ACTA	TIPO DE ACTA	AFECTACIÓN
37	Cll 9 Sur No. 24D-06 3er Nivel	8027	Restricción	Desprendimiento de mortero del cielo raso en habitaciones, sal y patio
38	Cr 25 No. 7-69 Sur	6714	Restricción	Deposito de escombros en terraza del tercer nivel, producto de colapso de cubierta
39	Cr 25 No. 7-39 Sur	6717	Restricción	Riesgo de colapso de cubierta en zona de patio
40	Cll 10B Sur No. 19-24	6718	Restricción	Colapso total de cubierta en local comercial
41	Cr 16 No. 8-56 Sur	8062	Restricción	Riesgo de colapso en cubierta en zona de patio
42	Cr 24D No. 6-30 Sur	8064	Restricción	Colapso de 90% de cubierta en zona de terraza del tercer nivel de la vivienda.
43	Cr 25 No. 7-16 Sur	6581	Restricción	Colapso de cubierta en zona de patio de primer piso
44	Cll 6 No. 19-36 Sur	6583	Restricción	Colapso parcial de cubierta en zona de parqueadero, patio y una habitación, del segundo nivel
45	Cr 20A No. 9-33 Sur	6584	Restricción	Desprendimiento de mortero del cielo raso en habitación del costado posterior del predio
46	Av 12 Sur No. 16-01 Colegio Guillermo León Valencia Sede C	6627	Restricción	Riesgo de Colapso de cielo raso en salón del costado Sur del segundo nivel
47	Cll 14A Sur No. 24H-52	6628	Restricción	Colapso de cubierta en zona de terraza
48	Cll 10B No. 19-32 Sur	6629	Restricción	Colapso de cubierta en zona de taller del segundo nivel de la vivienda, riesgo de caída de cielo raso en habitación de segundo nivel
49	Cll 4 No. 18A-13 Sur	6630	Restricción	Colapso de cubierta en zona de patio de primer piso
50	Cll 9 No. 24A-03 Sur	6631	Restricción	Colapso de cubierta en zona de estacionamiento
51	Cll 15 Sur No. 18-41 Local Comercial	6634	Restricción	Colapso de cielo raso en el local comercial
52	Cll 6 Sur No. 19-82	8034	Restricción	Riesgo de colapso de cielo raso en el sector norte del segundo nivel
53	Calle 6 Sur No. 19-36	8035	Restricción	Colapso de cubierta en zona de patio posterior y oficina del segundo nivel
54	Cr 16A No. 1-34 Sur	8037	Restricción	Riesgo de colapso de cielo raso en habitación del costado oriental
55	Cll 6 Sur No. 24B-47	8039	Restricción	Colapso de cubierta en zona de patio central
56	Cll 14 Sur No. 18-91	8040	Restricción	Posibilidad de colapso de cielo raso en dos habitaciones
57	Cll 15 Sur No. 19-44	6969	Restricción	Colapso de cubierta en zona de bodega
58	Cr 24 No. 4-35 Sur	6605	Restricción	Colapso parcial de cubierta en local comercial ubicado hacia el costado oriental del predio evaluado
59	Cr 24 No. 4-37 Sur	6607	Restricción	Colapso de cielo raso en habitación del costado occidental del segundo nivel.
60	Cll 9 Sur No. 26-31/41	6608	Restricción	Colapso total de cubierta de oficina del costado oriental del segundo Nivel, Colapso de muros de cerramiento, colapso cubierta de área de trabajo
61	Cr 22 No. 3A-34 Sur	6609	Restricción	Riesgo de colapso de cielo raso en local comercial
62	Cll 13 Sur No. 24G-78	6610	Restricción	Colapso total de cubierta y colapso parte alta muro de fachada en fabrica de PVC para calzado
63	Cll 14A Sur No. 24H-61	6611	Restricción	Colapso total de cubierta de zona de patio. Riesgo de colapso de cubierta en local comercial
64	Cr 24D No. 6-30 Sur	6696	Restricción	Colapso parcial de cubierta en zona de terraza
65	Cr 24C No. 13-10 Sur	8141	Restricción	Riesgo de colapso de cielo rasos en habitación y local comercial

No	DIRECCION	NUMERO DE ACTA	TIPO DE ACTA	AFECTACIÓN
66	Cr 24C No. 16A-37 Sur	8142	Restricción	Daños en cubierta de dos habitaciones
67	Cr 24G No. 16-16 Sur	8143	Restricción	Colapso parcial de cielo rasos en habitación y corredor del costado Sur de la edificación
68	Cll 15 No. 19-32 Sur	6009	Restricción	Colapso de cubierta en zona de estacionamiento
69	Cr 22 No. 12-31 Sur	6011	Restricción	Colapso de cubierta en zona de estacionamiento
70	Cr 24A No. 10A-30 Sur	8084	Restricción	Colapso parcial de cubierta primer nivel donde funciona una microempresa
71	Cr 24A No. 10A-19 Sur	8083	Restricción	Colapso parcial de cubierta en taller de mecánica del primer nivel
72	Cr 25 No. 9-23 Sur	6914	Restricción	Colapso de cubierta depósito cuarto nivel
73	Cr 25 No. 9-37 Sur	6792	Restricción	Colapso de cubierta en tercer nivel donde funciona microempresa
74	Cr 25 No. 9-56 Sur	8135	Restricción	Colapso parcial de cubierta en habitación del costado sur-oriental
75	Cr 24 No. 10-20 Sur	8137	Restricción	Colapso de cubierta en zona de taller
76	Cr 24 No. 10A-20 Sur	8138	Restricción	Riesgo de colapso de cubierta en zona de taller
77	Cll 10 Sur No. 20A-16	8088	Restricción	Riesgo de colapso de cubierta en patio de primer nivel y habitación del segundo nivel
78	Cll 10 Sur No. 20A-19	8089	Restricción	Riesgo de colapso de cielo raso habitación del primer nivel
79	Cll 9 Sur No. 20-21	8090	Restricción	Colapso de cubierta en local comercial
80	Cll 7 Sur No. 24-32	6793	Restricción	Colapso parcial cubierta habitación segundo nivel localizada al lado de la cocina
81	Cll 10B Sur No. 19-24	N/A	N/A	Daños por rotura de tejas, humedad y deterioro en acabados de cielo rasos y mampostería
82	Cll 7 Sur No. 20-83	N/A	N/A	Daños por rotura de tejas, humedad y deterioro en acabados de cielo rasos y mampostería
83	Cll 7 Sur No 20-76	N/A	N/A	Daños por rotura de tejas, humedad y deterioro en acabados de cielo rasos y mampostería
84	Cr 25 No. 7-29 Sur	N/A	N/A	Daños por rotura de tejas, humedad y deterioro en acabados de cielo rasos y mampostería
85	Cr 25 No. 3-06 Sur Apto. 301	N/A	N/A	Daños por rotura de tejas, humedad y deterioro en acabados de cielo rasos y mampostería
86	Cr 25 No. 3-14 Sur	N/A	N/A	Daños por rotura de tejas, humedad y deterioro en acabados de cielo rasos y mampostería
87	Cr 25 No 3-36 Sur	N/A	N/A	Daños por rotura de tejas, humedad y deterioro en acabados de cielo rasos y mampostería
88	Cr 25 No 3-64 Sur	N/A	N/A	Daños por rotura de tejas, humedad y deterioro en acabados de cielo rasos y mampostería
89	Cr 25 No 3-64 Sur Apto. 301	N/A	N/A	Daños por rotura de tejas, humedad y deterioro en acabados de cielo rasos y mampostería
90	Cr 25 No 3-64 Apto 102	N/A	N/A	Daños por rotura de tejas, humedad y deterioro en acabados de cielo rasos y mampostería
91	Cr 25 No 7-58 Sur	N/A	N/A	Daños por rotura de tejas, humedad y deterioro en acabados de cielo rasos y mampostería
92	Cr 25 No 7-68 Sur	N/A	N/A	Daños por rotura de tejas, humedad y deterioro en acabados de cielo rasos y mampostería
93	Cr 25 No 7-84 Sur	N/A	N/A	Daños por rotura de tejas, humedad y deterioro en acabados de cielo rasos y mampostería
94	Cr 25 No 7-92 Sur	N/A	N/A	Daños por rotura de tejas, humedad y deterioro en acabados de cielo rasos y mampostería
95	Cr 25 No. 7-98 Sur	N/A	N/A	Daños por rotura de tejas, humedad y deterioro en acabados de cielo rasos y mampostería

No	DIRECCION	NUMERO DE ACTA	TIPO DE ACTA	AFECTACIÓN
96	Cr 25 No. 7-78 Sur	N/A	N/A	Daños por rotura de tejas, humedad y deterioro en acabados de cielo rasos y mampostería
97	Cr 25 No. 9-04 Sur	N/A	N/A	Daños por rotura de tejas, humedad y deterioro en acabados de cielo rasos y mamposteria
98	Cr 25 No. 9-04 Sur	N/A	N/A	Daños por rotura de tejas, humedad y deterioro en acabados de cielo rasos y mamposteria
99	Cr 25 No. 9-10 Sur	N/A	N/A	Daños por rotura de tejas, humedad y deterioro en acabados de cielo rasos y mampostería
100	Cr 25 No. 9-16 Sur	N/A	N/A	Daños por rotura de tejas, humedad y deterioro en acabados de cielo rasos y mampostería
101	Cr 25 No. 9-16 Sur	N/A	N/A	Daños por rotura de tejas, humedad y deterioro en acabados de cielo rasos y mampostería
102	Cll 3 Sur No. 24 C-29 2° Nivel	N/A	N/A	Daños por rotura de tejas, humedad y deterioro en acabados de cielo rasos y mamposteria
103	Cll 3 Sur No. 24 C-29 2° Nivel	N/A	N/A	Daños por rotura de tejas, humedad y deterioro en acabados de cielo rasos y mamposteria
104	Cll 7 Sur No. 24-32	N/A	N/A	Daños por rotura de tejas, humedad y deterioro en acabados de cielo rasos y mampostería
105	Cr 25 No. 7-40 Sur	N/A	N/A	Daños por rotura de tejas, humedad y deterioro en acabados de cielo rasos y mamposteria
106	Cll 13 Sur No. 24H-06	N/A	N/A	Daños por rotura de tejas, humedad y deterioro en acabados de cielo rasos y mamposteria
107	Cll 7 Sur No. 20-76	N/A	N/A	Daños por rotura de tejas, humedad y deterioro en acabados de cielo rasos y mamposteria
108	Cll 10 Sur No. 20A-16	N/A	N/A	Daños por rotura de tejas, humedad y deterioro en acabados de cielo rasos y mamposteria
109	Cr 23 No. 19-22 Sur	N/A	N/A	Daños por rotura de tejas, humedad y deterioro en acabados de cielo rasos y mamposteria
110	Cr 23 No. 19-21 Sur	N/A	N/A	Daños por rotura de tejas, humedad y deterioro en acabados de cielo rasos y mamposteria
111	Cr 23 No. 19-11 Sur	N/A	N/A	Daños por rotura de tejas, humedad y deterioro en acabados de cielo rasos y mampostería
112	Cr 25 Bis No. 9-40 Sur	N/A	N/A	Daños por rotura de tejas, humedad y deterioro en acabados de cielo rasos y mampostería
113	Cr 25 Bis No. 9-38 Sur	N/A	N/A	Daños por rotura de tejas, humedad y deterioro en acabados de cielo rasos y mamposteria
114	Cr 25 No. 9-50 Sur	N/A	N/A	Daños por rotura de tejas, humedad y deterioro en acabados de cielo rasos y mamposteria
115	Cr 25 Bis No. 3-32 Sur	N/A	N/A	Daños por rotura de tejas, humedad y deterioro en acabados de cielo rasos y mampostería
116	Cll 11 Sur No. 25-48	N/A	N/A	Daños por rotura de tejas, humedad y deterioro en acabados de cielo rasos y mampostería
117	Cr 16 No. 8-56 Sur	N/A	N/A	Daños por rotura de tejas, humedad y deterioro en acabados de cielo rasos y mampostería
118	Cr 19A No. 10-08 Sur	N/A	N/A	Daños por rotura de tejas, humedad y deterioro en acabados de cielo rasos y mampostería
119	Cr 25 No. 9-23 Sur	N/A	N/A	Daños por rotura de tejas, humedad y deterioro en acabados de cielo rasos y mamposteria
120	Cr 25 No. 3-71 Sur	N/A	N/A	Daños por rotura de tejas, humedad y deterioro en acabados de cielo rasos y mampostería
121	Cr 25 No. 3-81 Sur	N/A	N/A	Daños por rotura de tejas, humedad y deterioro en acabados de cielo rasos y mampostería
122	Cr 25 No. 3-29 Sur	N/A	N/A	Daños por rotura de tejas, humedad y deterioro en acabados de cielo rasos y mamposteria
123	Cr 25 No. 3-05 Sur	N/A	N/A	Daños por rotura de tejas, humedad y deterioro en acabados de cielo rasos y mamposteria
124	Cr 25 No. 3-60 Sur	N/A	N/A	Daños por rotura de tejas, humedad y deterioro en acabados de cielo rasos y mampostería

No	DIRECCION	NUMERO DE ACTA	TIPO DE ACTA	AFECTACIÓN
125	Cr 25 No. 3-95 Sur	N/A	N/A	Daños por rotura de tejas, humedad y deterioro en acabados de cielo rasos y mampostería
126	Cr 25 No. 7-29 Sur	N/A	N/A	Daños por rotura de tejas, humedad y deterioro en acabados de cielo rasos y mampostería
127	Cr 25 No. 7-55 Sur	N/A	N/A	Daños por rotura de tejas, humedad y deterioro en acabados de cielo rasos y mampostería
128	Cr 25 No. 7-45 Sur	N/A	N/A	Daños por rotura de tejas, humedad y deterioro en acabados de cielo rasos y mampostería
129	Cr 25 No. 7-57 Sur	N/A	N/A	Daños por rotura de tejas, humedad y deterioro en acabados de cielo rasos y mampostería
130	Cr 25 No. 9-41 Sur	N/A	N/A	Daños por rotura de tejas, humedad y deterioro en acabados de cielo rasos y mampostería
131	Cr 25 No. 9-24 Sur	N/A	N/A	Daños por rotura de tejas, humedad y deterioro en acabados de cielo rasos y mampostería
132	Cr 25 No. 9-38 Sur	N/A	N/A	Daños por rotura de tejas, humedad y deterioro en acabados de cielo rasos y mampostería
133	Cll 3 Sur No. 24B-29	N/A	N/A	Daños por rotura de tejas, humedad y deterioro en acabados de cielo rasos y mampostería
134	Cr 29 No. 14-30 Sur	N/A	N/A	Daños por rotura de tejas, humedad y deterioro en acabados de cielo rasos y mampostería
135	Cr 20A No. 10-03 Sur	N/A	N/A	Daños por rotura de tejas, humedad y deterioro en acabados de cielo rasos y mampostería
136	Cll 10 Sur # 20A-10	N/A	N/A	Daños por rotura de tejas, humedad y deterioro en acabados de cielo rasos y mampostería
137	Cll 24 No. 10A-10 Sur	N/A	N/A	Daños por rotura de tejas, humedad y deterioro en acabados de cielo rasos y mampostería
138	Cr 20A No. 10-51 Sur	N/A	N/A	Daños por rotura de tejas, humedad y deterioro en acabados de cielo rasos y mampostería
139	Av 1 No. 19B-84 Apto 202	N/A	N/A	Daños por rotura de tejas, humedad y deterioro en acabados de cielo rasos y mampostería
140	Cll 7 Sur No. 20-14	N/A	N/A	Daños por rotura de tejas, humedad y deterioro en acabados de cielo rasos y mampostería
141	Cr 28 No. 14-03 Sur	N/A	N/A	Daños por rotura de tejas, humedad y deterioro en acabados de cielo rasos y mampostería
142	Dg 13 Bis Sur No. 24B-67	N/A	N/A	Daños por rotura de tejas, humedad y deterioro en acabados de cielo rasos y mampostería
143	Cll 14 Sur No. 16-91	N/A	N/A	Daños por rotura de tejas, humedad y deterioro en acabados de cielo rasos y mampostería
144	Cll 11 Sur No. 19-43	N/A	N/A	Daños por rotura de tejas, humedad y deterioro en acabados de cielo rasos y mampostería
145	Cr 25 No. 7Bis-48 Sur	N/A	N/A	Daños por rotura de tejas, humedad y deterioro en acabados de cielo rasos y mampostería
146	Cr 19A Bis 2-46 Sur	N/A	N/A	Daños por rotura de tejas, humedad y deterioro en acabados de cielo rasos y mampostería
147	Cr 19A Bis No. 2-38 Sur	N/A	N/A	Daños por rotura de tejas, humedad y deterioro en acabados de cielo rasos y mampostería
148	Cll 3 Sur No. 24H-06	N/A	N/A	Daños por rotura de tejas, humedad y deterioro en acabados de cielo rasos y mampostería
149	Cr 23A No. 1-47 Sur	N/A	N/A	Daños por rotura de tejas, humedad y deterioro en acabados de cielo rasos y mampostería
150	Cr 24G No. 20-60 Sur	N/A	N/A	Daños por rotura de tejas, humedad y deterioro en acabados de cielo rasos y mampostería
151	Cr 19 No. 8-12 Sur	N/A	N/A	Daños por rotura de tejas, humedad y deterioro en acabados de cielo rasos y mampostería
152	Av Cll 1 Sur No. 24-27	N/A	N/A	Daños por rotura de tejas, humedad y deterioro en acabados de cielo rasos y mampostería
153	Cr 19 No. 8-21 Sur	N/A	N/A	Daños por rotura de tejas, humedad y deterioro en acabados de cielo rasos y mampostería

No	DIRECCION	NUMERO DE ACTA	TIPO DE ACTA	AFECTACIÓN
154	Cll 7 Sur No. 20-65	N/A	N/A	Daños por rotura de tejas, humedad y deterioro en acabados de cielo rasos y mampostería
155	Cll 6 Sur No. 19-75	N/A	N/A	Daños por rotura de tejas, humedad y deterioro en acabados de cielo rasos y mampostería
156	Cr 24D No. 11-80 Sur Int 34 Casa 2	N/A	N/A	Daños por rotura de tejas, humedad y deterioro en acabados de cielo rasos y mampostería
157	Cr 24 No. 14-89 Sur	N/A	N/A	Daños por rotura de tejas, humedad y deterioro en acabados de cielo rasos y mampostería
158	Cr 24C No. 13-47 Sur	N/A	N/A	Daños por rotura de tejas, humedad y deterioro en acabados de cielo rasos y mampostería
159	Cll 10 Sur No. 19A-06	N/A	N/A	Daños por rotura de tejas, humedad y deterioro en acabados de cielo rasos y mampostería
160	Cll 9 Sur No 20A-32	N/A	N/A	Daños por rotura de tejas, humedad y deterioro en acabados de cielo rasos y mampostería
161	Tv 24I No. 17-72 Sur	N/A	N/A	Daños por rotura de tejas, humedad y deterioro en acabados de cielo rasos y mampostería
162	Cll 10A Sur No. 16-34	N/A	N/A	Daños por rotura de tejas, humedad y deterioro en acabados de cielo rasos y mampostería
163	Cll 14 Sur No 22-10	N/A	N/A	Daños por rotura de tejas, humedad y deterioro en acabados de cielo rasos y mampostería
164	Cll 14 Sur No. 18-91	N/A	N/A	Daños por rotura de tejas, humedad y deterioro en acabados de cielo rasos y mampostería
165	Cll 6 Sur No 19-82	N/A	N/A	Daños por rotura de tejas, humedad y deterioro en acabados de cielo rasos y mampostería
166	Cll 6 Sur No 19-54	N/A	N/A	Daños por rotura de tejas, humedad y deterioro en acabados de cielo rasos y mampostería
167	Cll 20 Sur No 25-61	N/A	N/A	Daños por rotura de tejas, humedad y deterioro en acabados de cielo rasos y mampostería
168	Cr 24C No. 16A-37 Sur	N/A	N/A	Daños por rotura de tejas, humedad y deterioro en acabados de cielo rasos y mampostería
169	Cr 24A No 7-81 Sur	N/A	N/A	Daños por rotura de tejas, humedad y deterioro en acabados de cielo rasos y mampostería
170	Cll 9 Sur No 24A-03	N/A	N/A	Daños por rotura de tejas, humedad y deterioro en acabados de cielo rasos y mampostería
171	Cll 14 Sur No 24H-48	N/A	N/A	Daños por rotura de tejas, humedad y deterioro en acabados de cielo rasos y mampostería
172	Cll 19 No 24G 31	N/A	N/A	Daños por rotura de tejas, humedad y deterioro en acabados de cielo rasos y mampostería
173	Cr 24D No 9-25 Sur	N/A	N/A	Daños por rotura de tejas, humedad y deterioro en acabados de cielo rasos y mampostería
174	Cr 24 No. 7-53 Sur	N/A	N/A	Daños por rotura de tejas, humedad y deterioro en acabados de cielo rasos y mampostería
175	Cll 6 Sur No. 16-37	N/A	N/A	Daños por rotura de tejas, humedad y deterioro en acabados de cielo rasos y mampostería
176	Cr 24C No. 7-49 Sur	N/A	N/A	Daños por rotura de tejas, humedad y deterioro en acabados de cielo rasos y mampostería
177	Cr 19 No. 8-21 Sur	N/A	N/A	Daños por rotura de tejas, humedad y deterioro en acabados de cielo rasos y mampostería
178	Cll 3 Sur No. 19-41	N/A	N/A	Daños por rotura de tejas, humedad y deterioro en acabados de cielo rasos y mampostería
179	Cll 2 Sur No. 19-49	N/A	N/A	Daños por rotura de tejas, humedad y deterioro en acabados de cielo rasos y mampostería
180	Cr 24G No. 16-48 Sur	N/A	N/A	Daños por rotura de tejas, humedad y deterioro en acabados de cielo rasos y mampostería
181	Cr 24G No. 16-35 Sur	N/A	N/A	Daños por rotura de tejas, humedad y deterioro en acabados de cielo rasos y mampostería
182	Cll 21 Sur No. 18-42	N/A	N/A	Daños por rotura de tejas, humedad y deterioro en acabados de cielo rasos y mampostería

No	DIRECCION	NUMERO DE ACTA	TIPO DE ACTA	AFECTACIÓN
183	Cr 25 No. 9-54 Sur	N/A	N/A	Daños por rotura de tejas, humedad y deterioro en acabados de cielo rasos y mampostería
184	Cr 24C No. 4-08 Sur	N/A	N/A	Daños por rotura de tejas, humedad y deterioro en acabados de cielo rasos y mampostería
185	Cll 13 Sur No. 24H-54	N/A	N/A	Daños por rotura de tejas, humedad y deterioro en acabados de cielo rasos y mampostería
186	Cr 24D No. 11-80 Sur	N/A	N/A	Daños por rotura de tejas, humedad y deterioro en acabados de cielo rasos y mampostería
187	Cr 18 Sur No 4-78	N/A	N/A	Daños por rotura de tejas, humedad y deterioro en acabados de cielo rasos y mampostería
188	Tv 24I No. 14-80	N/A	N/A	Daños por rotura de tejas, humedad y deterioro en acabados de cielo rasos y mampostería
189	Cr 23 No. 18-81 Sur Jardin Tierra de Gigantes	N/A	N/A	Daños por rotura de tejas, humedad y deterioro en acabados de cielo rasos y mampostería
190	Cr 18 Sur No 4-86	N/A	N/A	Daños por rotura de tejas, humedad y deterioro en acabados de cielo rasos y mampostería
191	Cr 28 No. 4-02 Sur Colegio Atanasio Girardot Sede B	N/A	N/A	Daños por rotura de tejas, humedad y deterioro en acabados de cielo rasos y mampostería
192	Cr 25 Bis No. 7-16 Sur	N/A	N/A	Daños por rotura de tejas, humedad y deterioro en acabados de cielo rasos y mampostería
193	Cr 25 Bis No. 9-40	N/A	N/A	Daños por rotura de tejas, humedad y deterioro en acabados de cielo rasos y mampostería
194	Cr 25 Bis No. 9-38	N/A	N/A	Daños por rotura de tejas, humedad y deterioro en acabados de cielo rasos y mampostería
195	Cr 25 Bis No. 3-32	N/A	N/A	Daños por rotura de tejas, humedad y deterioro en acabados de cielo rasos y mampostería
196	Cll 9 Sur No. 25-65	N/A	N/A	Daños por rotura de tejas, humedad y deterioro en acabados de cielo rasos y mampostería
197	Cr 24D No. 7-41 Sur	N/A	N/A	Daños por rotura de tejas, humedad y deterioro en acabados de cielo rasos y mampostería
198	Cll 4 Sur No. 18A-13	N/A	N/A	Daños por rotura de tejas, humedad y deterioro en acabados de cielo rasos y mampostería
199	Cr 18A No. 9-19 Sur	N/A	N/A	Daños por rotura de tejas, humedad y deterioro en acabados de cielo rasos y mampostería
200	Cll 18A No. 9-19 Sur	N/A	N/A	Daños por rotura de tejas, humedad y deterioro en acabados de cielo rasos y mampostería
201	Cll 9 No. 19A-25 Sur	N/A	N/A	Daños por rotura de tejas, humedad y deterioro en acabados de cielo rasos y mampostería
202	Av Cll 1 No. 24C-29 Apto 301	N/A	N/A	Daños por rotura de tejas, humedad y deterioro en acabados de cielo rasos y mampostería
203	Cll 10 Sur No. 18-20 2° Nivel	N/A	N/A	Daños por rotura de tejas, humedad y deterioro en acabados de cielo rasos y mampostería
204	Cll 10 Sur No. 20A-06	N/A	N/A	Daños por rotura de tejas, humedad y deterioro en acabados de cielo rasos y mampostería
205	Cr 14A No. 4-54 Sur	N/A	N/A	Daños por rotura de tejas, humedad y deterioro en acabados de cielo rasos y mampostería
206	Cr 15 No. 10A-89	N/A	N/A	Daños por rotura de tejas, humedad y deterioro en acabados de cielo rasos y mampostería
207	Cr 18A No. 3-43 Sur	N/A	N/A	Daños por rotura de tejas, humedad y deterioro en acabados de cielo rasos y mampostería
208	Cr 19 No. 6-23 Sur	N/A	N/A	Daños por rotura de tejas, humedad y deterioro en acabados de cielo rasos y mampostería
209	Cr 21 No. 1D-76 Apto 401	N/A	N/A	Daños por rotura de tejas, humedad y deterioro en acabados de cielo rasos y mampostería
210	Tv 20 No. 2-51 Sur Apto 301	N/A	N/A	Daños por rotura de tejas, humedad y deterioro en acabados de cielo rasos y mampostería

Diagonal 47 No. 77B -09 Interior 11 - Conmutador: 4292801 Fax. 4292833 - Bogotá D.C. - Colombia
Página Web: www.idiger.gov.co y www.sire.gov.co mail: idiger@idiger.gov.co

No	DIRECCION	NUMERO DE ACTA	TIPO DE ACTA	AFECTACIÓN
211	Cr 15 No. 10A-83 Sur	N/A	N/A	Daños por rotura de tejas, humedad y deterioro en acabados de cielo rasos y mampostería
212	Cll 13 Sur 24H-54 Torre 1 Apto 402	N/A	N/A	Daños por rotura de tejas, humedad y deterioro en acabados de cielo rasos y mampostería
213	Cll 13 Sur 24H-54 Torre 3 Apto 402	N/A	N/A	Daños por rotura de tejas, humedad y deterioro en acabados de cielo rasos y mampostería
214	Cll 13 Sur 24H-54 Torre 6 Apto 304	N/A	N/A	Daños por rotura de tejas, humedad y deterioro en acabados de cielo rasos y mampostería
215	Cll 14 Sur No. 24H-60	N/A	N/A	Daños por rotura de tejas, humedad y deterioro en acabados de cielo rasos y mampostería
216	Cll 17A Sur No. 24I-34	N/A	N/A	Daños por rotura de tejas, humedad y deterioro en acabados de cielo rasos y mampostería
217	Cr 24C No. 13-05 Sur 2° Nivel	N/A	N/A	Daños por rotura de tejas, humedad y deterioro en acabados de cielo rasos y mampostería
218	Cr 24H No. 24-19 Sur	N/A	N/A	Daños por rotura de tejas, humedad y deterioro en acabados de cielo rasos y mampostería
219	Cr 25 No. 15-25 Sur	N/A	N/A	Daños por rotura de tejas, humedad y deterioro en acabados de cielo rasos y mampostería
220	Cr 25 No. 19-19 Sur	N/A	N/A	Daños por rotura de tejas, humedad y deterioro en acabados de cielo rasos y mampostería
221	Dg 16A Sur No. 24D-56	N/A	N/A	Daños por rotura de tejas, humedad y deterioro en acabados de cielo rasos y mampostería
222	Cll 14A No. 24H-35 Sur	N/A	N/A	Daños por rotura de tejas, humedad y deterioro en acabados de cielo rasos y mampostería
223	Av 1 No. 24C-39	N/A	N/A	Daños por rotura de tejas, humedad y deterioro en acabados de cielo rasos y mampostería
224	Cll 11 Sur No. 24C-34	N/A	N/A	Daños por rotura de tejas, humedad y deterioro en acabados de cielo rasos y mampostería
225	Cll 9 Sur No. 25-68 3er Nivel	N/A	N/A	Daños por rotura de tejas, humedad y deterioro en acabados de cielo rasos y mampostería
226	Cll 9 Sur No. 26-11 3er Nivel	N/A	N/A	Daños por rotura de tejas, humedad y deterioro en acabados de cielo rasos y mampostería
227	Cr 24D No. 7-41 Sur	N/A	N/A	Daños por rotura de tejas, humedad y deterioro en acabados de cielo rasos y mampostería
228	Cr 25 No. 7-81 Sur	N/A	N/A	Daños por rotura de tejas, humedad y deterioro en acabados de cielo rasos y mampostería
229	Cr 26 No. 9-05 Sur	N/A	N/A	Daños por rotura de tejas, humedad y deterioro en acabados de cielo rasos y mampostería
230	Cr 29 No. 14-29 Sur	N/A	N/A	Daños por rotura de tejas, humedad y deterioro en acabados de cielo rasos y mampostería
231	Cr 27H No. 17B-18 Sur	N/A	N/A	Daños por rotura de tejas, humedad y deterioro en acabados de cielo rasos y mampostería
232	Cr 28 No. 14A-08 Sur	N/A	N/A	Daños por rotura de tejas, humedad y deterioro en acabados de cielo rasos y mampostería
233	Cll 9A Sur No. 24-25	N/A	N/A	Daños por rotura de tejas, humedad y deterioro en acabados de cielo rasos y mampostería
234	Cll 10A Sur No. 20A-10 Apto 201-202	N/A	N/A	Daños por rotura de tejas, humedad y deterioro en acabados de cielo rasos y mampostería

AFECTACIÓN EN INFRAESTRUCTURA PÚBLICA:

SI		**NO**	X	**¿CUAL?**	No se presentan daños en infraestructura pública aledaña

Diagonal 47 No. 77B -09 Interior 11 - Conmutador: 4292801 Fax. 4292833 - Bogotá D.C. - Colombia
Página Web: www.idiger.gov.co y www.sire.gov.co mail: idiger@idiger.gov.co

7. RIESGOS ASOCIADOS (Potenciales daños que se esperarían de no implementar las recomendaciones).

- De no desarrollarse acciones orientadas al mantenimiento, mejoramiento y reparación de las cubiertas, cielo rasos y muros divisorios y de cerramiento de apoyo, afectados en los predios evaluados en el presente informe técnico, producto de la fuerte granizada e intensas lluvias presentadas el día 22 de Marzo de 2015, entre la Carrera 10 y la Transversal 35 y entre la Calle 1 y la Calle 22 Sur, en el sector catastral Restrepo, en el sector catastral la Fragüita, en el sector catastral la Fragua, en el sector catastral Luna Park y en el sector catastral San Antonio, de la Localidad Antonio Nariño, es posible que se presenten colapsos de cubierta, cielo raso y mampostería de sostenimiento, adicionales a los identificados los días 22, 23, 24, 25, 26, 27 y 28 de Marzo de 2015, así como un mayor deterioro de aquellos elementos carentes de mantenimiento y que presentaron afectaciones por filtración de aguas, impacto y deposito de granizo. Se anota a su vez que las viviendas evaluadas pueden presentar daños adicionales a los observados ante la presencia de cargas dinámicas como por ejemplo un sismo.

8. ACCIONES ADELANTADAS.

- Inspección visual y evaluación cualitativa de las condiciones de amenaza y riesgo de 234 predios ubicados entre la Carrera 10 y la Transversal 35 y entre la Calle 1 y la Calle 22 Sur, en el sector catastral Restrepo, en el sector catastral la Fragüita, en el sector catastral la Fragua, en el sector catastral Luna Park y en el sector catastral San Antonio, de la Localidad Antonio Nariño. Inspección realizada el día 27 de Febrero de 2015. (*ver tabla No. 1*).

- Solicitud de recomendación de evacuación para 23 unidades habitacionales ubicadas en los predios listado a continuación en la tabla No. 2, entre la Carrera 10 y la Transversal 35 y entre la Calle 1 y la Calle 22 Sur, en el sector catastral Restrepo, en el sector catastral la Fragüita, en el sector catastral la Fragua, en el sector catastral Luna Park y en el sector catastral San Antonio, de la Localidad Antonio Nariño, hasta tanto se garanticen las condiciones de estabilidad de las edificaciones afectadas. Acciones desarrolladas los días 22, 23, 24, 25, 26, 27 y 28 de Marzo de 2015.

Tabla No. 2. Predios evaluados durante la atención de los eventos SIRE 2971228 – 2971373 – 2971901 – 2972055 – 2972322 y 2985575, en la Localidad Antonio Nariño, producto de la fuerte granizada e intensas lluvias, presentadas el día 22 de Marzo de 2015, y en donde se emitieron actas de recomendación de evacuación por compromiso en la estabilidad y habitabilidad de las mismas.

No	DIRECCION	NUMERO DE ACTA	No	DIRECCION	NUMERO DE ACTA
1	Cr 24A No. 7-81 Sur	8086	13	Cll 3A Sur No. 19-76	6716
2	Cll 10 Sur No. 22-17	8082	14	Cll 7 Sur No. 20-76	6719
3	Cll 10A Sur No. 24-21	8081	15	Cll 7 Sur No. 20-74	6720
4	Cll 10 Sur No. 20A-09	8087	16	Cll 10 Sur No. 19-23	8061
5	Cr 24A No. 10A-30 Sur	6913	17	Cr 24C No. 7-87 Sur	8063

Diagonal 47 No. 77B -09 Interior 11 - Conmutador: 4292801 Fax. 4292833 - Bogotá D.C. - Colombia
Página Web: www.idiger.gov.co y www.sire.gov.co mail: idiger@idiger.gov.co

No	DIRECCION	NUMERO DE ACTA	No	DIRECCION	NUMERO DE ACTA
6	Cr 25 No. 19-27 Sur	8136	18	Cr 20A No. 9-27 Sur	6585
7	Cr 24 No. 10A-20 Sur 1er Nivel	8140	19	Cll 3A Sur No. 19-19	6632
8	Cr 24 No. 10A-20 Sur 2° Nivel	8139	20	Cll 15 Sur No. 18-41	6633
9	Cr 25 No. 17-20 Sur	8029	21	Cr 24C No. 4-22 Sur	6697
10	AC 1 No. 19B-84 Apto 201	8031	22	Dg 13 Bis Sur No. 24D-75 Sur	6612
11	AC 1 No. 19B-84 Apto 202	8032	23	Cll 16 Sur No. 24D-58	8065
12	Cr 25 No. 7-91 Sur	6715			

- Solicitud de recomendación de restricción de uso parcial y total en 57 predios, listados a continuación en la tabla No. 3, entre la Carrera 10 y la Transversal 35 y entre la Calle 1 y la Calle 22 Sur, en el sector catastral Restrepo, en el sector catastral la Fragüita, en el sector catastral la Fragua, en el sector catastral Luna Park y en el sector catastral San Antonio, de la Localidad Antonio Nariño, hasta tanto se garanticen las condiciones de estabilidad de los espacios afectados. Acciones desarrolladas los días 22, 23, 24, 25, 26, 27 y 28 de Marzo de 2015.

Tabla No. 3. Predios evaluados durante la atención de los eventos SIRE 2971228 – 2971373 – 2971901 – 2972055 – 2972322 y 2985575, en la Localidad Antonio Nariño, producto de la fuerte granizada e intensas lluvias, presentadas el día 22 de Marzo de 2015, y en donde se emitieron actas de recomendación de restricción de uso total y parcial en zonas afectadas por colapso de cubierta, muros y cielo rasos.

No	DIRECCION	NUMERO DE ACTA	No	DIRECCION	NUMERO DE ACTA
1	Cll 9 Sur No. 20A-17	6672	30	Calle 6 Sur No. 19-36	8035
2	Cr 24A No. 7-95 Sur	6673	31	Cr 16A No. 1-34 Sur	8037
3	Cr 29A No. 7-81 Sur	6674	32	Cll 6 Sur No. 24B-47	8039
4	Cr 24A No. 7-45 Sur	6675	33	Cll 14 Sur No. 18-91	8040
5	Cll 7 Sur No. 24-43	6676	34	Cll 15 Sur No. 19-44	6969
6	Cll 7 Sur No. 24-50	6678	35	Cr 24 No. 4-35 Sur	6605
7	Cll 8 Sur No. 20-68	6679	36	Cr 24 No. 4-37 Sur	6607
8	Cr 24B No. 6-11 Sur	8021	37	Cll 9 Sur No. 26-31/41	6608
9	Cr 24B No. 6-11 Sur	8022	38	Cr 22 No. 3A-34 Sur	6609
10	Cr 24A No. 7-81 Sur	8023	39	Cll 13 Sur No. 24G-78	6610
11	Cr 25 No. 7-72 Sur	8024	40	Cll 14A Sur No. 24H-61	6611
12	Cr 25 No. 9-04 Sur	8025	41	Cr 24D No. 6-30 Sur	6696
13	Cll 9 Sur No. 25-23	8026	42	Cr 24C No. 13-10 Sur	8141
14	Cll 9 Sur No. 24D-06 3er Nivel	8027	43	Cr 24C No. 16A-37 Sur	8142
15	Cr 25 No. 7-69 Sur	6714	44	Cr 24G No. 16-16 Sur	8143
16	Cr 25 No. 7-39 Sur	6717	45	Cll 15 No. 19-32 Sur	6009
17	Cll 10B Sur No. 19-24	6718	46	Cr 22 No. 12-31 Sur	6011
18	Cr 16 No. 8-56 Sur	8062	47	Cr 24A No. 10A-30 Sur	8084

BOGOTÁ HUMANA

Diagonal 47 No. 77B -09 Interior 11 - Conmutador: 4292801 Fax. 4292833 - Bogotá D.C. - Colombia
Página Web: www.idiger.gov.co y www.sire.gov.co mail: idiger@idiger.gov.co

No	DIRECCION	NUMERO DE ACTA	No	DIRECCION	NUMERO DE ACTA
19	Cr 24D No. 6-30 Sur	8064	48	Cr 24A No. 10A-19 Sur	8083
20	Cr 25 No. 7-16 Sur	6581	49	Cr 25 No. 9-23 Sur	6914
21	Cll 6 No. 19-36 Sur	6583	50	Cr 25 No. 9-37 Sur	6792
22	Cr 20A No. 9-33 Sur	6584	51	Cr 25 No. 9-56 Sur	8135
23	Av 12 Sur No. 16-01 Colegio Guillermo León Valencia Sede C	6627	52	Cr 24 No. 10-20 Sur	8137
24	Cll 14A Sur No. 24H-52	6628	53	Cr 24 No. 10A-20 Sur	8138
25	Cll 10B No. 19-32 Sur	6629	54	Cll 10 Sur No. 20A-16	8088
26	Cll 4 No. 18A-13 Sur	6630	55	Cll 10 Sur No. 20A-19	8089
27	Cll 9 No. 24A-03 Sur	6631	56	Cll 9 Sur No. 20-21	8090
28	Cll 15 Sur No. 18-41 Local Comercial	6634	57	Cll 7 Sur No. 24-32	6793
29	Cll 6 Sur No. 19-82	8034			

9. CONCLUSIONES

- La estabilidad y habitabilidad de 23 unidades habitacionales (*ver tabla No. 1 y No. 2*), ubicadas entre la Carrera 10 y la Transversal 35 y entre la Calle 1 y la Calle 22 Sur, en el sector catastral Restrepo, en el sector catastral la Fragüita, en el sector catastral la Fragua, en el sector catastral Luna Park y en el sector catastral San Antonio, de la Localidad Antonio Nariño, se encuentran comprometidas en la actualidad ante cargas normales de servicio, por los colapsos parciales y totales de cubierta y cielo raso, generados durante la fuerte granizada e intensas lluvias del día 22 de Marzo de 2015; adicionalmente, es posible que ante nuevas situaciones como las presentadas el mencionado día, así como ante la presencia de cargas dinámicas como por ejemplo un sismo, se presenten daños adicionales en los elementos estructurales y no estructurales de dichas unidades habitacionales.

- La estabilidad y funcionalidad de 57 zonas restringidas, en igual número de predios (*ver tabla No. 1 y No. 3*), ubicadas entre la Carrera 10 y la Transversal 35 y entre la Calle 1 y la Calle 22 Sur, en el sector catastral Restrepo, en el sector catastral la Fragüita, en el sector catastral la Fragua, en el sector catastral Luna Park y en el sector catastral San Antonio, de la Localidad Antonio Nariño, se encuentran comprometidas en la actualidad por los colapsos parciales y totales de cubierta y cielo raso, generados durante la fuerte granizada e intensas lluvias del día 22 de Marzo de 2015; adicionalmente, es posible que ante nuevas situaciones como las presentadas el mencionado día, así como ante la presencia de cargas dinámicas como por ejemplo un sismo, se presenten daños adicionales en los elementos estructurales y no estructurales que conforman los espacios restringidos.

Diagonal 47 No. 77B -09 Interior 11 - Conmutador: 4292801 Fax. 4292833 - Bogotá D.C. - Colombia
Página Web: www.idiger.gov.co y www.sire.gov.co mail: idiger@idiger.gov.co

10. ADVERTENCIAS.

- Para adelantar cualquier intervención en el predio evaluado en el presente informe técnico, se debe consultar la reglamentación urbanística definida para el sector por el antiguo Departamento Administrativo de Planeación Distrital (hoy Secretaría Distrital de Planeación – SDP), para establecer aspectos que no son competencia del IDIGER relacionados con las restricciones y/o condicionamientos al uso del suelo. Adicionalmente, las intervenciones a realizar deberán contar con el apoyo de personal idóneo, garantizando que se cumplan los requerimientos establecidos en el Decreto No. 926 del 19 de marzo de 2010 y el Decreto 340 del 13 de Febrero de 2012, Reglamento Colombiano de Construcción Sismo Resistente NSR-10 de acuerdo con la normatividad vigente y para lo cual deberán tramitarse los permisos y licencias respectivas.

- Se destaca que no es competencia del Instituto Distrital de Gestión de Riesgos y Cambio Climático – IDIGER, adelantar estudios de detalle de carácter cuantitativo, que permitan deducir las causas reales y/o precisas de los daños que pudiesen ser identificados en infraestructura pública y/o privada, ni el comportamiento esperado de una edificación ante algún tipo de solicitación (como por ejemplo un sismo), ni aprobar, diseños, acciones o procedimientos encaminados a mitigar condiciones de riesgo que hayan sido identificadas, además los informes técnicos que se hayan generado por parte del IDIGER, para los predios involucrados, no hacen las veces de dictamen pericial que sirva de soporte para reclamaciones; a su vez el IDIGER no tiene dentro de su competencia, la de establecer juicios de responsabilidades sobre afectaciones en edificaciones y/o el terreno en general.

- Las conclusiones y recomendaciones impartidas durante la visita realizada están basadas en la inspección visual realizada, por tal razón pueden existir situaciones no previstas en esta inspección y que se escapan de su alcance. Igualmente, se reitera que dichas inspecciones no hacen las veces de dictamen pericial que sirva de soporte para reclamaciones. La información sobre el predio corresponde a la información suministrada en campo por los habitantes del sector, a su vez se resalta que el IDIGER, no tiene dentro de sus competencia otorgar permisos para continuidad de obras, dado que dicha acción es desarrollada por las alcaldías locales del Distrito.

- La vigencia de las conclusiones y recomendaciones impartidas mediante el presente documento técnico es temporal, y se mantienen hasta tanto se modifiquen de manera significativa las condiciones del sector visitado.

11. RECOMENDACIONES

- Mantener las recomendaciones de evacuación emitidas por personal del Instituto Distrital de Gestión de Riesgos y Cambio Climático – IDIGER, durante los dias 22, 23, 24, 25, 26, 27 y 28 de Marzo de 2015, por los colapsos totales y parciales de cubierta y cielo rasos, en los predios listados en la tabla No. 4, hasta tanto se garanticen las condiciones de estabilidad de los mismos.

BOGOTÁ HUMANA

Diagonal 47 No. 77B -09 Interior 11 - Conmutador: 4292801 Fax. 4292833 - Bogotá D.C. - Colombia
Página Web: www.idiger.gov.co y www.sire.gov.co mail: idiger@idiger.gov.co

Tabla No. 4. Predios evaluados durante la atención de los eventos SIRE 2971228 – 2971373 – 2971901 – 2972055 – 2972322 y 2985575, en la Localidad Antonio Nariño, producto de la fuerte granizada e intensas lluvias, presentadas el día 22 de Marzo de 2015, y en donde se emitieron actas de recomendación de evacuación por compromiso en la estabilidad y habitabilidad de las mismas.

No	NOMBRE A QUIEN SE NOTIFICÓ	DIRECCION	NUMERO DE ACTA
1	Ramiro Baracaldo	Cr 24A No. 7-81 Sur	8086
2	Johanna Buitrago	Cll 10 Sur No. 22-17	8082
3	Martha Diaz	Cll 10A Sur No. 24-21	8081
4	Maria Murcia	Cll 10 Sur No. 20A-09	8087
5	Maria Luz Vega	Cr 24A No. 10A-30 Sur	6913
6	Alfonso López	Cr 25 No. 19-27 Sur	8136
7	Jose navas	Cr 24 No. 10A-20 Sur 1er Nivel	8140
8	Alicia Castiblanco	Cr 24 No. 10A-20 Sur 2° Nivel	8139
9	Sandra Patricia Carrero	Cr 25 No. 17-20 Sur	8029
10	Javier Orlando Reyes	AC 1 No. 19B-84 Apto 201	8031
11	Reinaldo Leguizamo	AC 1 No. 19B-84 Apto 202	8032
12	Elvia Vinazco Celis	Cr 25 No. 7-91 Sur	6715
13	Diana Caro Ramirez	Cll 3A Sur No. 19-76	6716
14	Gloria Garcia	Cll 7 Sur No. 20-76	6719
15	Alirio Acuña	Cll 7 Sur No. 20-74	6720
16	Alexandra Castiblanco	Cll 10 Sur No. 19-23	8061
17	Luz Esmeralda Castillo	Cr 24C No. 7-87 Sur	8063
18	Cecilia Nieto	Cr 20A No. 9-27 Sur	6585
19	Amanda Candela	Cll 3A Sur No. 19-19	6632
20	Ana Beatriz Rodriguez	Cll 15 Sur No. 18-41	6633
21	Ana Milena Riveros	Cr 24C No. 4-22 Sur	6697
22	Lourdes Ortega	Dg 13 Bis Sur No. 24D-75 Sur	6612
23	Sandra Patricia Mora Mora	Cll 16 Sur No. 24D-58	8065

- Mantener las recomendaciones de restricción total o parcial de uso emitidas por personal del Instituto Distrital de Gestión de Riesgos y Cambio Climático – IDIGER, durante los dias 22, 23, 24, 25, 26, 27 y 28 de Marzo de 2015, por los colapsos totales y parciales de cubierta y cielo rasos, en los predios listados en la tabla No. 5, hasta tanto se garanticen las condiciones de estabilidad de las zonas donde se presentaron las afectaciones.

Diagonal 47 No. 77B -09 Interior 11 - Conmutador: 4292801 Fax. 4292833 - Bogotá D.C. - Colombia
Página Web: www.idiger.gov.co y www.sire.gov.co mail: idiger@idiger.gov.co

Tabla No. 5. Predios evaluados durante la atención de los eventos SIRE 2971228 – 2971373 – 2971901 – 2972055 – 2972322 y 2985575, en la Localidad Antonio Nariño, producto de la fuerte granizada e intensas lluvias, presentadas el día 22 de Marzo de 2015, y en donde se emitieron actas de recomendación de restricción de uso total y parcial en zonas afectadas por colapso de cubierta, muros y cielo rasos.

No	NOMBRE A QUIEN SE NOTIFICÓ	DIRECCION	NUMERO DE ACTA
1	Rocio Marquez	Cll 9 Sur No. 20A-17	6672
2	Ampara Rodríguez	Cr 24A No. 7-95 Sur	6673
3	Ramiro Baracaldo	Cr 29A No. 7-81 Sur	6674
4	Lucia García	Cr 24A No. 7-45 Sur	6675
5	Norma León	Cll 7 Sur No. 24-43	6676
6	Andres Triana	Cll 7 Sur No. 24-50	6678
7	Julia Ruiz Casas	Cll 8 Sur No. 20-68	6679
8	Hernan Rodriguez	Cr 24B No. 6-11 Sur	8021
9	Alcaldia Antonio Nariño	Cr 24B No. 6-11 Sur	8022
10	Alcaldia Antonio Nariño	Cr 24A No. 7-81 Sur	8023
11	Hugo Ortega Luna	Cr 25 No. 7-72 Sur	8024
12	Jhon Muñoz Vivas	Cr 25 No. 9-04 Sur	8025
13	Maria Elsa Peña	Cll 9 Sur No. 25-23	8026
14	Myriam Rincón Martinez	Cll 9 Sur No. 24D-06 3er Nivel	8027
15	Blanca Flor Jimenez	Cr 25 No. 7-69 Sur	6714
16	Jhohana Ortiz	Cr 25 No. 7-39 Sur	6717
17	Alexander Casallaz	Cll 10B Sur No. 19-24	6718
18	Ana Raquel Cuervo	Cr 16 No. 8-56 Sur	8062
19	Constanza Erika Zuñiga	Cr 24D No. 6-30 Sur	8064
20	Luz Estella Pachon	Cr 25 No. 7-16 Sur	6581
21	Elizabeth Garza	Cll 6 No. 19-36 Sur	6583
22	Alexandra Avila	Cr 20A No. 9-33 Sur	6584
23	Ginet Rubio	Av 12 Sur No. 16-01 Colegio Guillermo León Valencia Sede C	6627
24	Victor Manuel Puerres	Cll 14A Sur No. 24H-52	6628
25	Humberto Cañon	Cll 10B No. 19-32 Sur	6629
26	Adriana Cortes	Cll 4 No. 18A-13 Sur	6630
27	Isidro Antolines Orduz	Cll 9 No. 24A-03 Sur	6631
28	Marisol Castro	Cll 15 Sur No. 18-41 Local Comercial	6634
29	Rosa Maria Gómez	Cll 6 Sur No. 19-82	8034
30	Elizabeth Garcia	Calle 6 Sur No. 19-36	8035
31	José de Jesus Perez	Cr 16A No. 1-34 Sur	8037

BOGOTÁ HUMANA

Diagonal 47 No. 77B -09 Interior 11 - Conmutador: 4292801 Fax. 4292833 - Bogotá D.C. - Colombia
Página Web: www.idiger.gov.co y www.sire.gov.co mail: idiger@idiger.gov.co

No	NOMBRE A QUIEN SE NOTIFICÓ	DIRECCION	NUMERO DE ACTA
32	Juliana Lucia Pinzón	Cll 6 Sur No. 24B-47	8039
33	Soledad Rios	Cll 14 Sur No. 18-91	8040
34	Juana Restrepo	Cll 15 Sur No. 19-44	6969
35	Luis Cortes	Cr 24 No. 4-35 Sur	6605
36	Alvaro Cañon Mozo	Cr 24 No. 4-37 Sur	6607
37	Alvaro Cañon Mozo	Cll 9 Sur No. 26-31/41	6608
38	Guillermo Rojas	Cr 22 No. 3A-34 Sur	6609
39	Hernan Riaño	Cll 13 Sur No. 24G-78	6610
40	Ruth Barrera	Cll 14A Sur No. 24H-61	6611
41	Marina Gamboa	Cr 24D No. 6-30 Sur	6696
42	Napoleon Anzola	Cr 24C No. 13-10 Sur	8141
43	Johana Prieto	Cr 24C No. 16A-37 Sur	8142
44	Argelina Clavijo	Cr 24G No. 16-16 Sur	8143
45	Geoan Carlo Rincón	Cll 15 No. 19-32 Sur	6009
46	Claudia Goyeneche	Cr 22 No. 12-31 Sur	6011
47	Maria Luz Vega	Cr 24A No. 10A-30 Sur	8084
48	Iver Escobar	Cr 24A No. 10A-19 Sur	8083
49	Cecilia Vera	Cr 25 No. 9-23 Sur	6914
50	Maria Ines Rubio	Cr 25 No. 9-37 Sur	6792
51	Catalina Acevedo	Cr 25 No. 9-56 Sur	8135
52	Ismael Parada	Cr 24 No. 10-20 Sur	8137
53	Manuel Navas	Cr 24 No. 10A-20 Sur	8138
54	Yolanda Rincón	Cll 10 Sur No. 20A-16	8088
55	Bayron Laverde	Cll 10 Sur No. 20A-19	8089
56	Dora Inés Marín	Cll 9 Sur No. 20-21	8090
57	Judith Hernandez	Cll 7 Sur No. 24-32	6793

- A la Secretaria de Educación Distrital y a la Alcaldía Local Antonio Nariño, identificar el responsable de implementar acciones de mantenimiento, mejoramiento y/o reforzamiento, sobre las instalaciones de la IED Guillermo León Valencia Sede C, ubicada en la Avenida 12 Sur No. 16-01, y sobre las instalaciones de la IED Atanasio Girardot Sede B, ubicada en la Carrera 28 No. 4-02 Sur. Afectadas por la granizada y fuertes precipitaciones presentadas el día 22 de Marzo de 2015. Acciones que se recomienda realizar con el apoyo de personal idóneo, garantizando que se cumplan los requerimientos establecidos en el Decreto No. 926 del 19 de Marzo de 2010 y su Decreto Modificatorio No. 340 del 13 de Febrero de 2012, Reglamento Colombiano de Construcción Sismo Resistente NSR-10, de acuerdo con la normatividad vigente para el sector, para lo cual se deben tramitar los

Diagonal 47 No. 77B -09 Interior 11 - Conmutador: 4292801 Fax. 4292833 - Bogotá D.C. - Colombia
Página Web: www.idiger.gov.co y www.sire.gov.co mail: idiger@idiger.gov.co

permisos y licencias respectivos. Esto con el propósito de garantizar durante la vida útil del inmueble, las condiciones adecuadas para su uso.

- A las directivas de la IED Guillermo León Valencia Sede C, ubicada en la Avenida 12 Sur No. 16-01, y de la IED Atanasio Girardot Sede B, ubicada en la Carrera 28 No. 4-02 Sur de la localidad de Antonio Nariño, realizar un seguimiento permanente de las condiciones de estabilidad y funcionalidad de las instalaciones ubicadas en las mencionadas instituciones educativas y del terreno en general, e informar a esta entidad si se presentan cambios significativos que alteren o modifiquen la estabilidad del sector.

- A los responsables de los predios evaluados y listado en la tabla No. 1, entre la Carrera 10 y la Transversal 35 y entre la Calle 1 y la Calle 22 Sur, en el sector catastral Restrepo, en el sector catastral la Fragüita, en el sector catastral la Fragua, en el sector catastral Luna Park y en el sector catastral San Antonio, de la localidad de Antonio Nariño, implementar las medidas que sean requeridas para realizar un mantenimiento, mejoramiento, reparaciones y/o reforzamiento de las edificaciones que se emplazan en los mismo, con acompañamiento de personal idóneo, con el propósito de garantizar durante la vida útil del inmueble, las condiciones adecuadas para su uso.

- A la Alcaldía local de Antonio Nariño, desde su competencia, adelantar las acciones administrativas tendientes a verificar el cumplimiento de las recomendaciones impartidas mediante este diagnóstico técnico con el objeto de proteger la integridad física de los habitantes y usuarios de las edificaciones evaluadas.

11.1 Elaboró	
Firma: Nombre: Jairo Mauricio Diaz Salazar Profesión: Ingeniero Civil – Especialista en Dirección de Plantas Industriales MP: 17202122418 CLD	Firma: Nombre: María Angélica Quintero Quintana Profesión: Ingeniera Civil – Especialista en Patologia de la Construcción MP: 25202143034 CND
Firma: Nombre: Jesyca Rosy Orjuela Aya Profesión: Ingeniera Civil MP: 25202140126 CLD	Firma: Nombre: Fredy Enrique Quiroga Quira Profesión: Ingeniero Civil – Especialista en Geotécnia Vial MP: 25202183446 CND
Firma: Nombre: Johana Katherine Fagua Tuberquia Profesión: Ingeniera Civil MP: 25202181705 CND	Firma: Nombre: Iván Camilo Ibagos Vargas Profesión: Ingeniero Civil – Especialista en Estructuras MP: 25202111210 CND

Diagonal 47 No. 77B -09 Interior 11 - Conmutador: 4292801 Fax. 4292833 - Bogotá D.C. - Colombia
Página Web: www.idiger.gov.co y www.sire.gov.co mail: idiger@idiger.gov.co

Firma: Nombre: Nelson David Millan del Valle Profesión: Ingeniero Civil – Especialista en Gerencia Integral de Obras MP: 2220218/1552 COR	Firma: Nombre: Maribel Barrera Sánchez Profesión: Ingeniera Geóloga MP: 1522365989 BYC

11.2 Reviso

JAIRO WILLIAM TORRES BECERRA.
Responsable de la Coordinación de Asistencia Técnica
Subdirección de Análisis de Riesgos y Efectos de Cambio Climático

Diagonal 47 No. 77B -09 Interior 11 - Conmutador: 4292801 Fax. 4292833 - Bogotá D.C. - Colombia
Página Web: www.idiger.gov.co y www.sire.gov.co mail: idiger@idiger.gov.co