DIAGNÓSTICO TÉCNICO DI - 12214
SUBDIRECCIÓN DE ANÁLISIS DE RIESGOS Y EFECTOS DE CAMBIO CLIMÁTICO
COORDINACIÓN DE ASISTENCIA TÉCNICA
RADICADO IDIGER 2018ER12976

1. DATOS GENERALES DEL EVENTO.

ATENDIÓ:	Jairo Mauricio Diaz Salazar			**SOLICITANTE:** Martha Yamile Layton E.- comunidad
CAT:	4	**MOVIL:**	Contratada	
FECHA:	Agosto 28 de 2018	**HORA:**	08:30	

DIRECCIÓN:	P1 - Calle 69 A Bis A Sur No. 86 - 10. P2 - Calle 69 A Bis A Sur No. 86 - 18. P3 - Calle 69 A Bis A Sur No. 86 - 24. P4 - Calle 69 Sur No. 86 - 81	**COORDENADAS AREA VERIFICADA**			X1:87177 Y1:102483 X2:87195 Y2:102494 X3:87205 Y3:102477 X4:87189 Y4:102467		
BARRIO:	La Paz San Ignacio Las Vegas de Bosa	**ÁREA DIRECTA AFECTADA:**			10 m²		
UPZ:	84 – Bosa Occidental	**POBLACIÓN ATENDIDA:**			13		
LOCALIDAD:	06 – Bosa	**FAMILIAS**	3	**ADULTOS**	10	**MENORES**	3
CHIP:	P1 - AAA0151SMXS P2 - AAA0151SMYN P3 - AAA0151SMZE P4 - AAA0151SNFT	**PREDIOS EVALUADOS**			4		
AREA VERIFICADA	387 m²	**DOCUMENTO REMISORIO**			CR-31264		

2. ALCANCE

El Instituto Distrital de Gestión de Riesgos y Cambio Climático – IDIGER, en cumplimiento de sus funciones, en especial las establecidas en el Decreto 173 de 2014, realiza la verificación de asistencia técnica con base en una inspección visual, aplicando la metodología para este tipo de procedimiento (Identificación y valoración cualitativa de la afectación del hábitat a nivel urbano y rural), con el objeto de valorar el grado de afectación de las edificaciones y/o infraestructura, que permite establecer el compromiso de estabilidad y funcionalidad de las mismas, a fin de identificar predios, y/o edificaciones y/o infraestructura inseguras, para analizar y determinar las acciones pertinentes a que haya lugar.

3. ACLARACIONES

El IDIGER no tiene dentro de su competencia, la de establecer juicios de responsabilidades sobre afectaciones en edificaciones, infraestructura y/o el terreno en general, ni pronunciamientos en relación con el cumplimiento de normatividad actual de diseño y construcción en cuanto a reforzamientos, mantenimientos, reparaciones y/o mejoramientos desarrollados en predios privados. Para adelantar cualquier intervención en el predio, incluidas las recomendaciones del IDIGER, se debe consultar la reglamentación urbanística definida para el sector por la Secretaría Distrital de Planeación – SDP, para establecer aspectos que no son competencia del IDIGER,

Diagonal 47 No. 77A - 09 Interior 11
Conmutador: 4292801 Fax:4292833
www.idiger.gov.co
Código Postal: 111071

GP-CER453497 CO-SC-CER453496 CO-SC-CER453496 CO-SA-CER366134
Certificado N° CO-SC-CER453496
Certificado N° CO-SA-CER366134
Certificado N° GP-CER453497
Diseño de políticas para el proceso de Coordinación del Sistema Distrital de Gestión del Riesgo y el Cambio Climático, gestión del conocimiento y análisis de los riesgos de desastres y efectos del cambio climático, gestión para el reasentamiento de la población en alto riesgo, diseño y gestión de la construcción de obras e implementación de acciones dirigidas a la mitigación de riesgos de desastres y de emergencias, promoción, educación y comunicación para la apropiación de los procesos de reducción de riesgos y adaptación al cambio climático, dirección, coordinación y desarrollo de actividades operativas e institucionales y del Sistema Distrital de Gestión del Riesgo y Cambio Climático (SDGR-CC), relacionadas con la planificación, preparación y logística para la activación de los sistemas de alerta temprana y respuesta integral de emergencias en la ciudad de Bogotá, D.C.
BOGOTÁ MEJOR PARA TODOS

relacionados con restricciones y/o condicionamiento al uso del suelo. Adicionalmente, las intervenciones y mantenimientos a realizar deberán llevarse a cabo o contar con el apoyo de personal idóneo, para lo cual se deben tramitar los permisos o licencias respectivos de acuerdo con la normatividad vigente.

4. ADVERTENCIAS

Las conclusiones y recomendaciones impartidas durante la visita realizada están basadas en la inspección visual realizada, por tal razón pueden existir situaciones no previstas en esta inspección y que se escapan de su alcance.

La vigencia de las conclusiones y recomendaciones impartidas mediante el presente documento técnico son de carácter temporal y se mantienen hasta tanto se modifiquen de manera significativa las condiciones físicas del sector visitado.

5. ESCENARIO DE RIESGO

Construcciones: Funcionamiento / operación de edificaciones.

6. ANTECEDENTES

El Barrio La Paz San Ignacio Las Vegas de Bosa de la Localidad Bosa, fue legalizado mediante el Acto Administrativo 0337 del 11 de Octubre de 1999, emitido por la Secretaria Distrital de Planeación – SDP, para lo cual el Instituto Distrital de Gestión de Riesgos y Cambio Climático - IDIGER, emitió el Concepto Técnico de Riesgo CT - 3397 del 05 de Agosto de 1999, el cual fue actualizado y remplazado por el Concepto Técnico de Riesgo CT – 6041 del 27 de Mayo de 2011, en el cual se establece que los predios evaluados se localizan en una zona catalogada en amenaza media y riesgo medio de inundación por desbordamiento del rio Tunjuelito, lo que no genera condicionamiento para los predios evaluados.

Diagonal 47 No. 77A - 09 Interior 11
Conmutador: 4292801 Fax:4292833
www.idiger.gov.co

Código Postal: 111071

GP-CER453497 CO-SC-CER453496 CO-SC-CER453496 CO-SA-CER366134

Certificado N° CO-SC-CER453496
Certificado N° CO-SA-CER366134
Certificado N° GP-CER453497

Diseño de políticas para el proceso de Coordinación del Sistema Distrital de Gestión del Riesgo y el Cambio Climático, gestión del conocimiento y análisis de los riesgos de desastres y efectos del cambio climático, gestión para el reasentamiento de la población en alto riesgo, diseño y gestión de la construcción de obras e implementación de acciones dirigidas a la mitigación de riesgos de desastres y de emergencias, promoción, educación y comunicación para la apropiación de los procesos de reducción de riesgos y adaptación al cambio climático, dirección, coordinación y desarrollo de actividades operativas e institucionales y del Sistema Distrital de Gestión del Riesgo y Cambio Climático (SDGR-CC) relacionadas con la planificación, preparación y logística para la activación de los sistemas de alerta temprana y respuesta integral de emergencias en la ciudad de Bogotá, D.C.

BOGOTÁ MEJOR PARA TODOS

7. LOCALIZACIÓN.

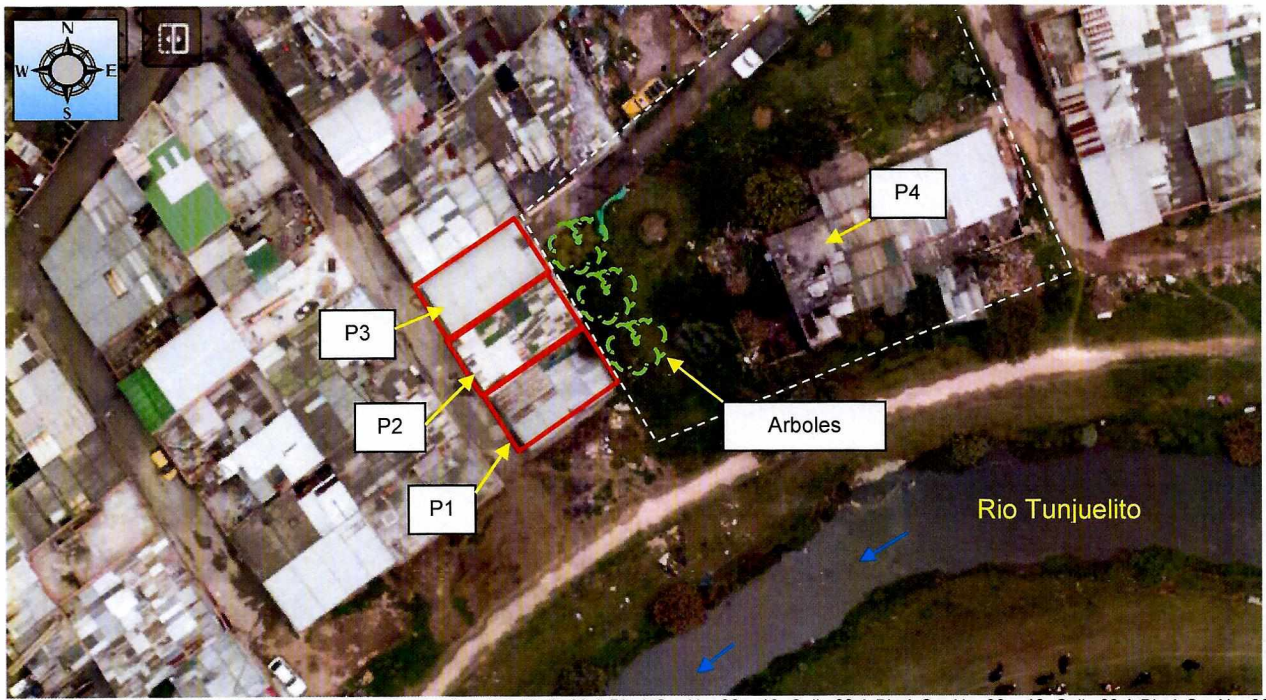

Figura 1. Aerofotografía del sector donde se ubican los predios de la Calle 69 A Bis A Sur No. 86 – 10, Calle 69 A Bis A Sur No. 86 – 18, Calle 69 A Bis A Sur No. 86 – 24 y la Calle 69 Sur No. 86 – 81, en el Barrio La Paz San Ignacio las Vegas de Bosa, en la Localidad Bosa.

PREDIO	DIRECCIÓN	CHIP
P1	Calle 69 A Bis A Sur No. 86 - 10	AAA0151SMXS
P2	Calle 69 A Bis A Sur No. 86 - 18	AAA0151SMYN
P3	Calle 69 A Bis A Sur No. 86 - 24	AAA0151SMZE
P4	Calle 69 Sur No. 86 - 81	AAA0151SNFT

El sector donde se emplazan los predios P1, P2, P3 y P4, corresponde a una zona relativamente plana, consolidada urbanísticamente, con vías de acceso vehicular pavimentadas y al costado noroccidental del río Tunjuelito.

8. DESCRIPCIÓN.

La vivienda ubicada en el predio P1 *(ver fotografías 1 a 4)*, corresponde a una edificación construida en mampostería parcialmente confinada, con placa de contrapiso en concreto y cubierta en tejas de zinc apoyadas sobre correas de madera, la cual presenta deficiencias constructivas relacionadas con la carencia de elementos de confinamiento tipo vigas. Sobre el muro de cerramiento ubicado al costado posterior, se identifica una separación entre mampuestos de 3 mm a lo largo de 1 m aproximadamente *(ver fotografía 5)*. En los predios P3 y P2, se ubica una edificación de uno y dos niveles respectivamente, construidas en mampostería parcialmente confinada, con placa de contrapiso en concreto, placa de entrepiso en concreto reforzado y cubierta en tejas de

Diagonal 47 No. 77A - 09 Interior 11
Conmutador: 4292801 Fax:4292833
www.idiger.gov.co

Código Postal: 111071

GP-CER453497 CO-SC-CER453496 CO-SC-CER453496 CO-SA-CER366134

Certificado N° CO-SC-CER453496
Certificado N° CO-SA-CER366134
Certificado N° GP-CER453497

Diseño de políticas para el proceso de Coordinación del Sistema Distrital de Gestión del Riesgo y el Cambio Climático, gestión del conocimiento y análisis de los riesgos de desastres y efectos del cambio climático, gestión para el reasentamiento de la población en alto riesgo, diseño y gestión de la construcción de obras e implementación de acciones dirigidas a la mitigación de riesgos de desastres y de emergencias, promoción, educación y comunicación para la apropiación de los procesos de reducción de riesgos y adaptación al cambio climático, dirección, coordinación y desarrollo de actividades operativas e institucionales y del Sistema Distrital de Gestión del Riesgo y Cambio Climático (SDGR-CC), relacionadas con la planificación, preparación y logística para la activación de los sistemas de alerta temprana y respuesta integral de emergencias en la ciudad de Bogotá . D.C

BOGOTÁ MEJOR PARA TODOS

fibrocemento apoyadas sobre correas de madera, las cuales presentan deficiencias constructivas relacionadas con la carencia y continuidad de elementos de confinamiento *(ver fotografías 6, 7 y 8)*. Sobre los elementos que conforman la vivienda ubicada en el predio P2, no se identifican daños; además, sobre los elementos de fachada de la vivienda ubicada en el predio P3 no se observaron daños. Durante la visita técnica no se encontró quien permitiera el ingreso a la vivienda del predio P3.

Hacia la parte posterior de las mencionadas viviendas se ubica un lote en el predio P4, en el cual se desarrollan actividades de cultivo urbano y con presencia de árboles de mediana altura, algunos de estos adyacentes a los muros de cerramiento posterior de dichas viviendas *(ver fotografía 9)*. Según la inspección visual y dada la cercanía de los árboles a las viviendas, parte del follaje cae sobre las cubiertas de las mismas *(ver fotografía 10)* y de acuerdo con lo informado por los habitantes, se ha generando taponamiento en las canaletas de las cubiertas y en la tubería bajante, por lo que en momentos de precipitaciones en el sector las aguas lluvias rebosan las canaletas e ingresan a la vivienda.

9. POSIBLES CAUSAS

Los daños observados en el cerramiento posterior de la vivienda ubicada en el predio P1, se encuentran relacionados posiblemente con procesos de desecación y acción radicular de los árboles aledaños, favorecidos por las deficiencias constructivas identificadas.

10. REGISTRO FOTOGRAFICO



Fotografía 1. Sector donde se ubican las viviendas inspeccionadas en los predios de la Calle 69 A Bis A Sur No. 86 – 10 / 18 y 24.



Fotografía 2. Vivienda ubicada en el predio de la Calle 69 A Bis A Sur No. 86 – 10. Se observa en la zona posterior la presencia de árboles.

Diagonal 47 No. 77A - 09 Interior 11
Conmutador: 4292801 Fax:4292833
www.idiger.gov.co

Código Postal: 111071

GP-CER453497 CO-SC-CER453496 CO-SC-CER453496 CO-SA-CER366134

Certificado N° CO-SC-CER453496
Certificado N° CO-SA-CER366134
Certificado N° GP-CER453497

Diseño de políticas para el proceso de Coordinación del Sistema Distrital de Gestión del Riesgo y el Cambio Climático, gestión del conocimiento y análisis de los riesgos de desastres y efectos del cambio climático, gestión para el reasentamiento de la población en alto riesgo, diseño y gestión de la construcción de obras e implementación de acciones dirigidas a la mitigación de riesgos de desastres y de emergencias, promoción, educación y comunicación para la apropiación de los procesos de reducción de riesgos y adaptación al cambio climático, dirección, coordinación y desarrollo de actividades operativas e institucionales y del Sistema Distrital de Gestión del Riesgo y Cambio Climático (SDGR-CC), relacionadas con la planificación, preparación y logística para la activación de los sistemas de alerta temprana y respuesta integral de emergencias en la ciudad de Bogotá, D.C.

BOGOTÁ MEJOR PARA TODOS



Fotografía 3. Vista del interior de la vivienda ubicada en el predio de la Calle 69 A Bis A Sur No. 86 – 10.



Fotografía 4. Cerramiento de la zona posterior de la vivienda ubicada en el predio de la Calle 69 A Bis A Sur No. 86 – 10. Se observa la canaleta posterior.



Fotografía 5. Separación entre mampuestos identificada en muro de cerramiento posterior de la vivienda ubicada en el predio de la Calle 69 A Bis A Sur No. 86 – 10.



Fotografía 6. Vista de la vivienda ubicada en el predio de la Calle 69 A Bis A Sur No. 86 – 18.

Diagonal 47 No. 77A - 09 Interior 11
Conmutador: 4292801 Fax:4292833
www.idiger.gov.co

Código Postal: 111071

GP-CER453497 CO-SC-CER453496 CO-SC-CER453496 CO-SA-CER366134

Certificado N° CO-SC-CER453496
Certificado N° CO-SA-CER366134
Certificado N° GP-CER453497

Diseño de políticas para el proceso de Coordinación del Sistema Distrital de Gestión del Riesgo y el Cambio Climático, gestión del conocimiento y análisis de los riesgos de desastres y efectos del cambio climático, gestión para el reasentamiento de la población en alto riesgo, diseño y gestión de la construcción de obras e implementación de acciones dirigidas a la mitigación de riesgos de desastres y de emergencias, promoción, educación y comunicación para la apropiación de los procesos de reducción de riesgos y adaptación al cambio climático, dirección, coordinación y desarrollo de actividades operativas e institucionales y del Sistema Distrital de Gestion del Riesgo y Cambio Climático (SDGR-CC), relacionadas con la planificación, preparación y logística para la activación de los sistemas de alerta temprana y respuesta integral de emergencias en la ciudad de Bogotá , D.C

BOGOTÁ MEJOR PARA TODOS



Fotografía 7. Interior de la vivienda ubicada en el predio de la Calle 69 A Bis A Sur No. 86 – 18. Se observa la cubierta y la canaleta central.



Fotografía 8. Vista de la vivienda ubicada en el predio de la Calle 69 A Bis A Sur No. 86 – 24.



Fotografía 9. Vista de las viviendas inspeccionadas, en donde se observa la cercanía de algunos de los árboles localizados en el predio de la Calle 69 Sur No. 86 – 81.



Fotografía 10. Cubierta de la vivienda localizada en el predio de la Calle 69 A Bis A Sur No. 86 – 24. Se observa uno de los árboles adyacentes a los muros de cerramiento posterior y la acumulación de follaje en la cubierta.

Diagonal 47 No. 77A - 09 Interior 11
Conmutador: 4292801 Fax:4292833
www.idiger.gov.co

Código Postal: 111071

GP-CER453497 CO-SC-CER453496 CO-SC-CER453496 CO-SA-CER366134

Certificado N° CO-SC-CER453496
Certificado N° CO-SA-CER366134
Certificado N° GP-CER453497

Diseño de políticas para el proceso de Coordinación del Sistema Distrital de Gestión del Riesgo y el Cambio Climático, gestión del conocimiento y análisis de los riesgos de desastres y efectos del cambio climático, gestión para el reasentamiento de la población en alto riesgo, diseño y gestión de la construcción de obras e implementación de acciones dirigidas a la mitigación de riesgos de desastres y de emergencias, promoción, educación y comunicación para la apropiación de los procesos de reducción de riesgos y adaptación al cambio climático, dirección, coordinación y desarrollo de actividades operativas e institucionales y del Sistema Distrital de Gestión del Riesgo y Cambio Climático (SDGR-CC), relacionadas con la planificación, preparación y logística para la activación de los sistemas de alerta temprana y respuesta integral de emergencias en la ciudad de Bogotá, D.C.

BOGOTÁ MEJOR PARA TODOS

11. DAÑOS:

Tabla 1. Daños observados sobre los predios evaluados en el presente informe.

No.	LOCALIZACIÓN	RESPONSABLE (DATO TOMADO EN CAMPO)	TIPO DE ESTRUCTURA	USO	N° DE PISOS	DAÑO
1	P1 - Calle 69 A Bis A Sur No. 86 - 10	Martha Yamile Laytón Espitia	Casa – mampostería parcialmente confinada	Vivienda	1	Leve
2	P2 - Calle 69 A Bis A Sur No. 86 - 18	Leonel Estepa Riaño	Casa – mampostería parcialmente confinada	Vivienda	2	Sin daño
3	P3 - Calle 69 A Bis A Sur No. 86 - 24	Daniel Narváez Marín	Casa – mampostería parcialmente confinada	Vivienda	1	Sin daño en fachada

AFECTACIÓN EN INFRAESTRUCTURA PÚBLICA:

SI		NO	X	¿CUAL?	

12. RIESGOS ASOCIADOS (Potenciales daños que se esperarían de no implementar las recomendaciones)

Dada la cercanía de los árboles ubicados en el predio P4, con los cerramientos posteriores de las viviendas localizadas en los predios P1, P2 y P3, en el Barrio La Paz San Ignacio Las Vegas de Bosa de la Localidad Bosa y las deficiencias constructivas identificadas en dichas viviendas, es posible que los daños observados en la vivienda ubicada en el predio P1, se incrementen y a su vez se manifiesten afectaciones en las viviendas localizadas en los predios P2 y P3.

De no desarrollarse actividades de mantenimiento sobre las cubiertas de las viviendas ubicadas en los predios P1, P2 y P3, en el Barrio La Paz San Ignacio Las Vegas de Bosa de la Localidad Bosa y de los elementos de conducción de las aguas lluvias, es posible que en épocas de fuertes precipitaciones se presenten taponamientos de las canaletas y tuberías bajantes e ingresen aguas al interior de las viviendas, afectando muebles y enseres.

13. ACCIONES ADELANTADAS.

Inspección visual y evaluación cualitativa de las condiciones físicas de las viviendas ubicadas en los predios P1, en la Calle 69 A Bis A Sur No. 86 – 10 y P2 en la Calle 69 A Bis A Sur No. 86 – 18 y de las condiciones físicas externas de la vivienda ubicada en el predio P3 en la Calle 69 A Bis A Sur No. 86 – 24, en el Barrio La Paz San Ignacio Las Vegas de Bosa de la Localidad Bosa, así como del terreno aledaño.

Diagonal 47 No. 77A - 09 Interior 11
Conmutador: 4292801 Fax:4292833
www.idiger.gov.co

Código Postal: 111071

GP-CER453497 CO-SC-CER453496 CO-SC-CER453496 CO-SA-CER366134

Certificado N° CO-SC-CER453496
Certificado N° CO-SA-CER366134
Certificado N° GP-CER453497

Diseño de políticas para el proceso de Coordinación del Sistema Distrital de Gestión del Riesgo y el Cambio Climático, gestión del conocimiento y análisis de los riesgos de desastres y efectos del cambio climático, gestión para el reasentamiento de la población en alto riesgo, diseño y gestión de la construcción de obras e implementación de acciones dirigidas a la mitigación de riesgos de desastres y de emergencias, promoción, educación y comunicación para la apropiación de los procesos de reducción de riesgos y adaptación al cambio climático, dirección, coordinación y desarrollo de actividades operativas e institucionales y del Sistema Distrital de Gestión del Riesgo y Cambio Climático (SDGR-CC), relacionadas con la planificación, preparación y logística para la activación de los sistemas de alerta temprana y respuesta integral de emergencias en la ciudad de Bogotá, D.C.

BOGOTÁ MEJOR PARA TODOS

14. CONCLUSIONES

La estabilidad y habitabilidad de las viviendas ubicadas en los predios P1 en la Calle 69 A Bis A Sur No. 86 – 10 y P2 en la Calle 69 A Bis A Sur No. 86 – 18, en el Barrio La Paz San Ignacio Las Vegas de Bosa de la Localidad Bosa, no se encuentran comprometidas en la actualidad ante cargas normales de servicio por las condiciones físicas que presentan en la actualidad; sin embargo, es posible que ante la presencia de cargas dinámicas como por ejemplo un sismo, se presenten daños importantes sobre las viviendas, lo cual no es posible aseverar con base en la inspección visual.

La estabilidad de los elementos de fachada de la vivienda ubicada en el predio P3 en la Calle 69 A Bis A Sur No. 86 – 24, en el Barrio La Paz San Ignacio Las Vegas de Bosa de la Localidad Bosa, no se encuentra comprometida en la actualidad ante cargas normales de servicio por la presencia de daños ya que no se identificaron. No es posible concluir acerca de la estabilidad general de la mencionada vivienda, ya que no fue posible inspeccionar las condiciones físicas internas; sin embargo es posible que ante cargas dinámicas como por ejemplo un sismo presente daños importantes, lo cual no es posible precisar con base en la inspección visual.

15. RECOMENDACIONES

A los responsables de las viviendas ubicadas en los predios P1 en la Calle 69 A Bis A Sur No. 86 – 10, P2 en la Calle 69 A Bis A Sur No. 86 – 18 y P3 en la Calle 69 A Bis A Sur No. 86 – 24, en el Barrio La Paz San Ignacio Las Vegas de Bosa de la Localidad Bosa y a los responsables de los árboles ubicados en el predio P4 en la Calle 69 Sur No. 86 – 81, adelantar acciones de mantenimiento periódico de las cubiertas de las viviendas mencionadas, a fin de evitar que durante épocas de precipitaciones, se presente ingreso de aguas lluvias a dichas viviendas que pudiesen generar daños en enseres y deterioro en las mismas.

A la Secretaría Distrital de Ambiente - SDA, desde sus respectivas competencias, desarrollar un análisis detallado del comportamiento de los individuos arbóreos ubicados en el predio P4 en la Calle 69 Sur No. 86 – 81, en el Barrio La Paz San Ignacio Las Vegas de Bosa de la Localidad Bosa, aledaños a las viviendas ubicadas en los predios P1 en la Calle 69 A Bis A Sur No. 86 – 10, P2 en la Calle 69 A Bis A Sur No. 86 – 18 y P3 en la Calle 69 A Bis A Sur No. 86 – 24, bajo las condiciones actuales del entorno del sector, a fin de determinar la posible relación y/o incidencia de estos sobre los daños que se están presentando en la vivienda ubicada en el predio P1 en la Calle 69 A Bis A Sur No. 86 – 10 y de ser el caso desarrollar los correctivos necesarios.

A la Alcaldía Local Bosa y a los responsables de las viviendas ubicadas en los predios P1 en la Calle 69 A Bis A Sur No. 86 – 10, P2 en la Calle 69 A Bis A Sur No. 86 – 18 y P3 en la Calle 69 A Bis A Sur No. 86 – 24, en el Barrio La Paz San Ignacio Las Vegas de Bosa de la Localidad Bosa, realizar un seguimiento periódico de las condiciones de estabilidad de las edificaciones y del terreno en general, con el propósito de desarrollar intervenciones oportunas que impidan la manifestación de situaciones que generen condiciones de riesgo adicionales, que atenten contra la integridad física de la comunidad de la zona.

Diagonal 47 No. 77A - 09 Interior 11
Conmutador: 4292801 Fax:4292833
www.idiger.gov.co

Código Postal: 111071

GP-CER453497 CO-SC-CER453496 CO-SC-CER453496 CO-SA-CER366134

Certificado N° CO-SC-CER453496
Certificado N° CO-SA-CER366134
Certificado N° GP-CER453497

Diseño de políticas para el proceso de Coordinación del Sistema Distrital de Gestión del Riesgo y el Cambio Climático, gestión del conocimiento y análisis de los riesgos de desastres y efectos del cambio climático, gestión para el reasentamiento de la población en alto riesgo, diseño y gestión de la construcción de obras e implementación de acciones dirigidas a la mitigación de riesgos de desastres y de emergencias, promoción, educación y comunicación para la apropiación de los procesos de reducción de riesgos y adaptación al cambio climático, dirección, coordinación y desarrollo de actividades operativas e institucionales y del Sistema Distrital de Gestión del Riesgo y Cambio Climático (SDGR-CC), relacionadas con la planificación, preparación y logística para la activación de los sistemas de alerta temprana y respuesta integral de emergencias en la ciudad de Bogotá , D.C.

BOGOTÁ MEJOR PARA TODOS

A la Alcaldía Local Bosa, adelantar las gestiones administrativas tendientes a verificar el cumplimiento de las recomendaciones impartidas mediante el presente informe técnico con el objeto de proteger la integridad física de los habitantes y vecinos del sector inspeccionado.

16. APROBACIONES

Elaboró
Firma: 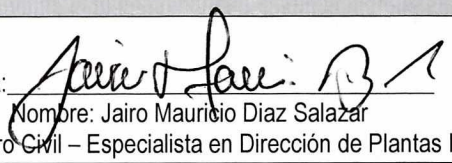 Nombre: Jairo Mauricio Diaz Salazar Profesión: Ingeniero Civil – Especialista en Dirección de Plantas Industriales
Profesional Especializado de la Coordinación de Asistencia Técnica
Reviso
 JAIRO WILLIAM TORRES BECERRA Responsable de la Coordinación de Asistencia Técnica. Subdirección de Análisis de Riesgos y Efectos de Cambio Climático

Diagonal 47 No. 77A - 09 Interior 11
Conmutador: 4292801 Fax:4292833
www.idiger.gov.co

Código Postal: 111071

GP-CER453497 CO-SC-CER453496 CO-SC-CER453496 CO-SA-CER366134

Certificado N° CO-SC-CER453496
Certificado N° CO-SA-CER366134
Certificado N° GP-CER453497

Diseño de políticas para el proceso de Coordinación del Sistema Distrital de Gestión del Riesgo y el Cambio Climático, gestión del conocimiento y análisis de los riesgos de desastres y efectos del cambio climático, gestión para el reasentamiento de la población en alto riesgo, diseño y gestión de la construcción de obras e implementación de acciones dirigidas a la mitigación de riesgos de desastres y de emergencias, promoción, educación y comunicación para la apropiación de los procesos de reducción de riesgos y adaptación al cambio climático, dirección, coordinación y desarrollo de actividades operativas e institucionales y del Sistema Distrital de Gestión del Riesgo y Cambio Climático (SDGR-CC), relacionadas con la planificación, preparación y logística para la activación de los sistemas de alerta temprana y respuesta integral de emergencias en la ciudad de Bogotá , D.C

BOGOTÁ MEJOR PARA TODOS