DIAGNÓSTICO TÉCNICO – DI-11903
SUBDIRECCIÓN DE ANÁLISIS DE RIESGOS Y EFECTOS DE CAMBIO CLIMÁTICO
GRUPO ASISTENCIA TÉCNICA
RADICADO IDIGER 2018ER7497

1. DATOS GENERALES DEL EVENTO

ATENDIÓ: Iván Camilo Ibagos Vargas				**SOLICITANTE:** ALCALDÍA LOCAL DE ENGATIVÁ
CAT	5	**MOVIL:**	Contratada	
FECHA:	20 de Junio de 2018	**HORA:**	16:30 a.m.	**VIGENCIA:** Temporal mientras no se modifique significativamente las condiciones físicas del sector

DIRECCIÓN:	Carrera 72 A No 66-21/23	**COORDENADAS AREA INSPECCIONADA**				X1:97431,73 Y1:109404,55 X2:97445,75 Y2:109392,38 X3: 97456,87 Y3: 109406,93 X4:97443,37 Y4:109419,63		
BARRIO/SECTOR CATASTRAL:	El Real	**ÁREA DIRECTA AFECTADA:**				50 M2		
UPZ:	31 – Santa Cecilia	**POBLACIÓN ATENDIDA:**				23		
LOCALIDAD:	10 – Engativá	**FAMILIAS**	1	**ADULTOS**		18	**MENORES**	5
CHIP:	AAA0061PXSY	**PREDIOS EVALUADOS**				2		
AREA INSPECCIONADA	235 M2	**DOCUMENTO REMISORIO**				CR-30664		

2. ALCANCE

El Instituto Distrital de Gestión de Riesgos y Cambio Climático – IDIGER, en cumplimiento de sus funciones, en especial las establecidas en el Decreto 173 de 2014, realiza la verificación de asistencia técnica con base en una inspección visual, aplicando la metodología para este tipo de procedimiento (Identificación y valoración cualitativa de la afectación del hábitat a nivel urbano y rural), con el objeto de valorar el grado de afectación de las edificaciones y/o infraestructura, que permite establecer el compromiso de estabilidad y funcionalidad de las mismas, a fin de identificar predios, y/o edificaciones y/o infraestructura inseguras, para analizar y determinar las acciones pertinentes a que haya lugar.

3. ACLARACIONES

Las conclusiones y recomendaciones impartidas durante la visita realizada están basadas en la inspección visual realizada, por tal razón pueden existir situaciones no previstas en él y que se escapan de su alcance, así mismo la información sobre el predio corresponde a la información suministrada en campo por los habitantes del sector. Se reitera que dichas inspecciones no hacen las veces de dictamen pericial que sirva de soporte para reclamaciones.

Diagonal 47 No. 77A - 09 Interior 11
Conmutador: 4292801 Fax:4292833
www.idiger.gov.co

Código Postal: 111071

Certificado N° CO-SC-CER453496
Certificado N° CO-SA-CER366134
Certificado N° GP-CER453497

Diseño de políticas para el proceso de Coordinación del Sistema Distrital de Gestión del Riesgo y el Cambio Climático, gestión del conocimiento y análisis de los riesgos de desastres y efectos del cambio climático, gestión para el reasentamiento de la población en alto riesgo, diseño y gestión de la construcción de obras e implementación de acciones dirigidas a la mitigación de riesgos de desastres y de emergencias, promoción, educación y comunicación para la apropiación de los procesos de reducción de riesgos y adaptación al cambio climático, dirección, coordinación y desarrollo de actividades operativas e institucionales y del Sistema Distrital de Gestión del Riesgo y Cambio Climático (SDGR-CC); relacionadas con la

BOGOTÁ MEJOR PARA TODOS

4. ADVERTENCIAS

- Es necesario indicar que es responsabilidad del ejecutor de las obras, garantizar en todo momento la seguridad de las zonas intervenidas, las edificaciones localizadas en el área de influencia, la infraestructura pública localizada en el entorno y la comunidad, que puedan verse afectadas por el desarrollo de las obras; la seguridad, estabilidad y habitabilidad de las edificaciones y la funcionalidad de la infraestructura existente deben garantizarse durante el diseño y ejecución de las obras, así como la operación y uso de las mismas.

- En el caso de adelantarse intervenciones en el predio evaluado en el presente informe técnico, se debe consultar la reglamentación urbanística definida en el sector por la Secretaría Distrital de Planeación – SDP, para establecer aspectos que no son competencia del IDIGER, relacionados con las restricciones y/o condicionamientos al uso del suelo. Adicionalmente, las intervenciones a realizar deberán contar con el apoyo de personal idóneo, garantizando que se cumplan los requerimientos establecidos en el Decreto No. 926 del 19 de marzo de 2010 y el Decreto 340 del 13 de Febrero de 2012, Reglamento Colombiano de Construcción Sismo Resistente NSR-10 de acuerdo con la normatividad vigente y para lo cual deberán tramitarse los permisos y licencias respectivas.

- No es competencia del Instituto Distrital de Gestión de Riesgos y Cambio Climático – IDIGER, adelantar estudios de detalle de carácter cuantitativo, que permitan deducir las causas reales y/o precisas de los daños que pudiesen ser identificados en infraestructura pública y/o privada, ni el comportamiento esperado de una edificación ante algún tipo de solicitación (como por ejemplo un sismo), ni aprobar estudios, diseños, acciones o procedimientos desarrollados por terceros encaminados a mitigar condiciones de riesgo que hayan sido identificadas, además los informes técnicos que se hayan generado por parte del IDIGER, para los predios y/o sector involucrado, no hacen las veces de dictamen pericial que sirva de soporte para reclamaciones; a su vez el IDIGER no tiene dentro de su competencia, la de establecer juicios de responsabilidades sobre afectaciones en edificaciones y/o el terreno en general, ni pronunciamientos en relación al cumplimiento de normatividad actual de diseño y construcción en cuanto a reforzamientos, mantenimientos, reparaciones y/o mejoramientos desarrollados en predios privados.

- Las conclusiones y recomendaciones impartidas durante la visita realizada están basadas en la inspección visual realizada, por tal razón pueden existir situaciones no previstas en esta inspección y que se escapan de su alcance. Igualmente, se reitera que dichas inspecciones no hacen las veces de dictamen pericial que sirva de soporte para reclamaciones. La información sobre el predio corresponde a la información suministrada y/o recopilada en campo.
- La vigencia de las conclusiones y recomendaciones impartidas mediante el presente documento técnico son de carácter temporal y se mantienen hasta tanto se modifiquen de manera significativa las condiciones del sector visitado

5. ESCENARIO DE RIESGO: Construcciones – Actividades de la construcción

Diagonal 47 No. 77A - 09 Interior 11
Conmutador: 4292801 Fax:4292833
www.idiger.gov.co

Código Postal: 111071

Certificado N° CO-SC-CER453496
Certificado N° CO-SA-CER366134
Certificado N° GP-CER453497

Diseño de políticas para el proceso de Coordinación del Sistema Distrital de Gestión del Riesgo y el Cambio Climático, gestión del conocimiento y análisis de los riesgos de desastres y efectos del cambio climático, gestión para el reasentamiento de la población en alto riesgo, diseño y gestión de la construcción de obras e implementación de acciones dirigidas a la mitigación de riesgos de desastres y de emergencias, promoción, educación y comunicación para la apropiación de los procesos de reducción de riesgos y adaptación al cambio climático, dirección, coordinación y desarrollo de actividades operativas e institucionales y del Sistema Distrital de Gestión del Riesgo y Cambio Climático (SDGR-CC), relacionadas con la

BOGOTÁ MEJOR PARA TODOS

6. ANTECEDENTES:

El Sector Catastral El Real de la Localidad de Engativá, donde se localiza los predios evaluados, no pertenece a un barrio incluido en el programa de legalización ni de regularización de Barrios de la Secretaria Distrital de Planeación – SDP, en razón a esto, el Instituto Distrital de Gestión de Riesgos y Cambio Climático - IDIGER, no emitió Concepto Técnico de Riesgo para dicho sector. Por tal motivo para adelantar cualquier tipo de intervención en el predio de la referencia como en el sector, se deben considerar las restricciones en el uso del suelo establecidas en la reglamentación para el mismo.

7. LOCALIZACIÓN

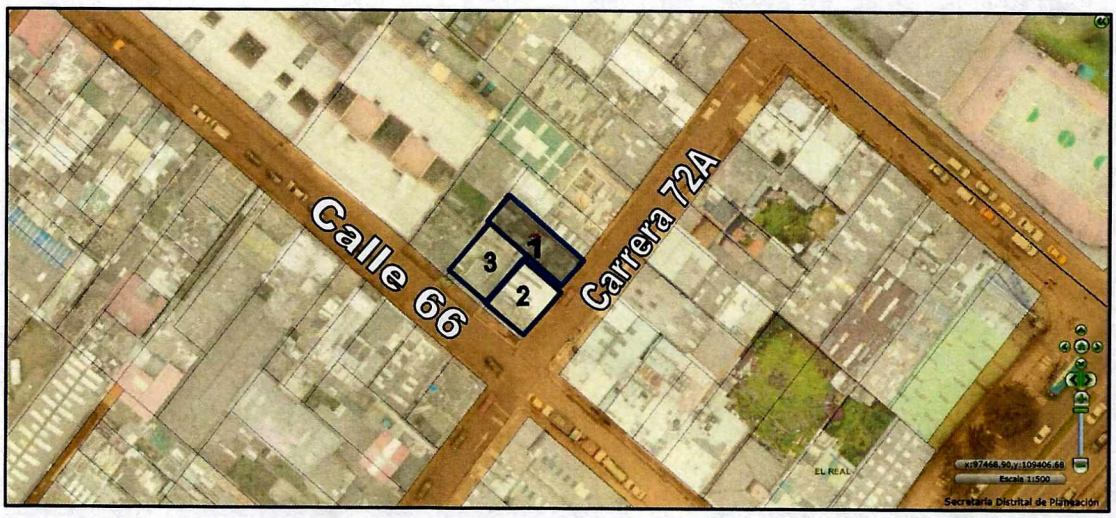

Figura 1. Localización de los predios evaluados en el Sector Catastral El Real de la Localidad de Engativá (Imagen tomada del SINUPOT).

Tabla No. 1. Predios evaluados, en el Sector Catastral El Real de la Localidad Engativá

ID	Dirección predio	CHIP
1	Carrera 72 A No 66-21/23	AAA0061PXSY
2	Carrera 72 A No 66-05	AAA0262JHTF
3	Calle 66 No 72 A-12	AAA0061PWKL

8. DESCRIPCIÓN

Personal del Instituto Distrital de Gestión de Riesgos y Cambio Climático – IDIGER, realizó visita a los predios que se describen a continuación:

Diagonal 47 No. 77A - 09 Interior 11
Conmutador: 4292801 Fax:4292833
www.idiger.gov.co

Código Postal: 111071

Certificado N° CO-SC-CER453496
Certificado N° CO-SA-CER366134
Certificado N° GP-CER453497

Diseño de políticas para el proceso de Coordinación del Sistema Distrital de Gestión del Riesgo y el Cambio Climático, gestión del conocimiento y análisis de los riesgos de desastres y efectos del cambio climático, gestión para el reasentamiento de la población en alto riesgo, diseño y gestion de la construcción de obras e implementación de acciones dirigidas a la mitigación de riesgos de desastres y de emergencias, promoción, educación y comunicación para la apropiación de los procesos de reducción de riesgos y adaptación al cambio climático, dirección, coordinación y desarrollo de actividades operativas e institucionales y del Sistema Distrital de Gestión del Riesgo y Cambio Climático (SDGR-CC), relacionadas con la

BOGOTÁ MEJOR PARA TODOS







1. Carrera 72A No 66-21/23

Edificación de tres niveles construida en mampostería parcialmente confinada.

En el primer piso se evidencian fisuras en un dintel que conduce a la parte interior de la edificación.

En la habitación frontal del costado sur del segundo nivel se presentan grietas de tendencia diagonal con aberturas hasta de 3mm. La habitación frontal del costado norte del segundo nivel, presenta abombamientos del cielorraso de mortero.





Diagonal 47 No. 77A - 09 Interior 11
Conmutador: 4292801 Fax:4292833
www.idiger.gov.co

Código Postal: 111071

GP-CER453497 CO-SC-CER453496 CO-SC-CER453496 CO-SA-CER366134

Certificado N° CO-SC-CER453496
Certificado N° CO-SA-CER366134
Certificado N° GP-CER453497

Diseño de políticas para el proceso de Coordinación del Sistema Distrital de Gestión del Riesgo y el Cambio Climático, gestión del conocimiento y análisis de los riesgos de desastres y efectos del cambio climático, gestión para el reasentamiento de la población en alto riesgo, diseño y gestión de la construcción de obras e implementación de acciones dirigidas a la mitigación de riesgos de desastres y de emergencias, promoción, educación y comunicación para la apropiación de los procesos de reducción de riesgos y adaptación al cambio climático, dirección, coordinación y desarrollo de actividades operativas e institucionales y del Sistema Distrital de Gestión del Riesgo y Cambio Climático (SDGR-CC), relacionadas con la

BOGOTÁ MEJOR PARA TODOS



2. Carrera 72 A No 66-05.

Edificación de seis niveles de reciente construcción. En la actualidad no se encuentra habitada. No se tuvo acceso.





3. Calle 66 No 72 A-12

Edificación de tres niveles construida en mampostería parcialmente confinada.

En el segundo nivel, en los muros del costado norte, se evidencian grietas de tendencia vertical y escalonada con aberturas hasta de 3mm y longitudes mayores al metro



Diagonal 47 No. 77A - 09 Interior 11
Conmutador: 4292801 Fax:4292833
www.idiger.gov.co

Código Postal: 111071

Certificado N° CO-SC-CER453496
Certificado N° CO-SA-CER366134
Certificado N° GP-CER453497

Diseño de políticas para el proceso de Coordinación del Sistema Distrital de Gestión del Riesgo y el Cambio Climático, gestión del conocimiento y análisis de los riesgos de desastres y efectos del cambio climático, gestión para el reasentamiento de la población en alto riesgo, diseño y gestión de la construcción de obras e implementación de acciones dirigidas a la mitigación de riesgos de desastres y de emergencias, promoción, educación y comunicación para la apropiación de los procesos de reducción de riesgos y adaptación al cambio climático, dirección, coordinación y desarrollo de actividades operativas e institucionales y del Sistema Distrital de Gestión del Riesgo y Cambio Climático (SDGR-CC), relacionadas con la

BOGOTÁ MEJOR PARA TODOS

9. POSIBLES CAUSAS:

Asentamientos diferenciales a causa de las etapas de construcción y asentamiento de la edificación emplazada en el predio de la Carrera 72 A No 66-05

10. DAÑOS:

Tabla No. 2. Daños observados sobre los predios evaluados en el presente informe.

No.	DIRECCIÓN	RESPONSABLE (DATO TOMADO EN CAMPO)	TIPO DE ESTRUCTURA	USO	N° DE PISOS	DAÑO
1	Carrera 72A No 66-21/23	Rosa Tulia Valderrama	Edificación	Residencial	3	Moderado
2	Calle 66 No 72 A-12	Aurora Pinilla	Edificación	Residencial	3	Leve

AFECTACIÓN EN INFRAESTRUCTURA PÚBLICA:

SI		NO		¿CUAL?	

11. RIESGOS ASOCIADOS (Potenciales daños que se esperarían de no implementar las recomendaciones)

- Colapso de los muros que presentan daños en la habitación frontal del costado sur, del segundo nivel, del predio de la Carrera 72A No 66-21/23.
- Colapso del cielorraso de la habitación frontal del costado norte, del segundo nivel, del predio de la Carrera 72A No 66-21/23.
- Incremento de los daños observados en la edificaciones evaluadas, en el Sector Catastral El Real de la Localidad de Engativá.

Diagonal 47 No. 77A - 09 Interior 11
Conmutador: 4292801 Fax:4292833
www.idiger.gov.co

Código Postal: 111071

Certificado N° CO-SC-CER453496
Certificado N° CO-SA-CER366134
Certificado N° GP-CER453497

Diseño de políticas para el proceso de Coordinación del Sistema Distrital de Gestión del Riesgo y el Cambio Climático, gestión del conocimiento y análisis de los riesgos de desastres y efectos del cambio climático, gestión para el reasentamiento de la población en alto riesgo, diseño y gestión de la construcción de obras e implementación de acciones dirigidas a la mitigación de riesgos de desastres y de emergencias, promoción, educación y comunicación para la apropiación de los procesos de reducción de riesgos y adaptación al cambio climático, dirección, coordinación y desarrollo de actividades operativas e institucionales y del Sistema Distrital de Gestión del Riesgo y Cambio Climático (SDGR-CC), relacionadas con la

BOGOTÁ MEJOR PARA TODOS

12. ACCIONES ADELANTADAS

- Inspección visual de los predios evaluados, en el Sector Catastral El Real de la Localidad de Engativá.

- Solicitud de restricción de uso de las dos habitaciones del costado frontal, del predio de la Carrera 72A No 66-23, mediante el Acta 1971 del 20 de Junio de 2018.

13. CONCLUSIONES

- La estabilidad y funcionalidad de las dos habitaciones frontales del segundo nivel del predio de la Carrera 72 A No 66-21/23, se encuentran comprometidas en la actualidad ante cargas normales de servicio, por los daños evidenciados, no hay compromiso para el resto de la edificación.

- La estabilidad y funcionalidad de la edificación emplazada en el predio de la Calle 66 No 72 A-12, no se encuentran comprometidas en la actualidad ante cargas normales de servicio, por los daños evidenciados.

14. RECOMENDACIONES

- A los responsables del predio de la Carrera 72A No 66-21/23, acatar la recomendación de restricción de uso de las dos habitaciones frontales del segundo nivel, hasta tanto se adelanten las acciones que garanticen la estabilidad de los muros y cielorraso.

- A la Alcaldía Local de Engativá, desde lo competente, dado que posiblemente los daños evidenciados en algunas de las edificaciones evaluadas están asociados a la construcción que se adelantó en el predio de la Carrera 72 A No 66-05, en el Sector Catastral El Real de la Localidad de Engativá, adelantar las acciones correspondientes con los responsables de dicha construcción, para que realicen las acciones necesarias que garanticen la estabilidad de los elementos que presentan daños. Lo anterior en caso de determinarse que efectivamente la construcción que se llevó a cabo en el predio de la Carrera 72 A No 66-05, ocasionó y/o actuó como detonante de los daños existentes en las edificaciones evaluadas.

- A la Subsecretaría de Inspección Vigilancia y Control de Vivienda de la Secretaría Distrital del Hábitat, si es el caso desde su respectiva competencia, desarrollar las acciones a las que haya lugar, dadas las afectaciones que se identifican en las edificaciones evaluadas; lo anterior con el propósito de que los constructores o responsables de la edificación del predio de la Carrera 72 A No 66-05 en la solución a los daños identificados.

- Es necesario mencionar, que es responsabilidad del ejecutor de las obras, garantizar en todo momento no solo la seguridad de la zonas intervenidas, sino también de las edificaciones localizadas en el área de influencia y de la infraestructura pública localizada en el entorno, que pueda verse afectada por el desarrollo de las obras. Es de recordar que la seguridad, estabilidad

Diagonal 47 No. 77A - 09 Interior 11
Conmutador: 4292801 Fax:4292833
www.idiger.gov.co

Código Postal: 111071

GP-CER453497 CO-SC-CER453496 CO-SC-CER453496 CO-SA-CER366134

Certificado N° CO-SC-CER453496
Certificado N° CO-SA-CER366134
Certificado N° GP-CER453497

Diseño de políticas para el proceso de Coordinación del Sistema Distrital de Gestión del Riesgo y el Cambio Climático, gestión del conocimiento y análisis de los riesgos de desastres y efectos del cambio climático, gestión para el reasentamiento de la población en alto riesgo, diseño y gestión de la construcción de obras e implementación de acciones dirigidas a la mitigación de riesgos de desastres y de emergencias, promoción, educación y comunicación para la apropiación de los procesos de reducción de riesgos y adaptación al cambio climático, dirección, coordinación y desarrollo de actividades operativas e institucionales y del Sistema Distrital de Gestión del Riesgo y Cambio Climático (SDGR-CC), relacionadas con la

BOGOTÁ MEJOR PARA TODOS

y habitabilidad de las edificaciones y la funcionalidad de la infraestructura existente, deben garantizarse durante el diseño y ejecución de las obras, así como en la operación y uso de las mismas.

15. APROBACIONES

11.1 Elaboró
Firma:_____ Iván Camilo Ibagos Vargas Ingeniero Civil – Especialista en Estructuras
Profesional de la Coordinación de Asistencia Técnica
11.2 Reviso
Firma:_____ Jairo William Torres Becerra. Responsable de la Coordinación de Asistencia Técnica Subdirección de Análisis de Riesgos y Efectos de Cambio Climático

Diagonal 47 No. 77A - 09 Interior 11
Conmutador: 4292801 Fax:4292833
www.idiger.gov.co

Código Postal: 111071

Certificado N° CO-SC-CER453496
Certificado N° CO-SA-CER366134
Certificado N° GP-CER453497

Diseño de políticas para el proceso de Coordinación del Sistema Distrital de Gestión del Riesgo y el Cambio Climático, gestión del conocimiento y análisis de los riesgos de desastres y efectos del cambio climático, gestión para el reasentamiento de la población en alto riesgo, diseño y gestión de la construcción de obras e implementación de acciones dirigidas a la mitigación de riesgos de desastres y de emergencias, promoción, educación y comunicación para la apropiación de los procesos de reducción de riesgos y adaptación al cambio climático, dirección, coordinación y desarrollo de actividades operativas e institucionales y del Sistema Distrital de Gestión del Riesgo y Cambio Climático (SDGR-CC), relacionadas con la

BOGOTÁ MEJOR PARA TODOS