ALCALDÍA MAYOR
DE BOGOTÁ D.C.
Secretaría
GOBIERNO

DIRECCIÓN DE PREVENCIÓN Y ATENCIÓN DE EMERGENCIAS DI-3494

# DIAGNÓSTICO TECNICO No. 3494
# COORDINACIÓN DE GESTION TERRITORIAL

## 1. DATOS GENERALES

| | | | |
|---|---|---|---|
| **DIRECCIÓN:** | Calle 62F Bis # 75K - 33 Sur | **SOLICITUD GENERADORA** | 2007ER15036 |
| **BARRIO:** | MIRADOR DE LA ESTANCIA | **POBLACIÓN BENEFICIADA:** | |
| **UPZ:** | 69 Ismael Perdomo | FAMILIAS 1 | PERSONAS 7 |
| **LOCALIDAD:** | 19 Ciudad Bolívar | **PREDIOS EVALUADOS:** | 1 |
| **NOMBRE:** | Hurtado Herminia / Quiñonez Juan Cirilo (Hurtado Blanca) | **PRIORIDAD:** | 1 |
| **FECHA DE VISITA:** | 26-11-2007 | **IDENTIFICADOR SIRE** | 2007-19-9845 |

## 2. ANTECEDENTES

| Soporte Técnico | Fecha | Descripción | Prioridad |
|---|---|---|---|
| DI- 2864 | 15 -06 - 2006 | El Diagnóstico Técnico recomendó incluir en el programa de reasentamiento localizadas en Zona de Alto Riesgo No Mitigable, a la familia de la señora Blanca Herminia Hurtado habitante del predio con nomenclatura Calle 62F Bis # 75K - 33 Sur | 1 |

## 3. SITUACIÓN ACTUAL

En la visita se observó que el terreno donde se encuentra la vivienda presenta procesos de inestabilidad, lo cual ha influido en la estabilidad y habitabilidad de la vivienda con nomenclatura Calle 62F Bis # 75K - 33 Sur, en la cual se presentan actualmente asentamientos, agrietamientos, y dilataciones severas en muros y pisos, lo cual puede comprometer la seguridad tanto de la vivienda como de los habitantes de la misma y del sector en general por lo cual a la fecha se presenta un deterioro mayor, que modifica las condiciones de estabilidad establecidas en el diagnóstico técnico DI- 2864

## 4. REGISTRO FOTOGRÁFICO.



**Fotografía No. 1.** Fachada de la vivienda con nomenclatura Calle 62F Bis # 75K - 33 Sur



**Fotografía No. 2** Agrietamiento de los muros perimetrales en la parte lateral de la vivienda con nomenclatura Calle 62F Bis # 75K - 33 Sur



**Fotografía No. 3**. Agrietamiento de los muros en la parte posterior de la vivienda con nomenclatura Calle 62F Bis # 75K - 33 Sur



**Fotografía No. 4**. Agrietamientos en los pisos interiores de la vivienda con nomenclatura Calle 62F Bis # 75K - 33 Sur

| | |
|---|---|
| 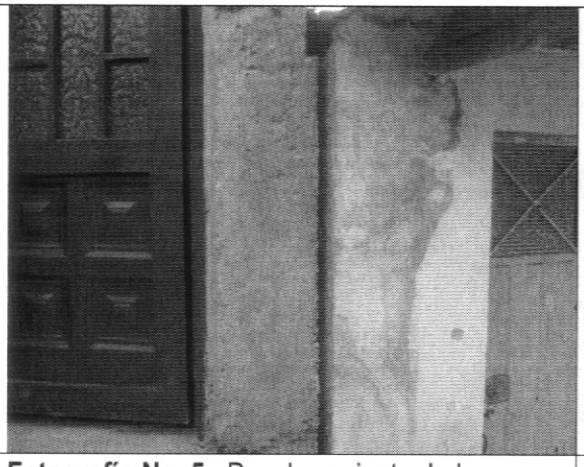 |  |
| **Fotografía No. 5.** Desplazamiento de los muros divisorios en la parte frontal del a vivienda con nomenclatura Calle 62F Bis # 75K - 33 Sur | **Fotografía No. 6** Parte posterior de la vivienda con nomenclatura Calle 62F Bis # 75K - 33 Sur |

## 5. RECOMENDACIONES

| Descripción | Prioridad |
|---|---|
| Teniendo en cuenta que a la fecha se han modificado las condiciones establecidas en el Diagnostico Técnico DI - 2864 y que se han presentado cambios significativos que podrían comprometer la habitabilidad en el corto plazo, se recomienda evacuar el predio con nomenclatura Calle 62F Bis # 75K - 33 Sur habitado por la familia de la señora Blanca Herminia Hurtado | 1 |

## 6. NOTA

Las conclusiones y recomendaciones expuestas están basadas en las características externas, por lo tanto, pueden presentarse situaciones no previstas que se escapan del alcance del presente diagnóstico. La información sobre la familia habitante en el predio corresponde a la suministrada al momento de la visita por quien la atendió.

**PREPARO:**
**NOMBRE:** MAYRA ALEJANDRA PLAZAS BERNAL

**NOMBRE:** SANDRA MILENA BUITRAGO AMARILES
**PROFESIÓN:** ARQUITECTA – MSC PLANEACION
**MATRICULA:** 17212001. 30393795 ARQ

**NOMBRE:** JUAN FERNANDO PALACIO PEMBERTY
**PROFESIÓN:** INGENIERO GEÓLOGO
**MATRICULA:** 522376338 ANT

**REVISO**

**REVISO**

**Vo. Bo.: ING. DORIS SUAZA ESPAÑOL**
**COORDINADORA GESTION TERRITORIAL**

**Vo. Bo.: DIANA MARCELA RUBIANO**
**DIRECTORA**