DIAGNÓSTICO TÉCNICO – DI-12903
SUBDIRECCIÓN DE ANÁLISIS DE RIESGOS Y EFECTOS DEL CAMBIO CLIMÁTICO
GRUPO ASISTENCIA TÉCNICA
RADICADO IDIGER 2019ER3342

1. DATOS GENERALES DEL EVENTO

ATENDIÓ: NELSON DAVID MILLÁN DELVALLE				SOLICITANTE: UNION TEMPORAL AB
CAT	07	MÓVIL:	CON	
FECHA:	12 de marzo de 2019	HORA:	11:00	VIGENCIA: Temporal mientras no se modifiquen significativamente las condiciones físicas del sector

DIRECCIÓN:	Calle 72 C Sur No. 79 D – 17	COORDENADAS ÁREA INSPECCIONADA	X1: 86615.59 Y1: 101096.36
BARRIO/SECTOR CATASTRAL:	El retazo los Naranjos	ÁREA DIRECTA AFECTADA:	40 m^2
UPZ:	85 – Bosa Central	POBLACIÓN ATENDIDA:	2
LOCALIDAD:	7 - Bosa	FAMILIAS 1 ADULTOS 2	MENORES 0
CHIP:	AAA0047ZLBS	PREDIOS EVALUADOS	1
AREA INSPECCIONADA	90 m^2	DOCUMENTO REMISORIO	CR-33252

2. ALCANCE

El Instituto Distrital de Gestión de Riesgos y Cambio Climático – IDIGER, en cumplimiento de sus funciones, en especial las establecidas en el Decreto 173 de 2014, realiza la verificación de asistencia técnica con base en una inspección visual, aplicando la metodología para este tipo de procedimiento (Identificación y valoración cualitativa de la afectación del hábitat a nivel urbano y rural), con el objeto de valorar el grado de afectación de las edificaciones y/o infraestructura, que permite establecer el compromiso de estabilidad y funcionalidad de las mismas, a fin de identificar predios, y/o edificaciones y/o infraestructura inseguras, para analizar y determinar las acciones pertinentes a que haya lugar.

3. ACLARACIONES

El IDIGER no tiene dentro de su competencia, la de establecer juicios de responsabilidades sobre afectaciones en edificaciones, infraestructura y/o el terreno en general, ni pronunciamientos en relación con el cumplimiento de normatividad actual de diseño y construcción en cuanto a reforzamientos, mantenimientos, reparaciones y/o mejoramientos desarrollados en predios privados.

Diagonal 47 No. 77A - 09 Interior 11
Conmutador: 4292801 Fax:4292833
www.idiger.gov.co

Código Postal: 111071

Certificado N° CO-SC-CER453496
Certificado N° CO-SA-CER366134
Certificado N° GP-CER453497

Diseño de políticas para el proceso de Coordinación del Sistema Distrital de Gestión del Riesgo y el Cambio Climático, gestión del conocimiento y análisis de los riesgos de desastres y efectos del cambio climático, gestión para el reasentamiento de la población en alto riesgo, diseño y gestión de la construcción de obras e implementación de acciones dirigidas a la mitigación de riesgos de desastres y de emergencias, promoción, educación y comunicación para la apropiación de los procesos de reducción de riesgos y adaptación al cambio climático, dirección, coordinación y desarrollo de actividades operativas e institucionales y del Sistema Distrital de Gestión del Riesgo y Cambio Climático (SDGR-CC), relacionadas con la planificación, preparación y logística para la activación de los sistemas de alerta temprana y respuesta integral de emergencias en la ciudad de Bogotá , D.C.

Las conclusiones y recomendaciones impartidas durante la visita realiza para la asistencia técnica están basadas en la inspección visual realizada, por tal razón pueden existir situaciones no previstas en esta inspección y que se escapan de su alcance.

La vigencia de las conclusiones y recomendaciones impartidas mediante el presente documento es temporal, y se mantienen hasta tanto se modifiquen de manera significativa las condiciones del sector visitado.

4. ADVERTENCIAS

Para adelantar cualquier intervención en el predio, incluidas las recomendaciones del IDIGER, se debe consultar la reglamentación urbanística definida para el sector por la Secretaría Distrital de Planeación – SDP, para establecer aspectos que no son competencia del IDIGER, relacionados con restricciones y/o condicionamiento al uso del suelo. Adicionalmente, las intervenciones y mantenimientos a realizar deberán llevarse a cabo o contar con el apoyo de personal idóneo, para lo cual se deben tramitar los permisos o licencias respectivos de acuerdo con la normatividad vigente.

5. ESCENARIO DE RIESGO : Construcciones – Funcionamiento / Operación de edificaciones

6. ANTECEDENTES:

El predio de la Calle 72 C Sur No. 79 D – 17 se encuentra emplazado en el Barrio El Retazo los Naranjos de la Localidad de Bosa, el cual fue legalizado mediante Decreto 135 de 13 de marzo de 1991, expedido por la Secretaría Distrital de Planeación – SDP, para lo cual el Instituto Distrital de Gestión de Riesgos y Cambio Climático – IDIGER, no ha emitido concepto técnico de riesgo; por lo anterior, para adelantar cualquier acción en el barrio y/o predio, se deberá tener en cuenta las restricciones y/o condicionamientos de uso del suelo, consignadas en la resolución de legalización.

De acuerdo con la actualización del Plano Normativo de Amenaza por Movimientos en Masa (Resolución 0751 de 2018 de la SDP) que hace parte integral del Plan de Ordenamiento Territorial de Bogotá (Decreto 190 de 2004), el sector donde se localiza el predio evaluado no presenta categorización de Amenaza por movimientos en masa.

Diagonal 47 No. 77A - 09 Interior 11
Conmutador: 4292801 Fax:4292833
www.idiger.gov.co

Código Postal: 111071

Certificado N° CO-SC-CER453496
Certificado N° CO-SA-CER366134
Certificado N° GP-CER453497

Diseño de políticas para el proceso de Coordinación del Sistema Distrital de Gestión del Riesgo y el Cambio Climático, gestión del conocimiento y análisis de los riesgos de desastres y efectos del cambio climático, gestión para el reasentamiento de la población en alto riesgo, diseño y gestión de la construcción de obras e implementación de acciones dirigidas a la mitigación de riesgos de desastres y de emergencias, promoción, educación y comunicación para la apropiación de los procesos de reducción de riesgos y adaptación al cambio climático, dirección, coordinación y desarrollo de actividades operativas e institucionales y del Sistema Distrital de Gestión del Riesgo y Cambio Climático (SDGR-CC), relacionadas con la planificación, preparación y logística para la activación de los sistemas de alerta temprana y respuesta integral de emergencias en la ciudad de Bogotá , D.C.

7. LOCALIZACIÓN

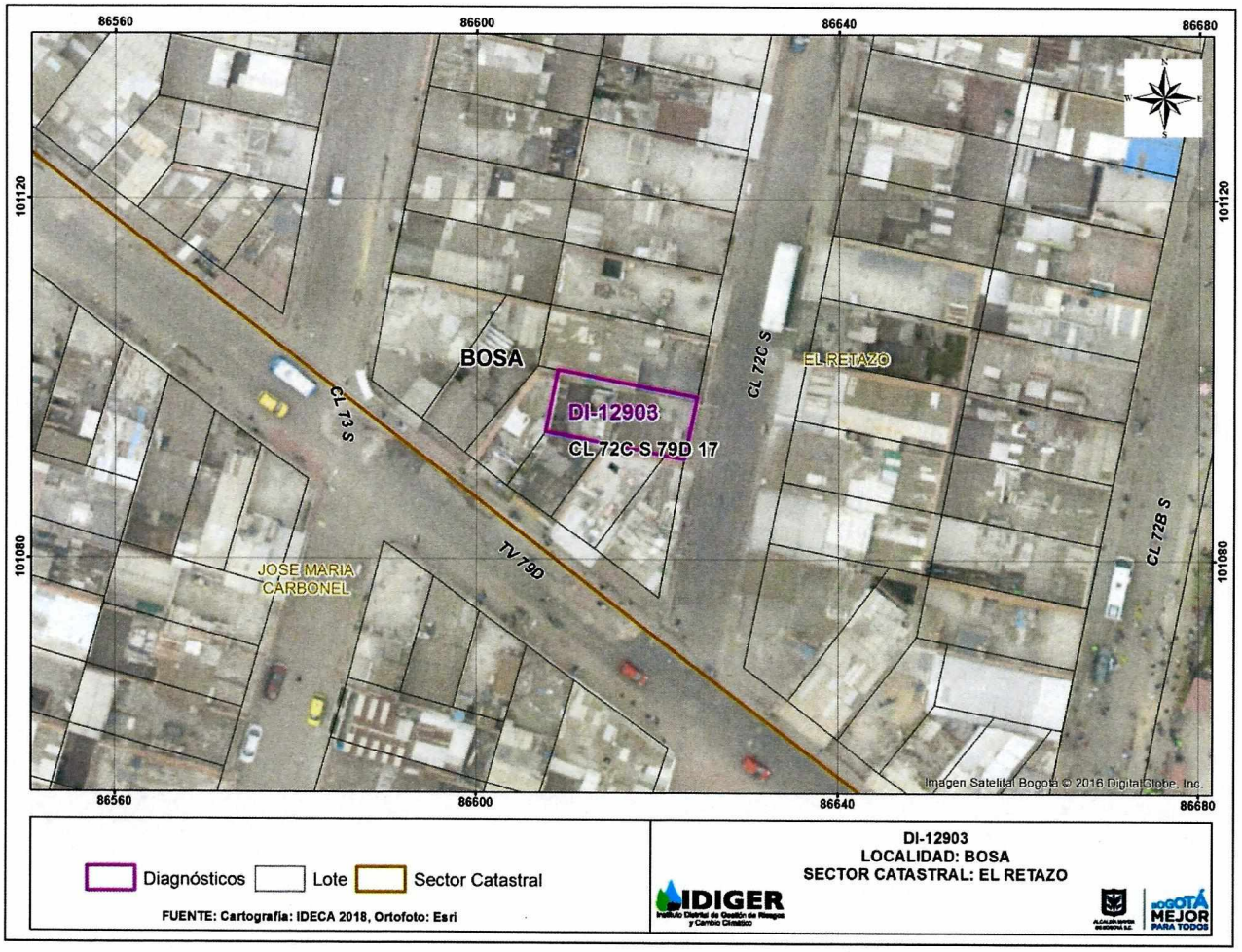

Figura 1. Localización de la vivienda emplazada en el predio de la Calle 72 C Sur No. 79 D – 17, Barrio El Retazo los Naranjos de la Localidad de Bosa.

8. DESCRIPCIÓN

En atención al radicado 2019ER3342 personal del Instituto Distrital de Gestión de Riesgo y Cambio Climático - IDIGER, realizó visita técnica el día doce (12) de marzo de 2019 al predio de la Calle 72 C Sur No. 79 D - 17, encontrando que el sector pertenece a una zona plana consolidada urbanísticamente, con vías de acceso en buen estado y con la presencia de todos los servicios públicos.

Diagonal 47 No. 77A - 09 Interior 11
Conmutador: 4292801 Fax:4292833
www.idiger.gov.co

Código Postal: 111071

Certificado N° CO-SC-CER453496
Certificado N° CO-SA-CER366134
Certificado N° GP-CER453497

Diseño de políticas para el proceso de Coordinación del Sistema Distrital de Gestión del Riesgo y el Cambio Climático, gestión del conocimiento y análisis de los riesgos de desastres y efectos del cambio climático, gestión para el reasentamiento de la población en alto riesgo, diseño y gestión de la construcción de obras e implementación de acciones dirigidas a la mitigación de riesgos de desastres y de emergencias, promoción, educación y comunicación para la apropiación de los procesos de reducción de riesgos y adaptación al cambio climático, dirección, coordinación y desarrollo de actividades operativas e institucionales y del Sistema Distrital de Gestión del Riesgo y Cambio Climático (SDGR-CC), relacionadas con la planificación, preparación y logística para la activación de los sistemas de alerta temprana y respuesta integral de emergencias en la ciudad de Bogotá , D.C.

BOGOTÁ MEJOR PARA TODOS

En el predio de la referencia se emplaza una vivienda de un (01) nivel, posiblemente construida bajo un sistema estructural en mampostería parcialmente confinada, con muros divisorios y perimetrales en mampostería y cubierta tipo liviana en tejas de fibro cemento con cielo raso en madera en la parte frontal y losa en concreto en la parte posterior en el sector de las habitaciones. En la inspección visual realizada al interior se identifican manchas de humedades y desprendimientos de pintura y pañete en los muros divisorios y perimetrales en los espacios que conforman la parte frontal de la vivienda, al igual que humedades en las láminas de madera que conforman el cielo raso. Sobre la parte posterior de la vivienda, en el sector de las habitaciones, no se identifican patologías en los elementos estructurales y no estructurales que lo conforman.

Al momento de la visita técnica, se identifica que se realizan obras para la reposición de las redes de acueducto y alcantarillado sobre la Calle 72 C Sur, actividades realizadas por contratistas de la Empresa de Acueducto, Alcantarillado y Aseo de Bogotá (Unión Temporal AB).

9. POSIBLES CAUSAS:

Deficiencias constructivas.
Ausencia de mantenimiento.

10. REGISTRO FOTOGRÁFICO:



Foto No. 1. Vista frontal de la vivienda emplazada en el predio de la Calle 72 C Sur No. 79 D - 17



Foto No. 2. Vista parte frontal de la vivienda emplazada en el predio de la Calle 72 C Sur No. 79 D - 17

Diagonal 47 No. 77A - 09 Interior 11
Conmutador: 4292801 Fax:4292833
www.idiger.gov.co

Código Postal: 111071

Certificado N° CO-SC-CER453496
Certificado N° CO-SA-CER366134
Certificado N° GP-CER453497

Diseño de políticas para el proceso de Coordinación del Sistema Distrital de Gestión del Riesgo y el Cambio Climático, gestión del conocimiento y análisis de los riesgos de desastres y efectos del cambio climático, gestión para el reasentamiento de la población en alto riesgo, diseño y gestión de la construcción de obras e implementación de acciones dirigidas a la mitigación de riesgos de desastres y de emergencias, promoción, educación y comunicación para la apropiación de los procesos de reducción de riesgos y adaptación al cambio climático, dirección, coordinación y desarrollo de actividades operativas e institucionales y del Sistema Distrital de Gestión del Riesgo y Cambio Climático (SDGR-CC), relacionadas con la planificación, preparación y logística para la activación de los sistemas de alerta temprana y respuesta integral de emergencias en la ciudad de Bogotá , D.C.

BOGOTÁ MEJOR PARA TODOS





Foto No. 3 y 4. Vista parte frontal de la vivienda emplazada en el predio de la Calle 72 C Sur No. 79 D - 17





Foto No. 5 y 6. Vista parte posterior de la vivienda emplazada en el predio de la Calle 72 C Sur No. 79 D - 17

11. DAÑOS:

Tabla 1. Daños observados en el predio evaluado en el presente informe.

No.	DIRECCIÓN	RESPONSABLE (DATO TOMADO EN CAMPO)	TIPO DE ESTRUCTURA	USO	N° DE PISOS	DAÑO
1	Calle 72 C Sur No. 79 D – 17	Bertilda Sanabria	Vivienda	Habitacional	1	Leve

AFECTACIÓN EN INFRAESTRUCTURA PÚBLICA:

SI	X	NO		¿CUAL?	

Diagonal 47 No. 77A - 09 Interior 11
Conmutador: 4292801 Fax:4292833
www.idiger.gov.co

Código Postal: 111071

Certificado N° CO-SC-CER453496
Certificado N° CO-SA-CER366134
Certificado N° GP-CER453497

Diseño de políticas para el proceso de Coordinación del Sistema Distrital de Gestión del Riesgo y el Cambio Climático, gestión del conocimiento y análisis de los riesgos de desastres y efectos del cambio climático, gestión para el reasentamiento de la población en alto riesgo, diseño y gestión de la construcción de obras e implementación de acciones dirigidas a la mitigación de riesgos de desastres y de emergencias, promoción, educación y comunicación para la apropiación de los procesos de reducción de riesgos y adaptación al cambio climático, dirección, coordinación y desarrollo de actividades operativas e institucionales y del Sistema Distrital de Gestión del Riesgo y Cambio Climático (SDGR-CC), relacionadas con la planificación, preparación y logística para la activación de los sistemas de alerta temprana y respuesta integral de emergencias en la ciudad de Bogotá , D.C.

BOGOTÁ MEJOR PARA TODOS

12. RIESGOS ASOCIADOS (Potenciales daños que se esperarían de no implementar las recomendaciones)

- Aumento progresivo de los daños identificados en los espacios de la parte frontal de la vivienda emplazada en el predio de la Calle 72 C Sur No. 79 D – 17, barrio El Retazo los Naranjos de la Localidad de Bosa.

13. ACCIONES ADELANTADAS

- Inspección visual y evaluación cualitativa de las condiciones de estabilidad estructural y funcionalidad de la vivienda emplazada en el predio de la Calle 72 C Sur No. 79 D – 17, barrio El Retazo los Naranjos de la Localidad de Bosa.

14. CONCLUSIONES.

- La estabilidad estructural y funcionalidad de la vivienda emplazada en el predio de la Calle 72 C Sur No. 79 D – 17, barrio El Retazo los Naranjos de la Localidad de Bosa, no se encuentran comprometidas en la actualidad por los daños que presenta ni ante cargas normales de servicio. Es incierto su comportamiento ante cargas dinámicas.

15. RECOMENDACIONES

- Al responsable del predio de la Calle 72 C Sur No. 79 D – 17, barrio El Retazo los Naranjos de la Localidad de Bosa, adelantar medidas de mantenimiento, mejoramiento y/o reforzamiento de la vivienda. Acciones que se recomienda adelantar con el apoyo de personal idóneo tramitando los permisos respectivos y teniendo en cuenta la normatividad vigente, esto con el fin de garantizar las condiciones adecuadas para su uso durante su vida útil.

- A los responsables de las obras que se realizan sobre la Calle 72 C Sur, Unión Temporal AB, Garantizar el cumplimiento del Decreto 172 de 2014, en su Quinta Parte – Responsabilidades Públicas, Privadas y Ciudadanas. De acuerdo a lo estipulado en el Artículo 32, es responsabilidad de quien ejecuta obras, el realizar el respectivo análisis de riesgos y tomar las medidas de prevención y mitigación. Es necesario mencionar, que es responsabilidad del ejecutor de las obras, garantizar en todo momento no solo la seguridad de la zonas intervenidas, sino también de las edificaciones localizadas en el área de influencia y de la infraestructura pública localizada en el entorno, que pueda verse afectada por el desarrollo de las obras.

Diagonal 47 No. 77A - 09 Interior 11
Conmutador: 4292801 Fax:4292833
www.idiger.gov.co

Código Postal: 111071

Certificado N° CO-SC-CER453496
Certificado N° CO-SA-CER366134
Certificado N° GP-CER453497

Diseño de políticas para el proceso de Coordinación del Sistema Distrital de Gestión del Riesgo y el Cambio Climático, gestión del conocimiento y análisis de los riesgos de desastres y efectos del cambio climático, gestión para el reasentamiento de la población en alto riesgo, diseño y gestión de la construcción de obras e implementación de acciones dirigidas a la mitigación de riesgos de desastres y de emergencias, promoción, educación y comunicación para la apropiación de los procesos de reducción de riesgos y adaptación al cambio climático, dirección, coordinación y desarrollo de actividades operativas e institucionales y del Sistema Distrital de Gestión del Riesgo y Cambio Climático (SDGR-CC), relacionadas con la planificación, preparación y logística para la activación de los sistemas de alerta temprana y respuesta integral de emergencias en la ciudad de Bogotá , D.C.

BOGOTÁ MEJOR PARA TODOS

Es de recordar que la seguridad, estabilidad y habitabilidad de las edificaciones y la funcionalidad de la infraestructura existente deben garantizarse durante el diseño y ejecución de las obras, así como en la operación y uso de las mismas.

- Se recomienda al responsable de la edificación emplazada en el predio de la Calle 72 C Sur No. 79 D – 17, barrio El Retazo los Naranjos de la Localidad de Bosa, realizar un seguimiento de las condiciones de estabilidad, funcionalidad y habitabilidad de la edificación y del terreno evaluado, con el propósito de desarrollar intervenciones oportunas que impidan la manifestación de situaciones que generen condiciones de riesgo en la infraestructura pública y privada del sector.

- Por otra parte, el Instituto Distrital de Gestión de Riesgos y Cambio Climático-IDIGER recomienda Unión Temporal AB, tener en cuenta la Resolución 600 de 2015 "Por la cual se adoptan Lineamientos Técnicos para la Reducción de Riesgos en Excavaciones en Bogotá, D.C.", la cual constituye una guía para el análisis específico de riesgos por excavaciones, con el fin de contribuir en la prevención, control y transferencia de los riesgos propios de las actividades de excavaciones, que pueden generar afectaciones a personas, construcciones e infraestructuras localizadas en su área de influencia; con base en estos análisis se deben diseñar e implementar las medidas de reducción del riesgo y los planes de emergencia y contingencias que serán de su obligatorio cumplimiento, dentro de sus competencias sectoriales. La citada resolución puede descargarse en el enlace:

  http://www.alcaldiabogota.gov.co/sisjur/normas/Norma1.jsp?i=64735

- A la Alcaldía Local de Bosa, adelantar las acciones administrativas tendientes a realizar el seguimiento de las recomendaciones impartidas mediante este diagnóstico técnico con el objeto de proteger la integridad física de los habitantes y vecinos del sector evaluado.

16. APROBACIONES

11.1 Elaboró
Firma:_____ Nombre: NELSON DAVID MILLAN DELVALLE Profesión: INGENIERO CIVIL – ESP. EN GERENCIA INTEGRAL DE OBRAS ESP. EN AGUAS Y SANEAMIENTO AMBIENTAL
Profesional Especializado Código 222 Grado 23
11.2 Reviso
JAIRO WILLIAM TORRES BECERRA Responsable de la Coordinación de Asistencia Técnica Subdirección de Análisis de Riesgos y Efectos de Cambio Climático

Diagonal 47 No. 77A - 09 Interior 11
Conmutador: 4292801 Fax:4292833
www.idiger.gov.co

Código Postal: 111071

Certificado N° CO-SC-CER453496
Certificado N° CO-SA-CER366134
Certificado N° GP-CER453497

Diseño de políticas para el proceso de Coordinación del Sistema Distrital de Gestión del Riesgo y el Cambio Climático, gestión del conocimiento y análisis de los riesgos de desastres y efectos del cambio climático, gestión para el reasentamiento de la población en alto riesgo, diseño y gestión de la construcción de obras e implementación de acciones dirigidas a la mitigación de riesgos de desastres y de emergencias, promoción, educación y comunicación para la apropiación de los procesos de reducción de riesgos y adaptación al cambio climático, dirección, coordinación y desarrollo de actividades operativas e institucionales y del Sistema Distrital de Gestión del Riesgo y Cambio Climático (SDGR-CC), relacionadas con la planificación, preparación y logística para la activación de los sistemas de alerta temprana y respuesta integral de emergencias en la ciudad de Bogotá, D.C.

BOGOTÁ MEJOR PARA TODOS