

FACTOR ANTROPICO

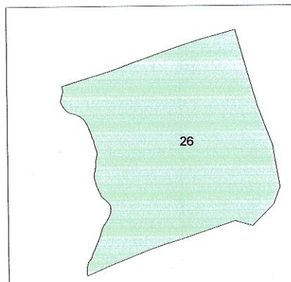

CLIMA

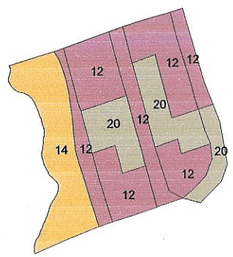

COBERTURA

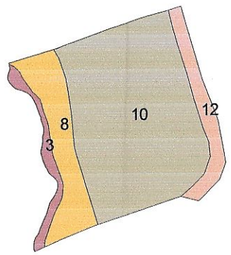

EROSION

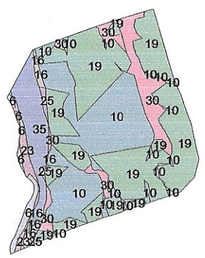

DRENAJE

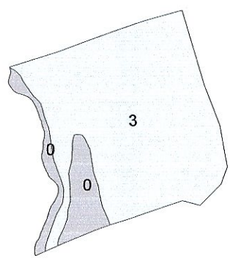

PERFIL LONGITUDINAL

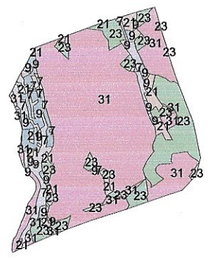

RELIEVE

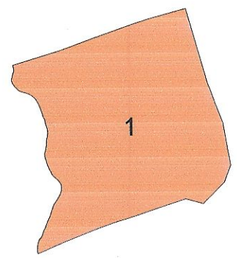

SISMO

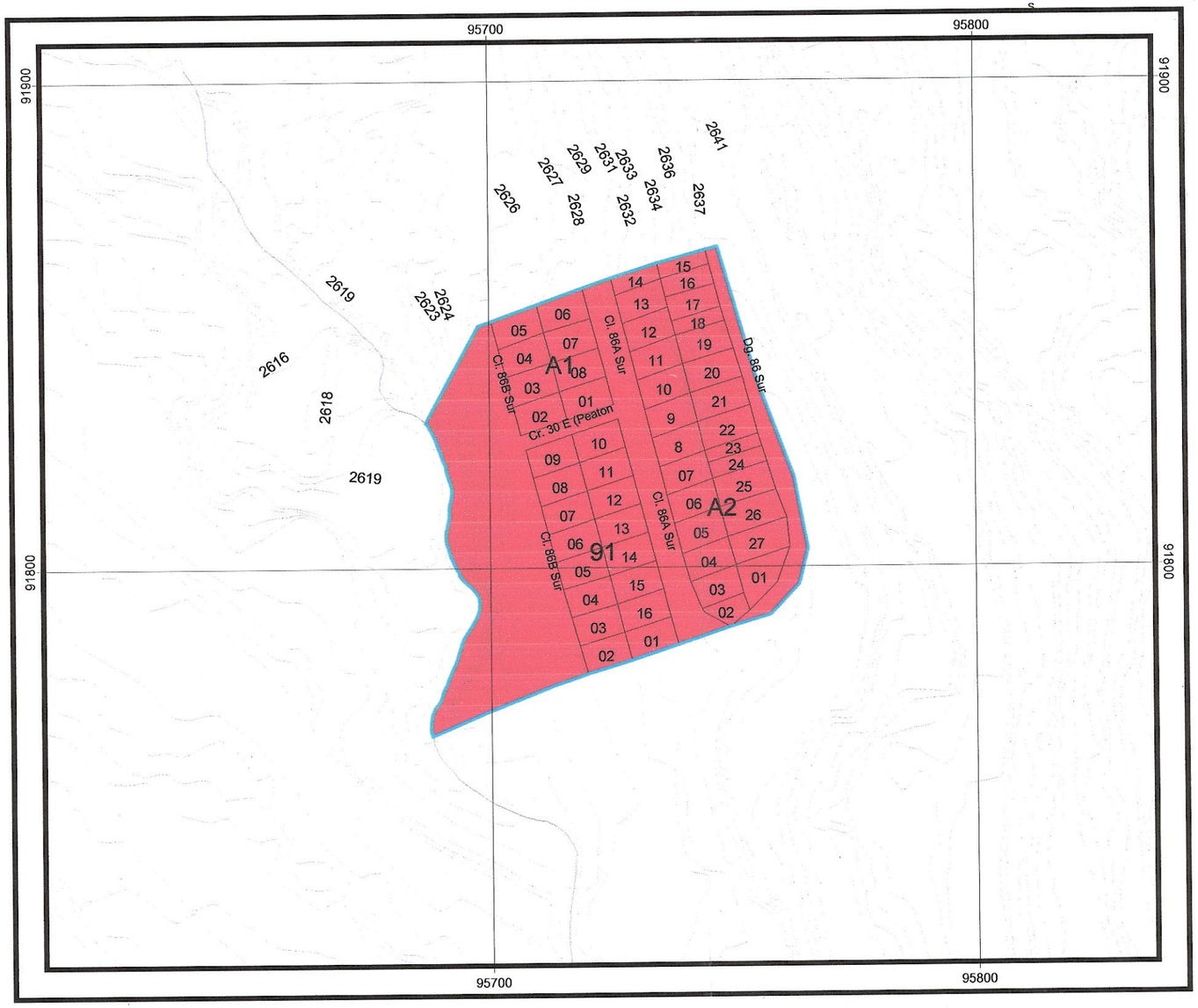

NOTAS

1. BASE CARTOGRAFICA SUMINISTRADA POR EL CONTRATANTE

CONVENCIONES ESPECIFICAS

AMENAZA
- 0 - 146
- 146 - 171
- 171 - 250

CONVENCIONES
- LOTES
- LMA
- LIMITE BARRIO
- Hidrografia
- CURVAS DE NIVEL

Secretaría GOBIERNO
Dirección de Prevención y ATENCIÓN DE EMERGENCIAS

CONSULTOR:
UNIÓN TEMPORAL
CRC

INTERVENTORIA: Fondo de Prevención y Atención de Emergencias - FOPAE

ESCALA
1:1000

FUENTE: ANALISIS TECNICO

ELABORO:	INGs. NUBIA BARRAGAN - CARLOS CANTILLO - WILLIAN LEON	FECHA:	DICIEMBRE DE 2005
DIBUJO:	WILLIAN LEON QUEVEDO	FECHA:	DICIEMBRE DE 2005
REVISÓ:	Ing. JORGE ALBERTO RODRÍGUEZ	FECHA:	DICIEMBRE DE 2005
APROBÓ:	GEÓL PILAR GARCIA - FOPAE	FECHA:	DICIEMBRE DE 2005
VERSIÓN:	1.0	FECHA:	DICIEMBRE DE 2005
NOMBRE ARCHIVO:	SJ-SES-10.apr	FECHA:	DICIEMBRE DE 2005

PROYECTO:
CONSULTORÍA PARA LA EMISIÓN DE CONCEPTOS TÉCNICOS DE RIESGO POR MOVIMIENTO EN MASA PARA LEGALIZACIÓN DE DESARROLLOS EN LA CIUDAD DE BOGOTÁ D.C.
CONTRATO DE CONSULTORÍA No. CONS - 526 - 2005

DESARROLLO:
SAN JUAN DE USME IV SECTOR (USME)

CONTENIDO:
APLICACIÓN MÉTODO SES

PLANO No.: 2