FOPAE

ALCALDÍA MAYOR DE BOGOTÁ
SECRETARÍA DE GOBIERNO

Estudio Sobre la Percepción Pública Sobre el Manejo del Riesgo en Bogotá
Segmento: Adultos

Septiembre de 2005

Centro Nacional de Consultoría.com

FOPAE

Contenido

- Objetivos
- Ficha técnica
- Tamaño de la muestra
- Resultados
- Conclusiones

FOPAE

Objetivos

- Conocer la percepción que tiene la población residente en la ciudad de Bogotá sobre los riesgos en su entorno, la importancia de su prevención y la atención de situaciones de emergencia y la participación de la comunidad en este tema.

FOPAE

Ficha Técnica

- Estudio realizado para: Fondo de Prevención y Atención de Emergencias
- Tema: Percepción Publica Sobre el Manejo del Riesgo en Bogotá
- Metodología: Cuantitativa
- Tipo de Muestra: Hombres y mujeres mayores de 18 años, habitantes permanentes de cada una de las localidades y barrios seleccionados en la muestra
- Formulario: Estructurado
- Fecha Campo: Mayo 26 – Junio 23 de 2005
- Técnica de Recolección: Presencial

FOPAE

Muestra por Estratos

%

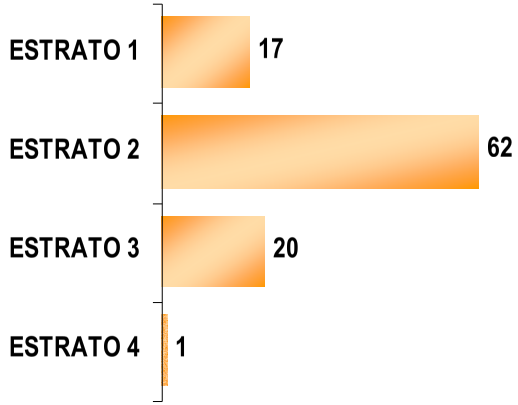

Base: Total Encuestados: 1242

FOPAE

Muestra por Localidades

%

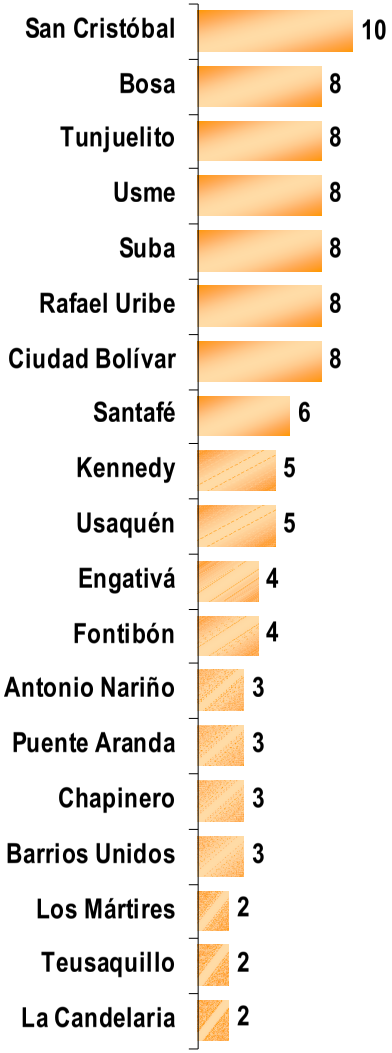

Base: Total Encuestados: 1242

FOPAE

Muestra por localidades y barrios correspondientes

%



FOPAE

Muestra por localidades y barrios correspondientes

%



FOPAE

ALCALDÍA MAYOR DE BOGOTÁ
SECRETARÍA DE GOBIERNO

RESULTADOS

I. Riesgo en el entorno – vivienda y lugar de trabajo

Centro Nacional de Consultoría.com

FOPAE

Percepción de exposición al riesgo en el hogar – respuesta abierta

%

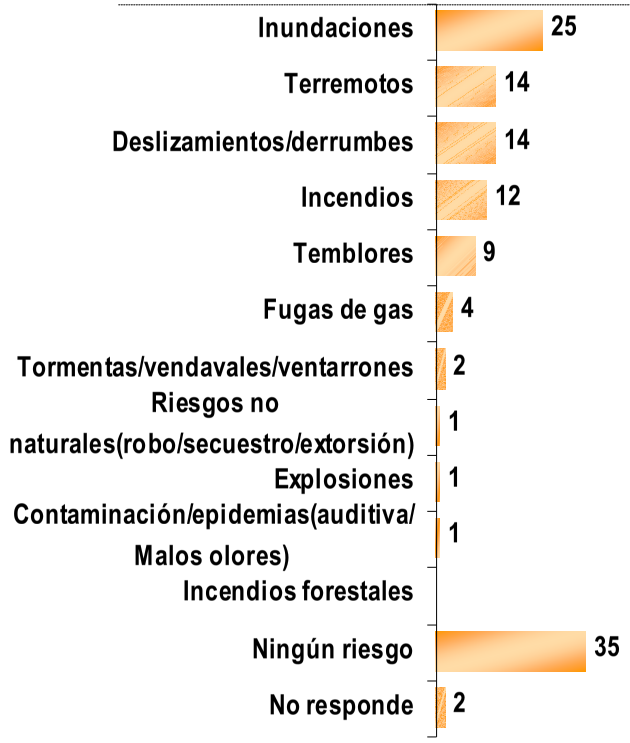

	ESTRATO			
	Estrato 1	Estrato 2	Estrato 3	Estrato 4 y 5
	209	769	251	13
Inundaciones	21	30	16	15
Terremotos	9	13	21	15
Deslizamientos/derrumbes	37	11	2	8
Incendios	7	11	19	8
Temblores	6	9	12	15
Fugas de gas	1	4	8	-
Tormentas/vendavales/ventarrones	2	2	2	-
Riesgos no naturales(robo/secuestro/extorsión)	0	2	-	8
Explosiones	-	1	2	-
Contaminación/epidemias(auditiva/ Malos olores)	0	1	-	-
Incendios forestales	-	1	-	-
Ningún riesgo	31	34	39	54
No responde	1	2	1	-

P1. Voy a darle una definición de amenaza, entendiéndose ésta como un posible evento que ponga en peligro su vida y la de aquellos que viven con usted. ¿A qué amenazas cree usted que está expuesto en su hogar?

FOPAE

Percepción de exposición al riesgo en el trabajo – respuesta abierta

%

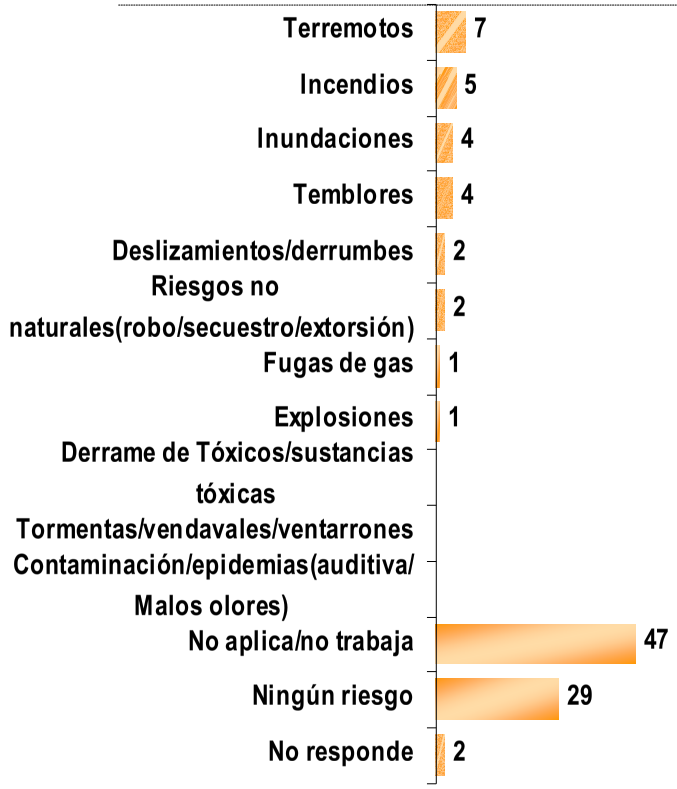

	TOTAL	ESTRATO			
		Estrato 1	Estrato 2	Estrato 3	Estrato 4 y 5
Base: Total Encuestados ;1242		209	769	251	13
Terremotos	7	4	7	9	8
Incendios	5	3	6	5	-
Inundaciones	4	4	5	4	-
Temblores	4	3	4	4	-
Deslizamientos/derrumbes	2	4	2	1	7
Riesgos no naturales(robo/secuestro/extorsión)	2	1	1	3	-
Fugas de gas	1	1	1	2	-
Explosiones	1	-	1	0	8
Derrame de Tóxicos/sustancias tóxicas		0	1	-	-
Tormentas/vendavales/ventarrones		1	0	0	-
Contaminación/epidemias(auditiva/ Malos olores)		-	0	-	8
No aplica/no trabaja	47	53	48	41	46
Ningún riesgo	29	30	28	33	23
No responde	2	0	2	2	-

P2. ¿A qué amenazas cree usted que está expuesto en su lugar de trabajo? Recuerde que por amenaza se entiende un posible evento que ponga en peligro su vida y la de aquellos que trabajan con usted.

FOPAE

Percepción de exposición al riesgo en el hogar - ayudada

%



	ESTRATO			
	Estrato 1	Estrato 2	Estrato 3	Estrato 4 y 5
	209	769	251	13
Terremotos	48	51	65	46
Fugas de Gas	43	50	59	23
Inundaciones	40	42	25	8
Incendios de Casas o Edificios	32	32	44	46
Deslizamientos	57	23	5	8
Incendios Forestales	22	12	2	-
Explosiones no Terroristas	7	10	12	15
Derrames de sustancias peligrosas	2	2	6	-
Ninguno	8	11	14	15
No Sabe	-	0	-	8

P3. ¿A cuál o cuales de las siguientes amenazas cree usted que está expuesto en su hogar?

FOPAE

Percepción de exposición al riesgo en el trabajo - ayudada

%



	ESTRATO			
	Estrato 1	Estrato 2	Estrato 3	Estrato 4 y 5
	209	769	251	13
Terremotos	16	20	25	23
Incendios de Casas o Edificios	14	14	15	15
Fugas de Gas	9	12	12	-
Inundaciones	8	11	7	8
Explosiones no Terroristas	7	7	9	8
Deslizamientos	7	5	2	15
Derrames de sustancias peligrosas	3	4	5	-
Incendios Forestales	1	3	2	-
Ninguno	17	17	22	-
No Sabe	-	1	1	-
No Aplica	52	48	44	54

P4. ¿A cuál o cuales de las siguientes amenazas cree usted que está expuesto en su lugar de trabajo?

FOPAE

Eventos generadores de emergencias afrontados en el hogar

% Riesgos / desastres vividos



	ESTRATO			
	Estrato 1	Estrato 2	Estrato 3	Estrato 4 y 5
	209	769	251	13
Inundaciones	19	13	7	15
Deslizamientos	13	3	-	-
Fugas de Gas	1	4	4	8
Terremotos	4	3	5	-
Incendios Forestales	3	3	-	-
Incendios de Casas o Edificios	3	2	0	-
Explosiones no Terroristas	2	1	1	-
Derrames de sustancias peligrosas	-	0	1	-
Ninguno	66	75	84	77

P5. A continuación vamos a leer un a serie de eventos que pueden generar emergencias. Por favor díganos cuales de estos eventos que generan emergencias ha tenido que afrontar durante los últimos diez años, en la ciudad de Bogotá.
P5a. ¿Cuales eventos que generan emergencias ha vivido mientras se encontraba en su hogar?

FOPAE

Eventos generadores de emergencias afrontados en el trabajo

%

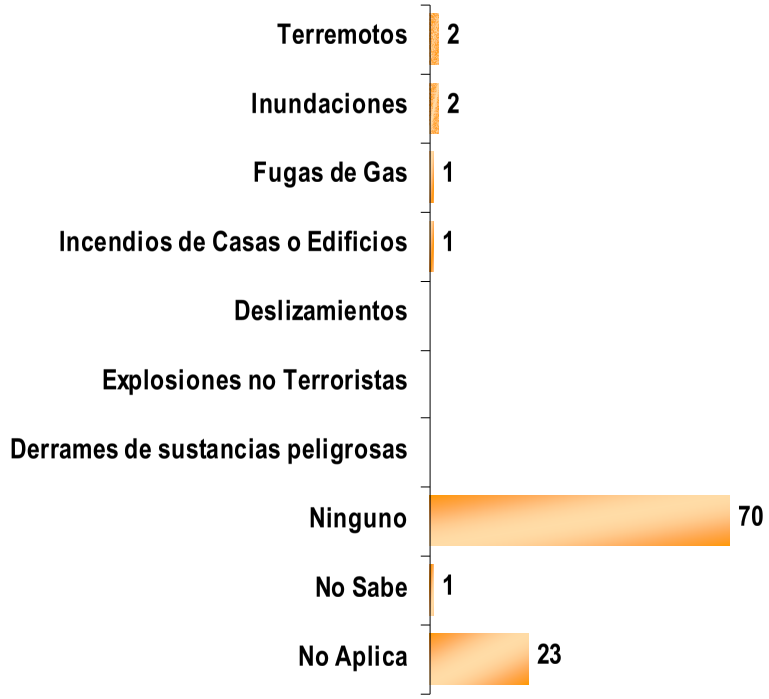

	TOTAL	ESTRATO			
		Estrato 1	Estrato 2	Estrato 3	Estrato 4 y 5
Base: Total Encuestados ;1242	1242	209	769	251	13
Terremotos	2	3	2	2	8
Inundaciones	2	2	2	-	-
Fugas de Gas	1	2	1	1	-
Incendios de Casas o Edificios	1	0	1	-	-
Deslizamientos		0	1	-	-
Explosiones no Terroristas		-	1	-	-
Derrames de sustancias peligrosas		-	0	1	-
Ninguno	70	67	70	73	61
No Sabe	1	1	1	1	-
No Aplica	23	24	23	22	31

P5. A continuación vamos a leer un a serie de eventos que pueden generar emergencias. Por favor díganos cuales de estos eventos que generan emergencias ha tenido que afrontar durante los últimos diez años, en la ciudad de Bogotá.
P5b. ¿Cuales eventos que generan emergencias ha vivido mientras se encontraba en su lugar de trabajo?

FOPAE

Entidades que suministran ayuda una vez ocurrido el evento

%

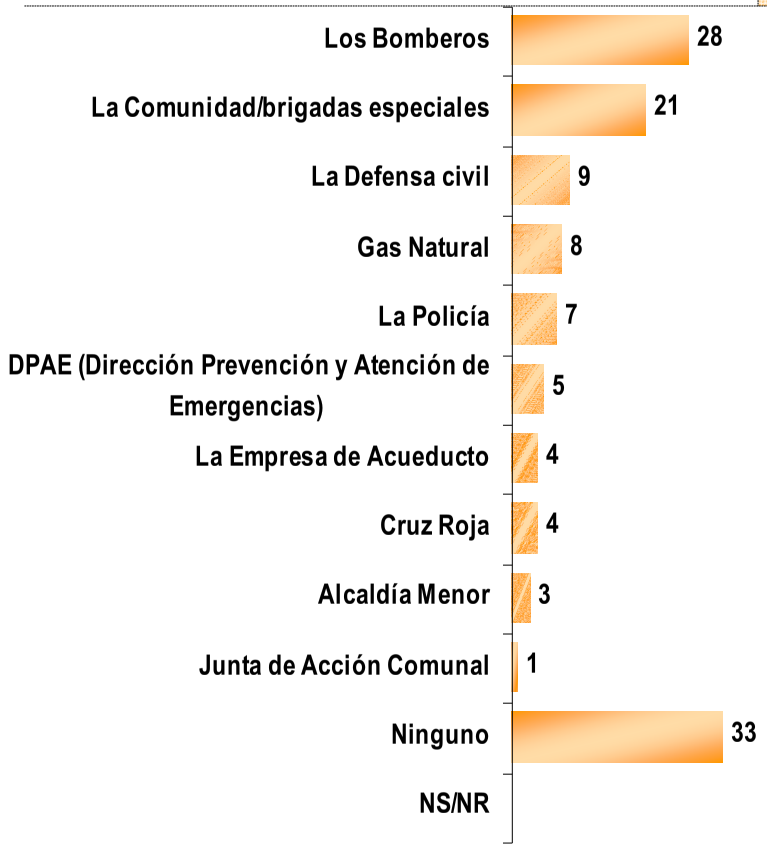

	ESTRATO			
	Estrato 1	Estrato 2	Estrato 3	Estrato 4 y 5
Base: encuestados que han vivido eventos de emergencias: 333	77	209	44	3
Los Bomberos	18	32	27	-
La Comunidad/brigadas especiales	22	22	11	67
La Defensa civil	14	9	-	-
Gas Natural	3	10	14	-
La Policía	9	7	2	-
DPAE (Dirección Prevención y Atención de Emergencias)	9	5	-	-
La Empresa de Acueducto	6	3	5	-
Cruz Roja	5	3	2	-
Alcaldía Menor	8	2	-	-
Junta de Acción Comunal	3	0	-	-
Ninguno	29	30	57	33
NS/NR	1	-	-	-

P5c ¿De quiénes y qué tipos de ayuda recibió después de que ocurrieran los eventos que usted acaba de seleccionar?

FOPAE

Tipos de ayuda suministrada una vez ocurrido el evento

% TIPOS DE AYUDA QUE RECIBIERON DE..

ALCALDIA MENOR



P5c ¿De quiénes y qué tipos de ayuda recibió después de que ocurrieran los eventos que usted acaba de seleccionar?

FOPAE

Tipos de ayuda suministrada una vez ocurrido el evento

% TIPOS DE AYUDA QUE RECIBIERON DE..
CRUZ ROJA



	ESTRATO			
	Estrato 1	Estrato 2	Estrato 3	Estrato 4 y 5
Base: encuestados que recibieron ayuda de la Cruz Roja: 12	4	7	1	-
Entregaron donaciones (cobijas/ropa/comida/materiales para construcción...)	75	57	-	-
Orientación/instrucciones de evacuación	25	29	-	-
Evacuaron la zona	-	-	100	-
Ayudaron a sacar el agua/desagües	-	14	-	-
Trasladaron/sacaron muebles/enseres	-	14	-	-

P5c ¿De quiénes y qué tipos de ayuda recibió después de que ocurrieran los eventos que usted acaba de seleccionar?

FOPAE

Tipos de ayuda suministrada una vez ocurrido el evento

% TIPOS DE AYUDA QUE RECIBIERON DE..
DPAE



	ESTRATO			
	Estrato 1	Estrato 2	Estrato 3	Estrato 4 y 5
Base: encuestados que recibieron ayuda de DPAE: 18	7	11	-	-
Entregaron donaciones (cobijas/ropa/comida/materiales para construcción...)	43	64	-	-
Evacuaron la zona	29	9	-	-
Revisaron el lugar	14	9	-	-
Orientación/instrucciones de evacuación	-	18	-	-
Acordonaron el sitio	14	-	-	-

P5c ¿De quiénes y qué tipos de ayuda recibió después de que ocurrieran los eventos que usted acaba de seleccionar?

FOPAE

Tipos de ayuda suministrada una vez ocurrido el evento

% TIPOS DE AYUDA QUE RECIBIERON DE..

IDU



	ESTRATO			
	Estrato 1	Estrato 2	Estrato 3	Estrato 4 y 5
	-	1	-	-
Evacuaron la zona	-	100	-	-

GAS NATURAL



	ESTRATO			
	Estrato 1	Estrato 2	Estrato 3	Estrato 4 y 5
	2	20	6	-
Arreglaron/revisaron tubería	50	95	100	-
Ayudaron a sacar el agua/desagües	50	-	-	-
Acordonaron el sitio	-	5	-	-

P5c ¿De quiénes y qué tipos de ayuda recibió después de que ocurrieran los eventos que usted acaba de seleccionar?

FOPAE

Tipos de ayuda suministrada una vez ocurrido el evento

% TIPOS DE AYUDA QUE RECIBIERON DE..
JUNTA DE ACCION COMUNAL

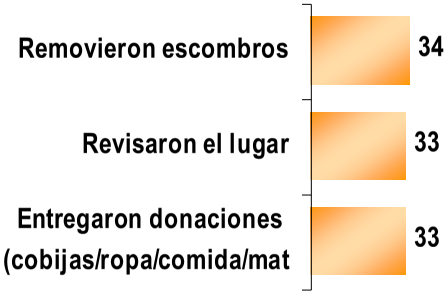

	ESTRATO			
	Estrato 1	Estrato 2	Estrato 3	Estrato 4 y 5
	2	1	-	-
Removieron escombros	50	-	-	-
Revisaron el lugar	-	100	-	-
Entregaron donaciones (cobijas/ropa/comida/mat	50	-	-	-

P5c ¿De quiénes y qué tipos de ayuda recibió después de que ocurrieran los eventos que usted acaba de seleccionar?

FOPAE

Tipos de ayuda suministrada una vez ocurrido el evento

% TIPOS DE AYUDA QUE RECIBIERON DE..
COMUNIDAD / BRIGADAS ESPECIALES



	ESTRATO			
	Estrato 1	Estrato 2	Estrato 3	Estrato 4 y 5
	17	46	5	2
Ayudaron a sacar el agua/desagües	23	39	20	-
Apagaron el fuego	23	22	40	-
Entregaron donaciones (cobijas/ropa/comida/materiales	6	13	20	-
Evacuaron la zona	18	7	-	-
Orientación/instrucciones de evacuación	6	7	-	50
Trasladaron/sacaron muebles/enseres	6	9	-	-
Removieron escombros	18	2	-	-
Limpiar alcantarillas	-	4	20	-
Revisaron el lugar	-	2	-	50
Cerraron registro/válvulas	-	2	-	-

P5c ¿De quiénes y qué tipos de ayuda recibió después de que ocurrieran los eventos que usted acaba de seleccionar?

FOPAE

Tipos de ayuda suministrada una vez ocurrido el evento

% TIPOS DE AYUDA QUE RECIBIERON DE..
DEFENSA CIVIL



	ESTRATO			
	Estrato 1	Estrato 2	Estrato 3	Estrato 4 y 5
	11	18	-	-
Entregaron donaciones (cobijas/ropa/comida/materiales	36	44	-	-
Removieron escombros	37	-	-	-
Ayudaron a sacar el agua/desagües	-	22	-	-
Apagaron el fuego	9	17	-	-
Orientación/instrucciones de evacuación	-	17	-	-
Evacuaron la zona	18	-	-	-
Arreglaron/revisaron tubería	-	6	-	-

P5c ¿De quiénes y qué tipos de ayuda recibió después de que ocurrieran los eventos que usted acaba de seleccionar?

FOPAE

Tipos de ayuda suministrada una vez ocurrido el evento

% TIPOS DE AYUDA QUE RECIBIERON DE..
EMPRESA DE ACUEDUCTO

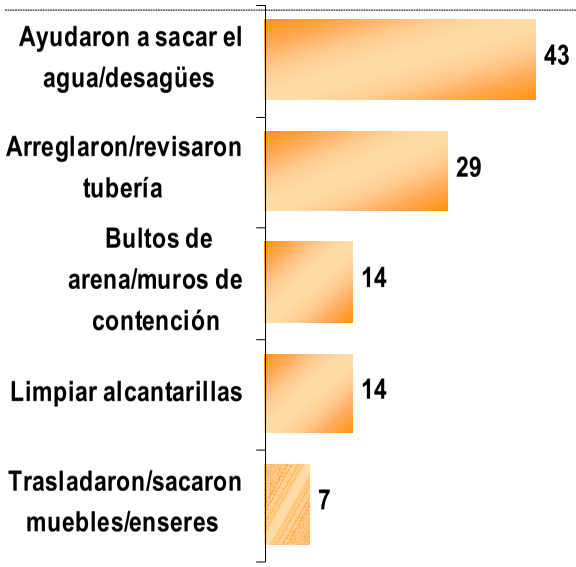

	ESTRATO			
	Estrato 1	Estrato 2	Estrato 3	Estrato 4 y 5
	5	7	2	-
Ayudaron a sacar el agua/desagües	60	29	50	-
Arreglaron/revisaron tubería	-	57	-	-
Bultos de arena/muros de contención	20	14	-	-
Limpiar alcantarillas	20	14	-	-
Trasladaron/sacaron muebles/enseres	-	-	50	-

P5c ¿De quiénes y qué tipos de ayuda recibió después de que ocurrieran los eventos que usted acaba de seleccionar?

FOPAE

Tipos de ayuda suministrada una vez ocurrido el evento

% TIPOS DE AYUDA QUE RECIBIERON DE..
LA POLICIA



	ESTRATO			
	Estrato 1	Estrato 2	Estrato 3	Estrato 4 y 5
	7	14	1	-
Evacuaron la zona	43	43	-	-
Apagaron el fuego	28	22	-	-
Revisaron el lugar	29	-	100	-
Acordonaron el sitio	-	14	-	-
Orientación/instrucciones de evacuación	-	14	-	-
Trasladaron/sacaron muebles/enseres	-	7	-	-

P5c ¿De quiénes y qué tipos de ayuda recibió después de que ocurrieran los eventos que usted acaba de seleccionar?

FOPAE

Tipos de ayuda suministrada una vez ocurrido el evento

% TIPOS DE AYUDA QUE RECIBIERON DE..
BOMBEROS



	ESTRATO			
	Estrato 1	Estrato 2	Estrato 3	Estrato 4 y 5
	14	66	12	-
Apagaron el fuego	50	39	33	-
Ayudaron a sacar el agua/desagües	7	21	17	-
Evacuaron la zona	21	15	-	-
Limpiar alcantarillas	-	9	17	-
Arreglaron/revisaron tubería	7	9	8	-
Revisaron el lugar	14	3	8	-
Entregaron donaciones (cobijas/ropa/comida/materiales para construcción...)	7	5	8	-
Orientación/instrucciones de evacuación	-	5	-	-
Cerraron registro/válvulas	-	3	8	-
Acordonaron el sitio	-	2	-	-
Bultos de arena/muros de contención	7	-	-	-
Trasladaron/sacaron muebles/enseres	-	-	8	-
Monitoreo y vigilancia	-	2	-	-

P5c ¿De quiénes y qué tipos de ayuda recibió después de que ocurrieran los eventos que usted acaba de seleccionar?

FOPAE

Pérdidas sufridas durante el evento

%

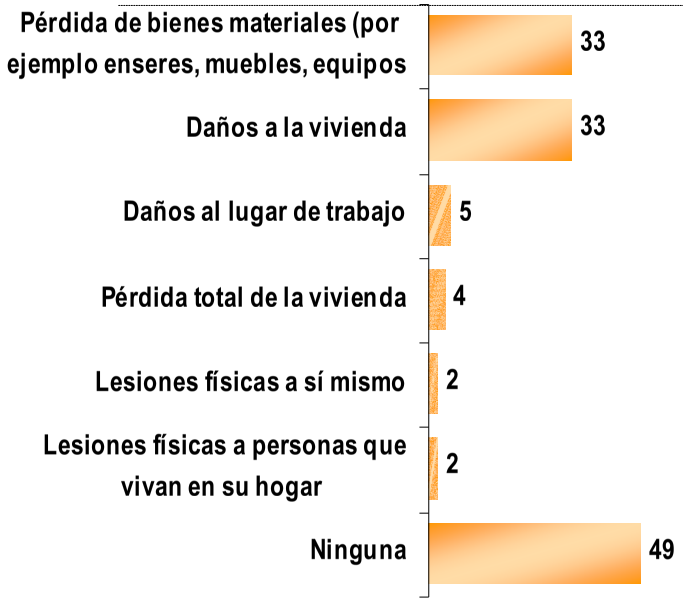

	TOTAL	ESTRATO			
		Estrato 1	Estrato 2	Estrato 3	Estrato 4 y 5
Base: encuestados que han vivido eventos de emergencias: 333	333	77	209	44	3
Pérdida de bienes materiales (por ejemplo enseres, muebles, equipos	33	32	37	14	67
Daños a la vivienda	33	39	34	14	33
Daños al lugar de trabajo	5	1	6	5	-
Pérdida total de la vivienda	4	3	5	-	-
Lesiones físicas a sí mismo	2	3	3	-	-
Lesiones físicas a personas que vivan en su hogar	2	3	2	2	-
Ninguna	49	43	46	73	33
		3	1	5	-

P6. ¿Qué pérdidas, tanto materiales como humanas, vivió usted durante la emergencia?

FOPAE

Evacuación temporal de la vivienda o lugar de trabajo

%

¿Tuvo que evacuar temporalmente su vivienda o su lugar de trabajo?

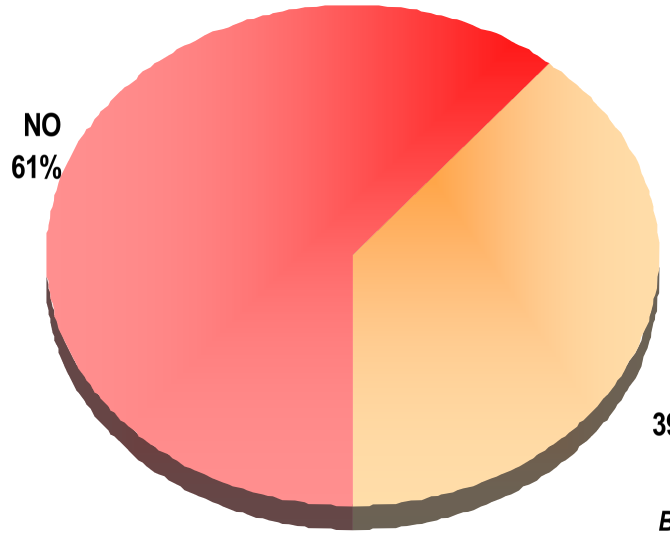

Base: encuestados que han vivido eventos de emergencias: 333

	ESTRATO			
	Estrato 1	*Estrato 2*	*Estrato 3*	*Estrato 4 y 5*
Base: encuestados que han vivido eventos de emergencias:	*77*	*209*	*44*	*3*
❖ Sí	*43*	*40*	*32*	*33*
❖ No	*57*	*60*	*68*	*67*

FOPAE

Medidas tomadas para prevenir el riesgo - terremotos

% Cuales medidas ha tomado para prevenir…
Terremotos
Trabajo / Hogar

Base: encuestados que se sienten expuestos a: 686



	ESTRATO			
	Estrato 1	Estrato 2	Estrato 3	Estrato 4 y 5
	107	410	163	6
Trasladarse a un lugar seguro	7	6	7	-
Provisión de linterna/fósforos/agua/comida/botiquín	4	1	5	17
Cursos/talleres sobre manejo de riesgos/accidentes	-	4	-	-
Reforzar construcción	-	1	4	-
Tener un botiquín	2	1	1	17
Bajar tacos	1	0	-	-
Tener cuidado (no dejar veladoras/no jugar/manipular con las	-	-	1	-
Tener extintor	-	-	1	-
Mantener las llaves a la mano	-	-	1	-
Construir un muro de contención	-	-	1	-
Ninguna	86	86	81	83
No sabe	3	1	1	-

Usted nos mencionó que se sentía expuesto a
P7. ¿Cuales medidas ha tomado para prevenir o prepararse para un / una…

FOPAE

Claridad de las instrucciones sobre que hacer durante un/una…

%

Terremoto
Trabajo / Hogar

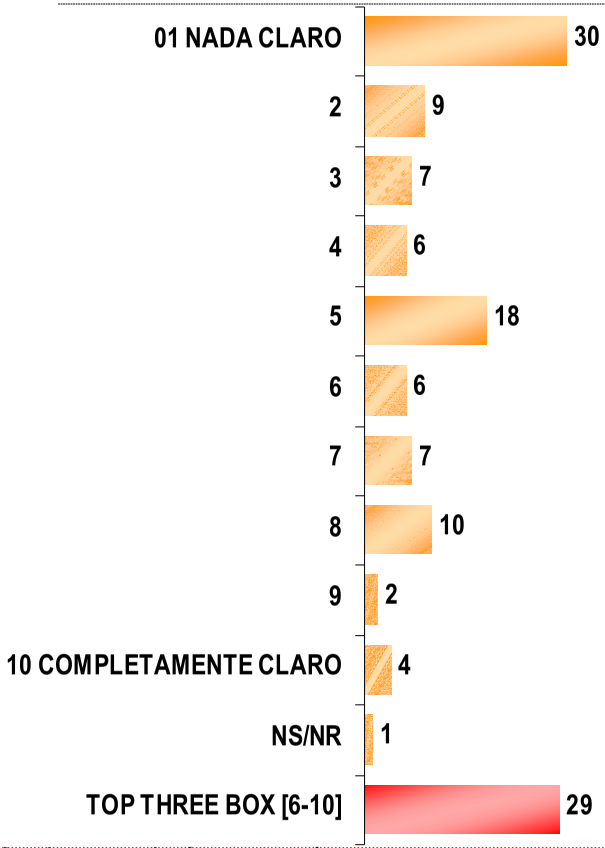

	ESTRATO			
	Estrato 1	Estrato 2	Estrato 3	Estrato 4 y 5
Base: encuestados que se sienten expuestos a: 686	107	410	163	6
01 NADA CLARO	38	31	23	-
2	13	9	7	-
3	5	8	5	-
4	6	6	5	-
5	16	16	27	16
6	3	7	6	17
7	5	7	10	33
8	6	9	13	-
9	2	2	-	17
10 COMPLETAMENTE CLARO	6	4	4	17
NS/NR	-	1	-	-
TOP THREE BOX [6-10]	22	30	33	84

Usted nos mencionó que se sentía expuesto a
P8. . ¿En una escala de 1 a 10 donde 1 es "nada claro" y 10 es "completamente claro", que tan claro tiene usted las instrucciones sobre que hacer durante un / una.....?

FOPAE

Medidas tomadas para prevenir el riesgo - inundaciones

% *Cuales medidas a tomado para prevenir…*
Inundaciones
Trabajo / Hogar

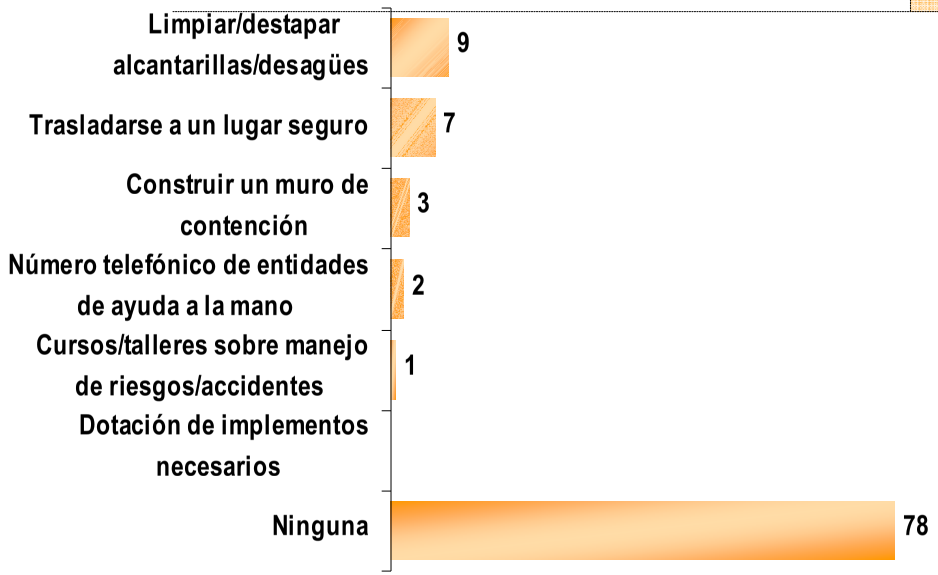

	ESTRATO			
	Estrato 1	*Estrato 2*	*Estrato 3*	*Estrato 4 y 5*
Base: encuestados que se sienten expuestos a: 508	*89*	*347*	*70*	*2*
Limpiar/destapar alcantarillas/desagües	*12*	*9*	*4*	*-*
Trasladarse a un lugar seguro	*8*	*8*	*1*	*-*
Construir un muro de contención	*4*	*2*	*2*	*50*
Número telefónico de entidades de ayuda a la mano	*2*	*2*	*-*	*-*
Cursos/talleres sobre manejo de riesgos/accidentes	*-*	*1*	*-*	*-*
Dotación de implementos necesarios	*1*	*0*	*-*	*-*
Ninguna	*74*	*76*	*92*	*50*
	-	*1*	*1*	*-*

Usted nos mencionó que se sentía expuesto a
P7. ¿Cuales medidas ha tomado para prevenir o prepararse para un / una…

FOPAE

Claridad de las instrucciones sobre que hacer durante un/una…

Inundación

Trabajo / Hogar

%

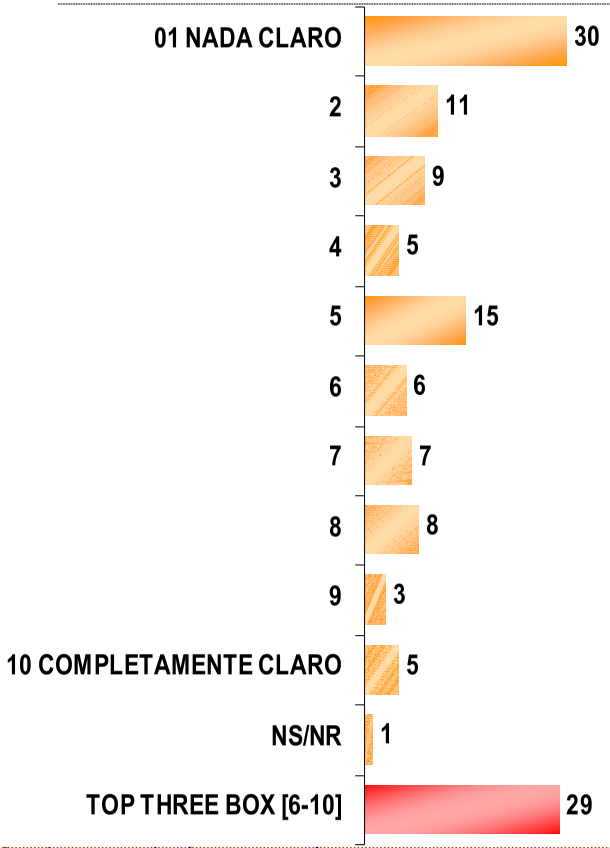

	ESTRATO			
	Estrato 1	Estrato 2	Estrato 3	Estrato 4 y 5
Base: encuestados que se sienten expuestos a: 508	89	347	70	2
01 NADA CLARO	36	28	27	50
2	11	12	7	-
3	7	9	13	-
4	3	6	6	50
5	18	15	14	-
6	7	5	7	-
7	6	7	6	-
8	7	8	10	-
9	2	2	6	-
10 COMPLETAMENTE CLARO	3	6	3	-
NS/NR	-	2	1	-
TOP THREE BOX [6-10]	25	30	33	-

Usted nos mencionó que se sentía expuesto a

P8. . ¿En una escala de 1 a 10 donde 1 es "nada claro" y 10 es "completamente claro", que tan claro tiene usted las instrucciones sobre que hacer durante un / una.....?

FOPAE

Medidas tomadas para prevenir el riesgo - deslizamientos

% Cuales medidas ha tomado para prevenir…

Deslizamiento

Trabajo / Hogar

Base: encuestados que se sienten expuestos a: 331

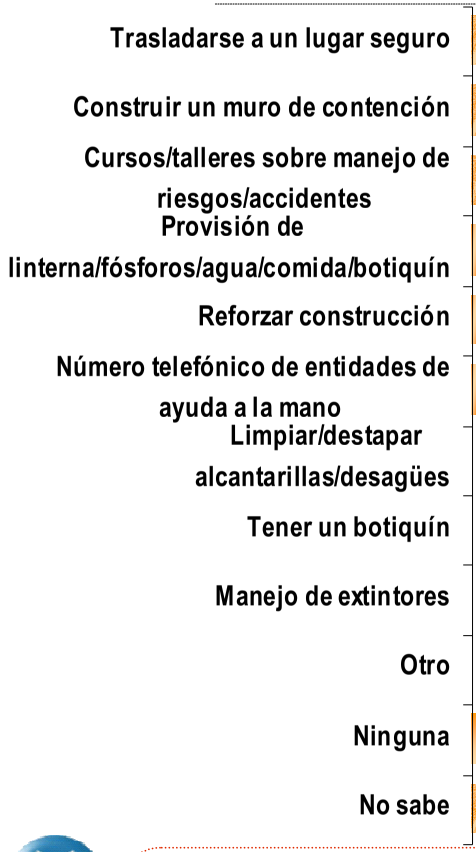

	ESTRATO			
	Estrato 1	Estrato 2	Estrato 3	Estrato 4 y 5
	121	193	15	2
Trasladarse a un lugar seguro	7	4	-	-
Construir un muro de contención	5	3	-	-
Cursos/talleres sobre manejo de riesgos/accidentes	1	3	-	-
Provisión de linterna/fósforos/agua/comida/botiquín	1	1	-	-
Reforzar construcción	-	1	-	-
Número telefónico de entidades de ayuda a la mano	1	1	-	-
Limpiar/destapar alcantarillas/desagües	1	-	-	-
Tener un botiquín	-	1	-	-
Manejo de extintores	-	1	-	-
Otro	-	1	-	-
Ninguna	83	81	100	100
No sabe	1	6	-	-

Usted nos mencionó que se sentía expuesto a
P7. ¿Cuales medidas ha tomado para prevenir o prepararse para un / una…

FOPAE

Claridad de las instrucciones sobre que hacer durante un/una…

Deslizamiento
Trabajo / Hogar

%

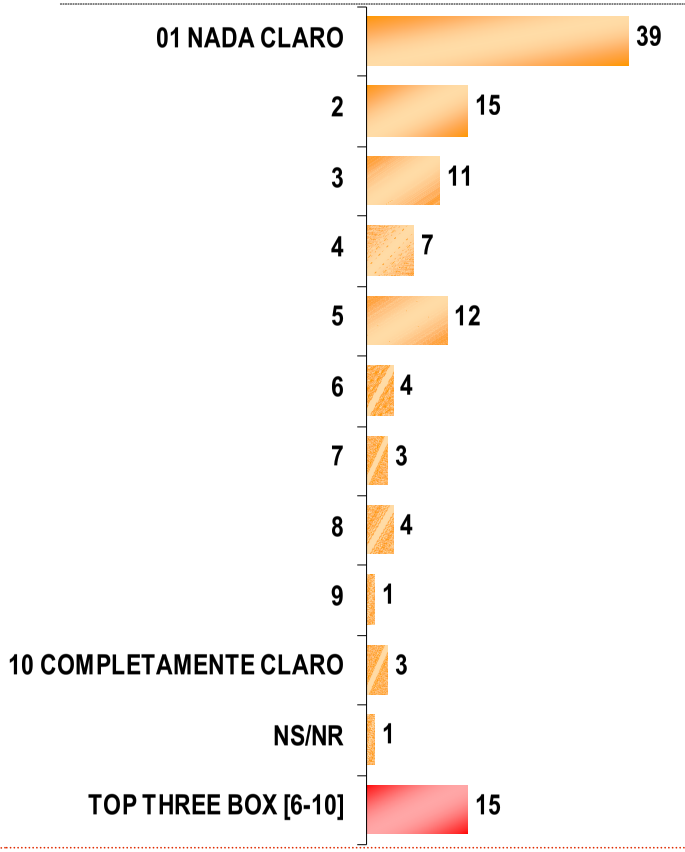

	ESTRATO			
	Estrato 1	Estrato 2	Estrato 3	Estrato 4 y 5
Base: encuestados que se sienten expuestos a: 331	131	193	15	2
01 NADA CLARO	42	36	60	100
2	11	17	20	-
3	8	13	-	-
4	7	8	6	-
5	13	12	7	-
6	6	3	-	-
7	2	4	-	-
8	3	4	7	-
9	2	-	-	-
10 COMPLETAMENTE CLARO	4	3	-	-
NS/NR	2	-	-	-
TOP THREE BOX [6-10]	19	14	7	-

Usted nos mencionó que se sentía expuesto a
P8. . ¿En una escala de 1 a 10 donde 1 es "nada claro" y 10 es "completamente claro", que tan claro tiene usted las instrucciones sobre que hacer durante un / una…..?

FOPAE

Medidas tomadas para prevenir el riesgo – incendios forestales

% *Cuales medidas a tomado para prevenir….*
Incendios Forestales
Trabajo / Hogar

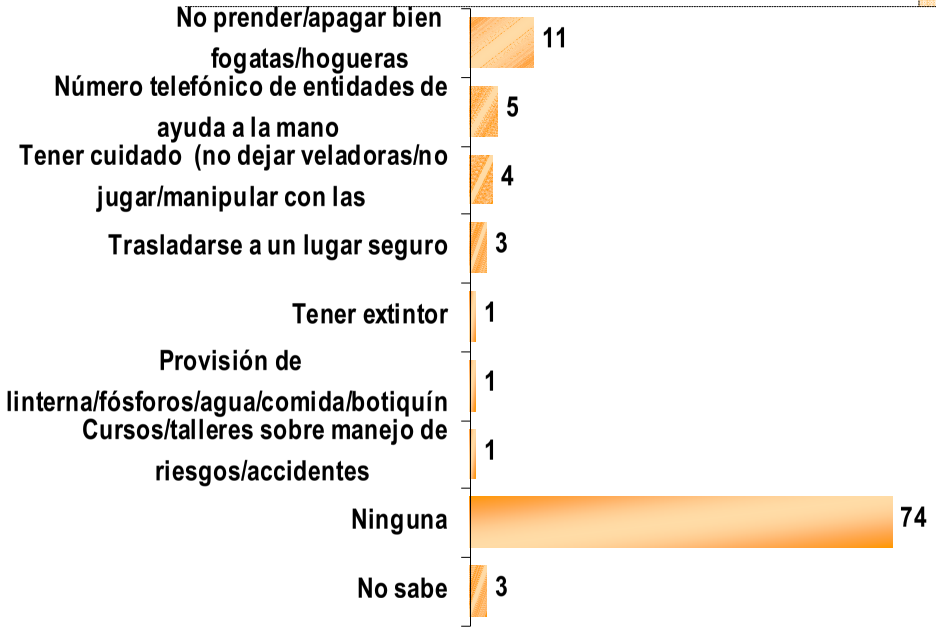

	ESTRATO			
	Estrato 1	*Estrato 2*	*Estrato 3*	*Estrato 4 y 5*
Base: encuestados que se sienten expuestos a: 158	*46*	*103*	*9*	*-*
No prender/apagar bien fogatas/hogueras	*9*	*13*	*11*	*-*
Número telefónico de entidades de ayuda a la mano	*9*	*4*	*-*	*-*
Tener cuidado (no dejar veladoras/no jugar/manipular con las	*4*	*4*	*-*	*-*
Trasladarse a un lugar seguro	*2*	*3*	*-*	*-*
Tener extintor	*-*	*2*	*-*	*-*
Provisión de linterna/fósforos/agua/comida/botiquín	*2*	*-*	*-*	*-*
Cursos/talleres sobre manejo de riesgos/accidentes	*-*	*1*	*-*	*-*
Ninguna	*74*	*73*	*89*	*-*
No sabe	*-*	*4*	*-*	*-*

Usted nos mencionó que se sentía expuesto a
P7. ¿Cuales medidas ha tomado para prevenir o prepararse para un / una…

FOPAE

Claridad de las instrucciones sobre que hacer durante un/una…

% Incendio Forestal
Trabajo / Hogar

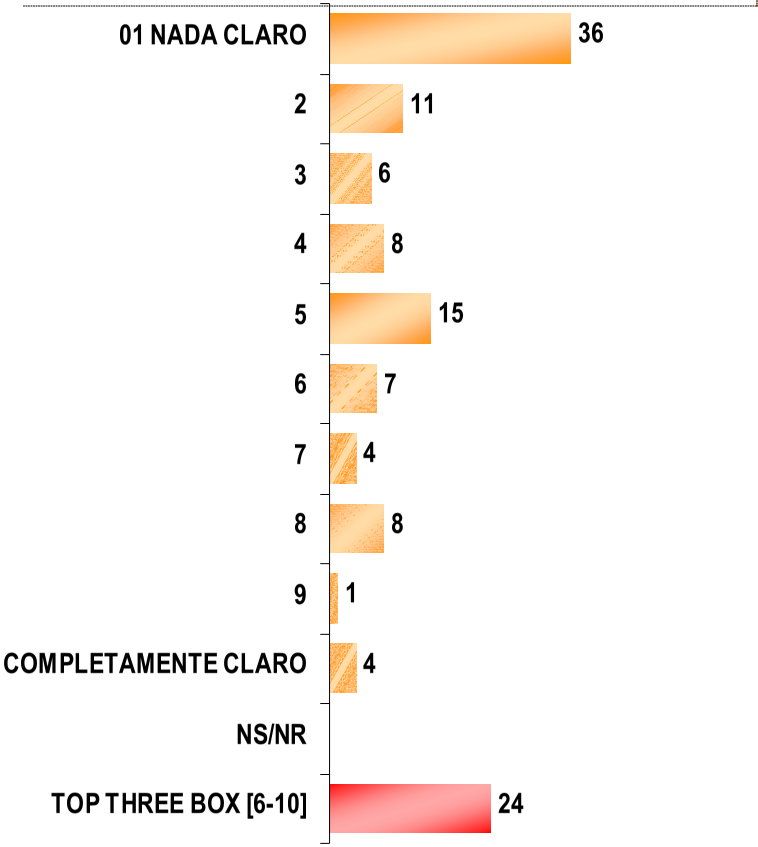

	ESTRATO			
	Estrato 1	Estrato 2	Estrato 3	Estrato 4 y 5
Base: encuestados que se sienten expuestos a: 158	46	103	9	-
01 NADA CLARO	28	37	56	-
2	11	11	11	-
3	6	6	11	-
4	9	9	-	-
5	20	13	11	-
6	4	9	-	-
7	2	4	11	-
8	9	9	-	-
9	2	-	-	-
10 COMPLETAMENTE CLARO	9	2	-	-
NS/NR	-	-	-	-
TOP THREE BOX [6-10]	26	24	11	0

Usted nos mencionó que se sentía expuesto a
P8. . ¿En una escala de 1 a 10 donde 1 es "nada claro" y 10 es "completamente claro", que tan claro tiene usted las instrucciones sobre que hacer durante un / una…..?

FOPAE

Medidas tomadas para prevenir el riesgo – incendios de casas o edificios

% **Cuales medidas ha tomado para prevenir…**

Incendios de Casas o Edificios

Trabajo / Hogar

Base: encuestados que se sienten expuestos a: 476

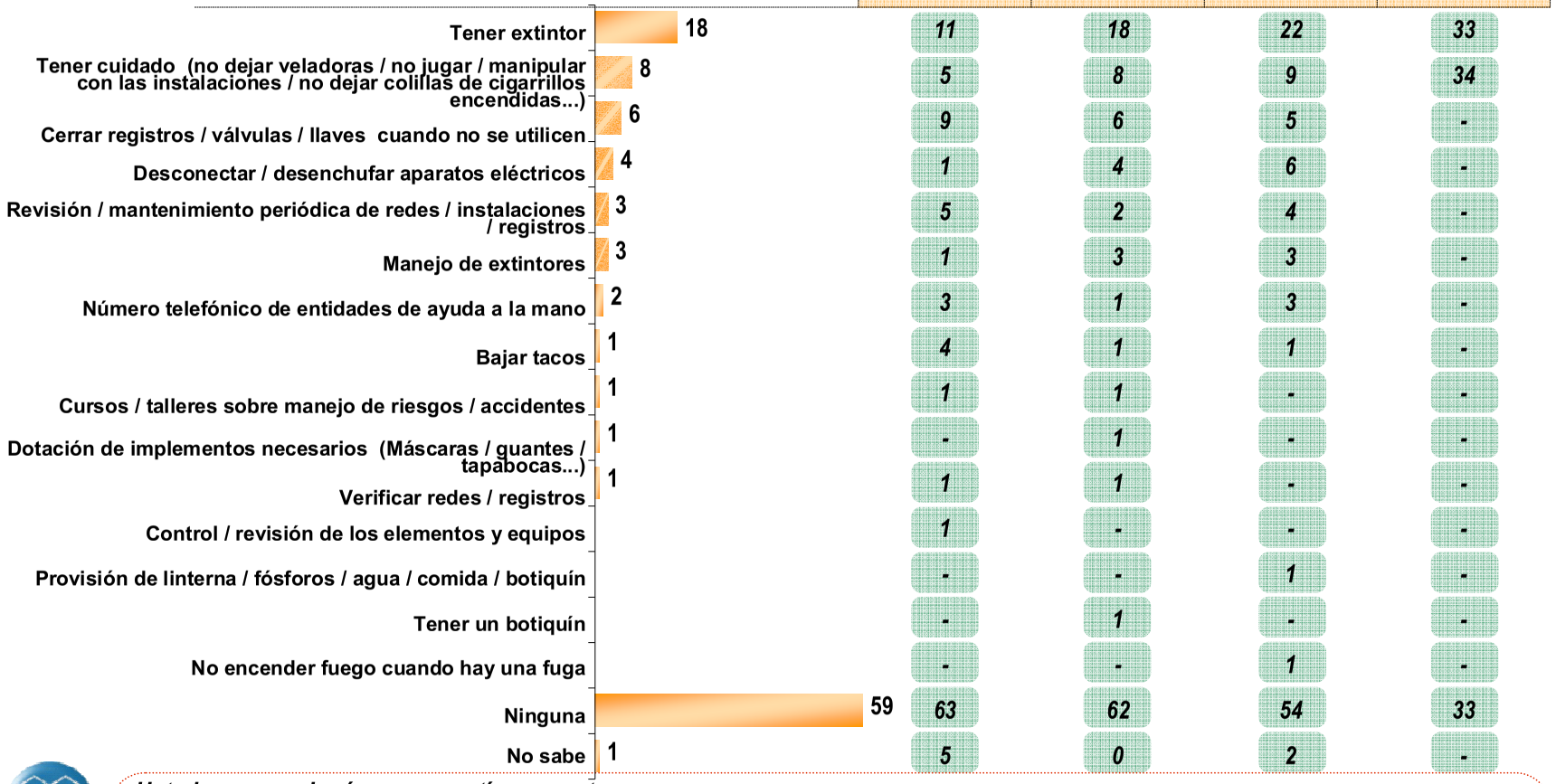

Usted nos mencionó que se sentía expuesto a

P7. ¿Cuales medidas ha tomado para prevenir o prepararse para un / una…

FOPAE

Claridad de las instrucciones sobre que hacer durante un/una…

Incendio de Casa o Edificio

Trabajo / Hogar

%

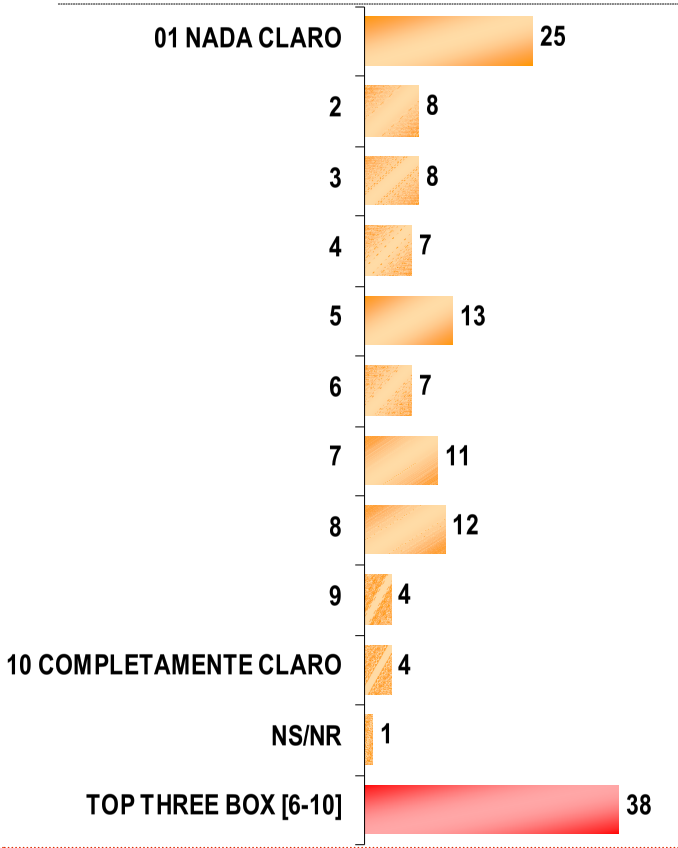

	ESTRATO			
	Estrato 1	Estrato 2	Estrato 3	Estrato 4 y 5
Base: encuestados que se sienten expuestos a: 476	75	276	119	6
01 NADA CLARO	28	27	20	16
2	10	9	6	-
3	5	7	11	16
4	13	6	3	17
5	13	12	16	-
6	7	8	6	-
7	4	10	19	17
8	8	13	9	17
9	1	3	5	17
10 COMPLETAMENTE CLARO	7	4	4	-
NS/NR	4	1	1	-
TOP THREE BOX [6-10]	31	39	44	51

Usted nos mencionó que se sentía expuesto a
P8. . ¿En una escala de 1 a 10 donde 1 es "nada claro" y 10 es "completamente claro", que tan claro tiene usted las instrucciones sobre que hacer durante un / una…..?

FOPAE

Medidas tomadas para prevenir el riesgo – explosiones no terroristas

% Cuales medidas ha tomado para prevenir…
Explosiones no Terroristas
Trabajo / Hogar

Base: encuestados que se sienten expuestos a: 177



	ESTRATO			
	Estrato 1	Estrato 2	Estrato 3	Estrato 4 y 5
	24	106	44	3
Tener extintor	-	3	5	-
Revisión/mantenimiento periódica de redes/instalaciones/registros	-	3	2	-
Trasladarse a un lugar seguro	4	2	2	-
Cerrar registros/válvulas/llaves cuando no se utilicen	-	1	3	-
Control/revisión de los elementos y equipos	-	1	2	-
Verificar redes/registros	-	1	2	-
Número telefónico de entidades de ayuda a la mano	-	1	2	-
Cursos/talleres sobre manejo de riesgos/accidentes	-	1	-	-
Provisión de linterna/fósforos/agua/comida/botiquín	-	1	-	-
Manejo de extintores	-	1	-	-
Ninguna	92	86	82	100
No sabe	4	1	-	-

Usted nos mencionó que se sentía expuesto a
P7. ¿Cuales medidas ha tomado para prevenir o prepararse para un / una…

FOPAE

Claridad de las instrucciones sobre que hacer durante un/una…

Explosión no Terrorista

Trabajo / Hogar

%

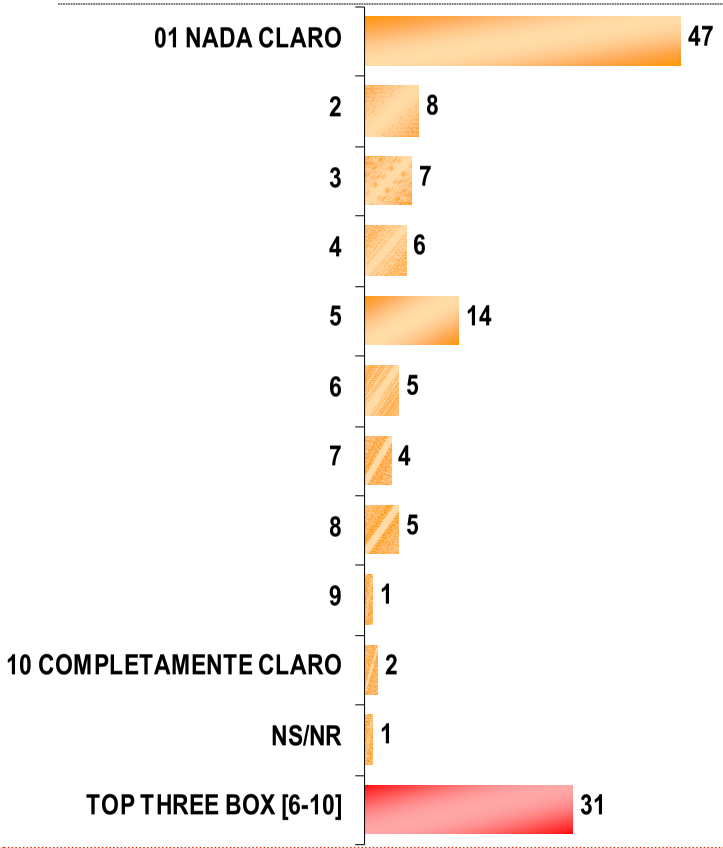

	ESTRATO			
	Estrato 1	Estrato 2	Estrato 3	Estrato 4 y 5
Base: encuestados que se sienten expuestos a: 177	24	106	44	3
01 NADA CLARO	46	51	36	67
2	9	9	2	-
3	4	5	14	-
4	4	5	9	33
5	21	12	16	-
6	8	4	7	-
7	4	5	2	-
8	4	5	7	-
9	-	1	2	-
10 COMPLETAMENTE CLARO	-	3	-	-
NS/NR	-	-	5	-
TOP THREE BOX [6-10]	16	18	18	-

Usted nos mencionó que se sentía expuesto a
P8. . ¿En una escala de 1 a 10 donde 1 es "nada claro" y 10 es "completamente claro", que tan claro tiene usted las instrucciones sobre que hacer durante un / una…..?

FOPAE

Medidas tomadas para prevenir el riesgo – derrames de sustancias peligrosas

% **Cuales medidas ha tomado para prevenir…**
Derrames de Sustancias Peligrosas
Trabajo / Hogar

Base: encuestados que se sienten expuestos a: 76

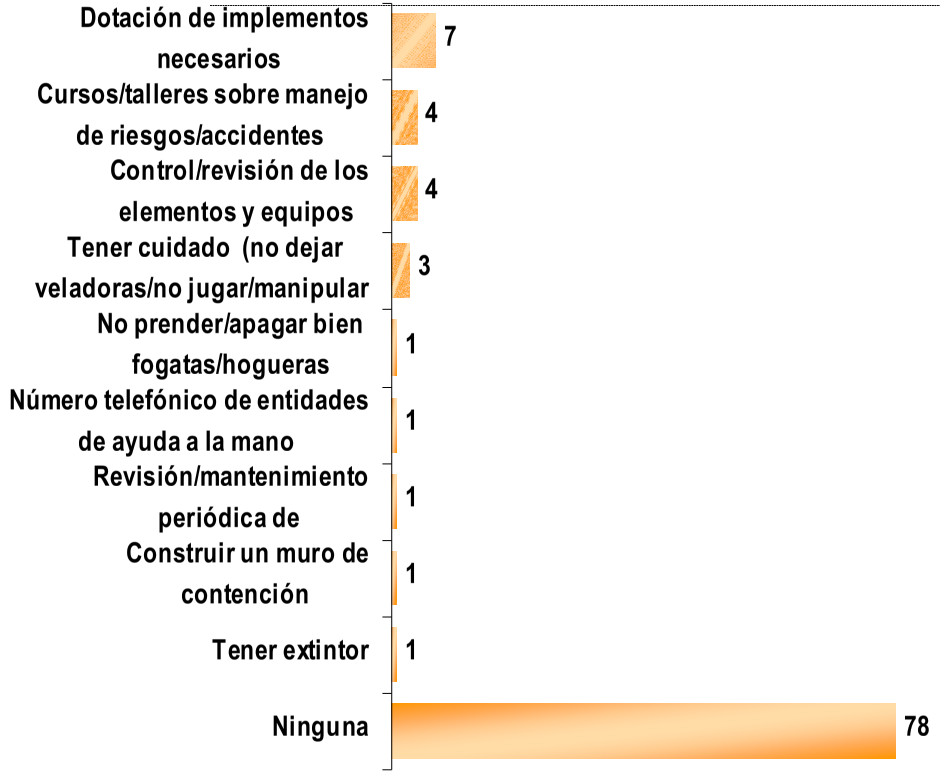

	ESTRATO			
	Estrato 1	Estrato 2	Estrato 3	Estrato 4 y 5
	11	43	22	-
Dotación de implementos necesarios	9	5	9	-
Cursos/talleres sobre manejo de riesgos/accidentes	-	7	-	-
Control/revisión de los elementos y equipos	-	7	-	-
Tener cuidado (no dejar veladoras/no jugar/manipular	-	5	-	-
No prender/apagar bien fogatas/hogueras	-	-	5	-
Número telefónico de entidades de ayuda a la mano	9	-	-	-
Revisión/mantenimiento periódica de	-	2	-	-
Construir un muro de contención	9	-	-	-
Tener extintor	9	-	-	-
Ninguna	73	74	86	-

Usted nos mencionó que se sentía expuesto a
P7. ¿Cuales medidas ha tomado para prevenir o prepararse para un / una…

FOPAE

Claridad de las instrucciones sobre que hacer durante un/una…

Derrame de Sustancias Peligrosas

%

Trabajo / Hogar

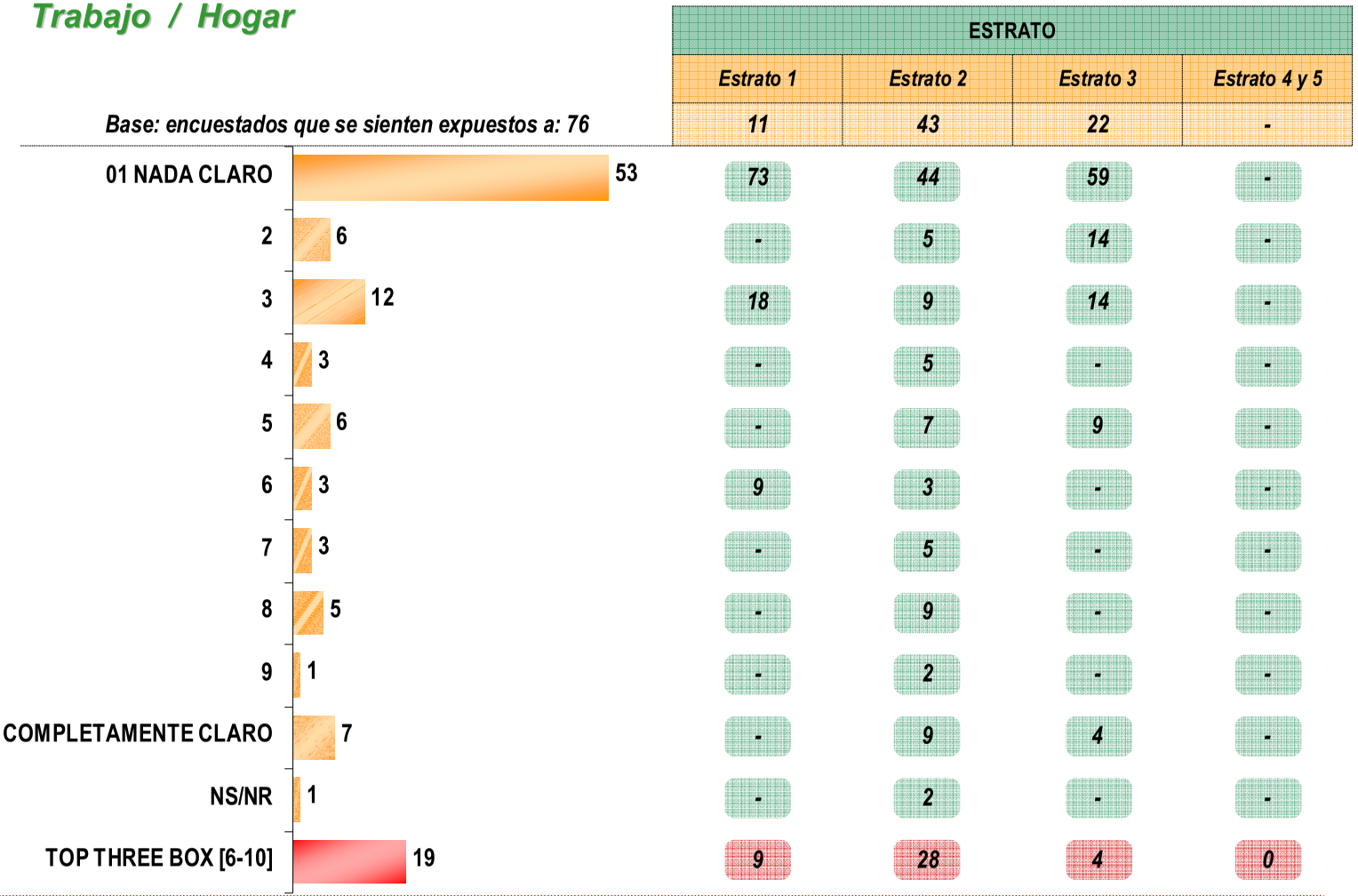

Usted nos mencionó que se sentía expuesto a
P8. . ¿En una escala de 1 a 10 donde 1 es "nada claro" y 10 es "completamente claro", que tan claro tiene usted las instrucciones sobre que hacer durante un / una…..?

FOPAE

Medidas tomadas para prevenir el riesgo – fugas de gas

% Cuales medidas ha tomado para prevenir…

Fugas de Gas

Trabajo / Hogar

Base: encuestados que se sienten expuestos a: 642



	ESTRATO			
	Estrato 1	Estrato 2	Estrato 3	Estrato 4 y 5
	93	395	151	3
Cerrar registros/válvulas/llaves cuando no se utilicen	38	35	38	33
Revisión/mantenimiento periódica de	17	13	21	33
Número telefónico de entidades de ayuda a la mano	12	7	7	-
Tener extintor	2	1	3	-
No encender fuego cuando hay una fuga	3	1	-	-
Tener cuidado (no dejar veladoras/no jugar/manipular	1	1	-	-
Cursos/talleres sobre manejo de riesgos/accidentes	-	0	1	-
Verificar redes/registros	-	1	1	-
Trasladarse a un lugar seguro	1	0	1	-
Dotación de implementos necesarios	1	0	-	-
Bajar tacos	-	1	-	-
Ninguna	39	47	39	67
No sabe	3	2	-	-

Usted nos mencionó que se sentía expuesto a
P7. ¿Cuales medidas ha tomado para prevenir o prepararse para un / una…

FOPAE

Claridad de las instrucciones sobre que hacer durante un/una…

% Fugas de Gas
Trabajo / Hogar

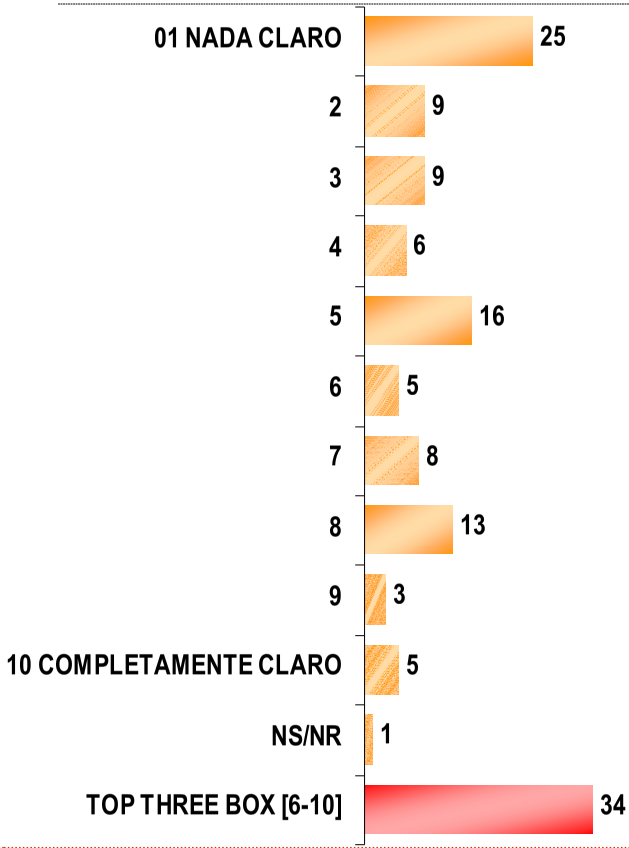

	ESTRATO			
	Estrato 1	Estrato 2	Estrato 3	Estrato 4 y 5
Base: encuestados que se sienten expuestos a: 642	93	395	151	3
01 NADA CLARO	30	26	20	34
2	9	10	8	-
3	11	9	9	-
4	5	7	3	-
5	14	15	19	-
6	4	5	5	33
7	3	7	12	-
8	15	12	16	33
9	1	3	3	-
10 COMPLETAMENTE CLARO	8	5	5	-
NS/NR	-	1	-	-
TOP THREE BOX [6-10]	31	33	41	66

Usted nos mencionó que se sentía expuesto a
P8. . ¿En una escala de 1 a 10 donde 1 es "nada claro" y 10 es "completamente claro", que tan claro tiene usted las instrucciones sobre que hacer durante un / una…..?

FOPAE

Cuadro de resumen: Prevención vs. Calificación

%



FOPAE

Quien debe tomar medidas de prevención/atención frente a las amenazas

% Quién debe tomar medidas de prevención



	ESTRATO			
	Estrato 1	Estrato 2	Estrato 3	Estrato 4 y 5
	209	769	251	13
Bomberos	51	53	57	38
Alcaldía Local	41	41	44	31
Cruz Roja	47	38	42	23
Dirección de Prevención y Atención de Emergencias - DPAE	41	38	37	38
Alcaldía Mayor	42	37	36	38
Defensa Civil	41	35	37	23
Gobierno Nacional	43	35	31	31
Usted Mismo	37	32	38	38
Comunidad	32	30	28	23
Policía	31	29	28	8
Secretaria de Salud	28	28	25	15
Empresas de servicios públicos	21	24	23	8
Instituto de Desarrollo Urbano - IDU	14	15	10	-
No Sabe	2	2	-	-

P9. ¿De la siguiente lista, quien o quienes cree usted que deben tomar medidas de prevención y / o atención frente a las amenazas mencionadas anteriormente?

FOPAE

ALCALDÍA MAYOR DE BOGOTÁ
SECRETARÍA DE GOBIERNO

II. Acción institucional en el manejo del riesgo - vivienda y lugar de trabajo

Centro Nacional de Consultoría.com

FOPAE

Calificación de las políticas y programas del distrito respecto al manejo del riesgo.

%

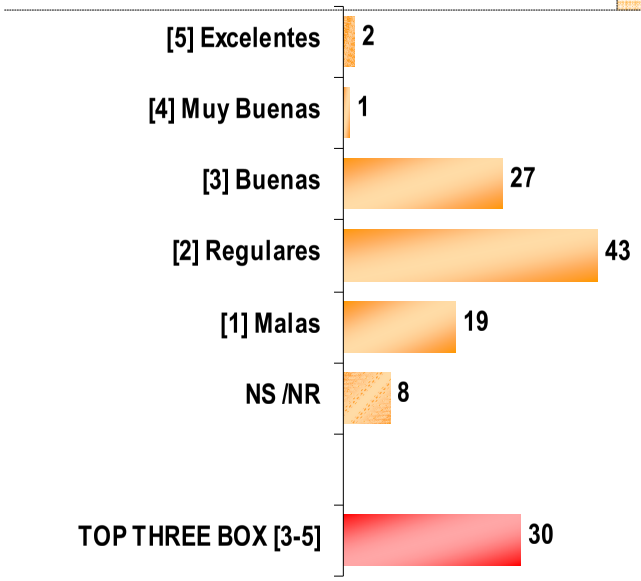

	ESTRATO			
	Estrato 1	Estrato 2	Estrato 3	Estrato 4 y 5
	209	769	251	13
[5] Excelentes	2	3	3	-
[4] Muy Buenas	1	1	1	-
[3] Buenas	30	26	27	8
[2] Regulares	42	43	40	62
[1] Malas	19	21	16	15
NS /NR	6	6	13	15
TOP THREE BOX [3-5]	33	30	31	8

Ahora vamos a hablar un poco sobre sus percepciones en cuanto a las Políticas y programas del Distrito respecto al manejo del riesgo.
P10. ¿En su opinión, como calificaría las acciones del Distrito en el cuanto al tema de prevención de riesgos y emergencias? Las calificaría como:

FOPAE

Conocimiento sobre actividades del distrito para prevenir riesgos

% Respondieron Sí

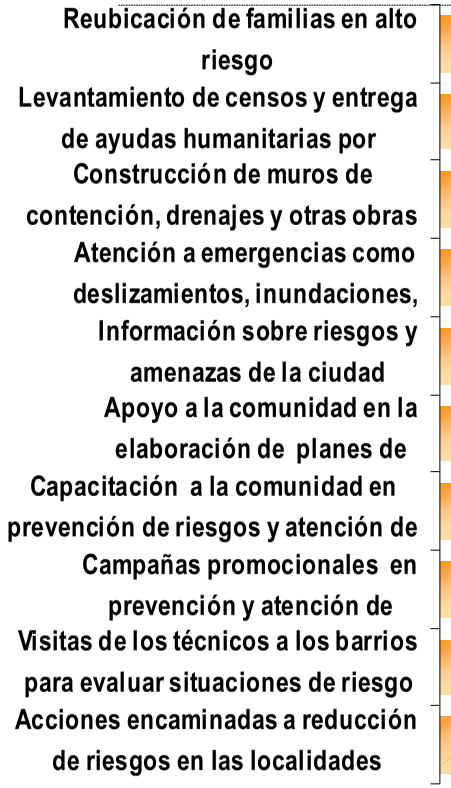

	ESTRATO			
	Estrato 1	Estrato 2	Estrato 3	Estrato 4 y 5
	209	769	251	13
Reubicación de familias en alto riesgo	47	38	35	46
Levantamiento de censos y entrega de ayudas humanitarias por	36	34	34	31
Construcción de muros de contención, drenajes y otras obras	35	33	20	15
Atención a emergencias como deslizamientos, inundaciones,	29	28	34	46
Información sobre riesgos y amenazas de la ciudad	23	28	30	38
Apoyo a la comunidad en la elaboración de planes de	28	21	18	15
Capacitación a la comunidad en prevención de riesgos y atención de	22	24	18	23
Campañas promocionales en prevención y atención de	19	23	21	23
Visitas de los técnicos a los barrios para evaluar situaciones de riesgo	29	19	14	-
Acciones encaminadas a reducción de riesgos en las localidades	17	19	18	23

P.11 Le vamos a leer una lista de algunas de las actividades que han venido siendo desarrolladas por la Administración Distrital para prevenir o reducir los riesgos en la ciudad de Bogotá. Por favor díganos si usted está familiarizado o no, con cada actividad.

FOPAE

Calificación de las actividades del distrito para prevenir riesgos

%

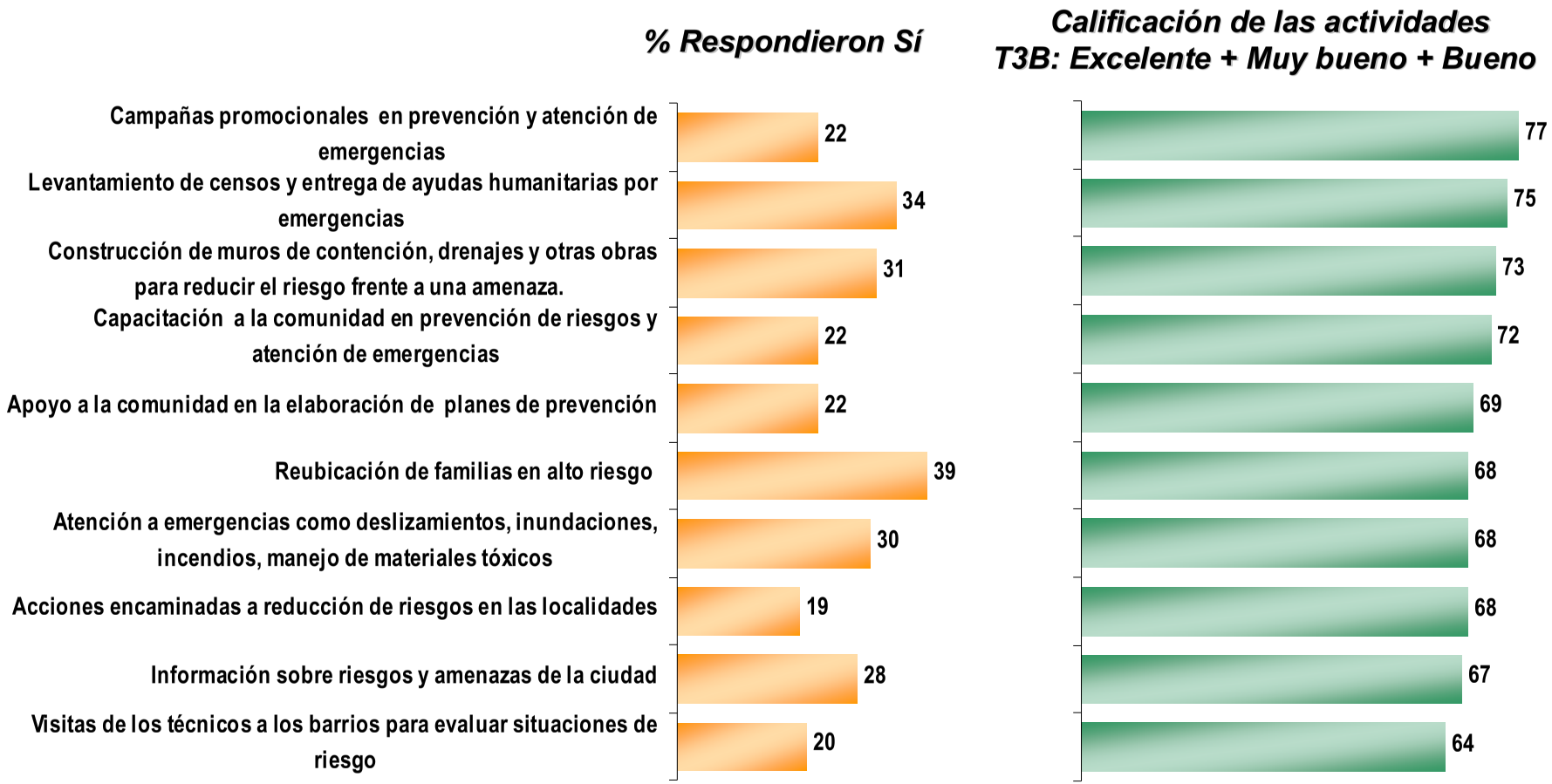

P.11 Le vamos a leer una lista de algunas de las actividades que han venido siendo desarrolladas por la Administración Distrital para prevenir o reducir los riesgos en la ciudad de Bogotá. Por favor díganos si usted está familiarizado o no, con cada actividad.
P12. Utilizando una escala de 1 a 5 en donde 5 es "Excelente Y 1 es "Malo"", por favor califique la calidad general de las actividades que usted mencionó anteriormente.

FOPAE

Conocimiento de las entidades que actualmente trabajan en prevención y atención de emergencias

% que si conoce la entidad

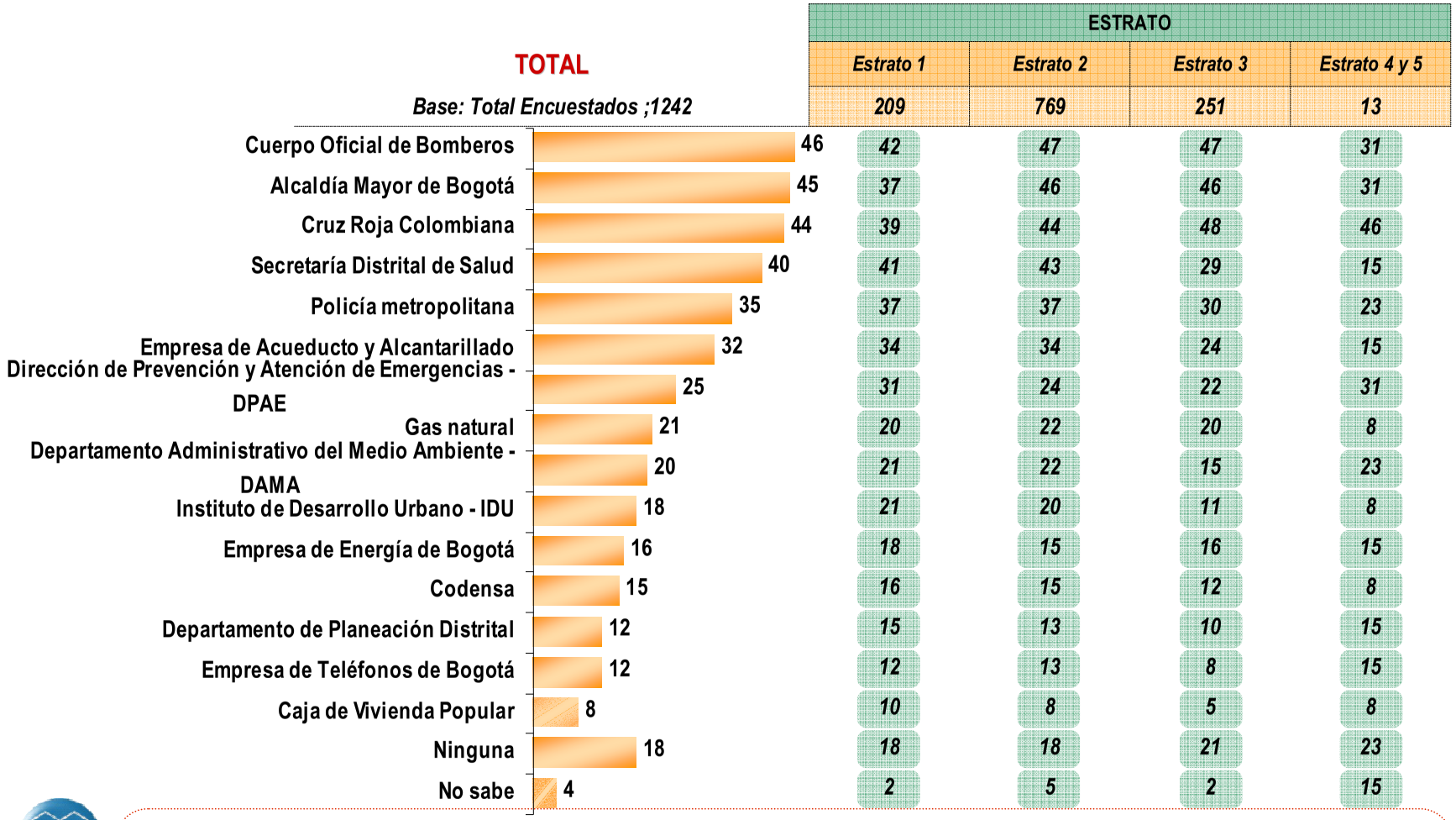

P13. Le vamos a leer una lista de entidades. Por favor díganos si usted sabía que actualmente se adelantan trabajos en cuanto a prevención y atención de emergencias en cada una de estas entidades. Empecemos. ¿Sabía usted que [LEER ENTIDAD] actualmente adelantan trabajos en cuanto a prevención y atención de emergencias?

FOPAE

Necesidad de uso del servicio de bomberos

%

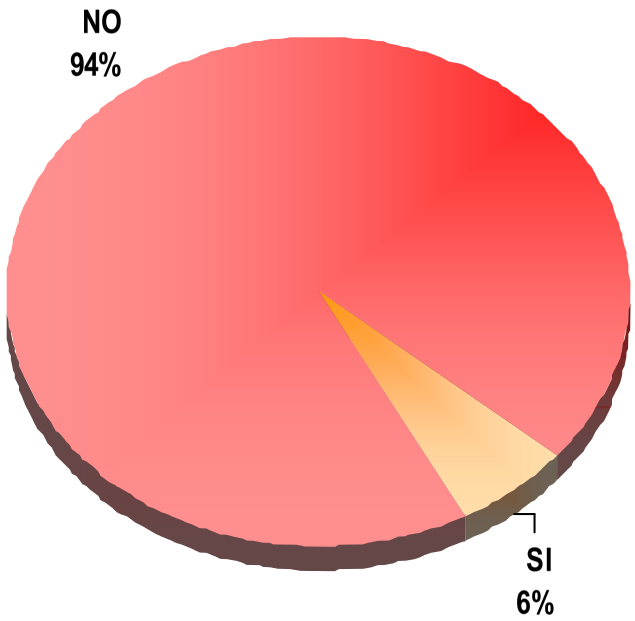

Base: Total Encuestados: 1242

	ESTRATO			
	Estrato 1	Estrato 2	Estrato 3	Estrato 4 y 5
	209	769	251	13
❖ Sí	8	6	4	8
❖ No	92	94	96	92

P14. ¿Usted ha necesitado del servicio de bomberos durante los últimos 3 años, ya sea en su hogar o lugar de trabajo?

FOPAE

Calificación del servicio de bomberos

%

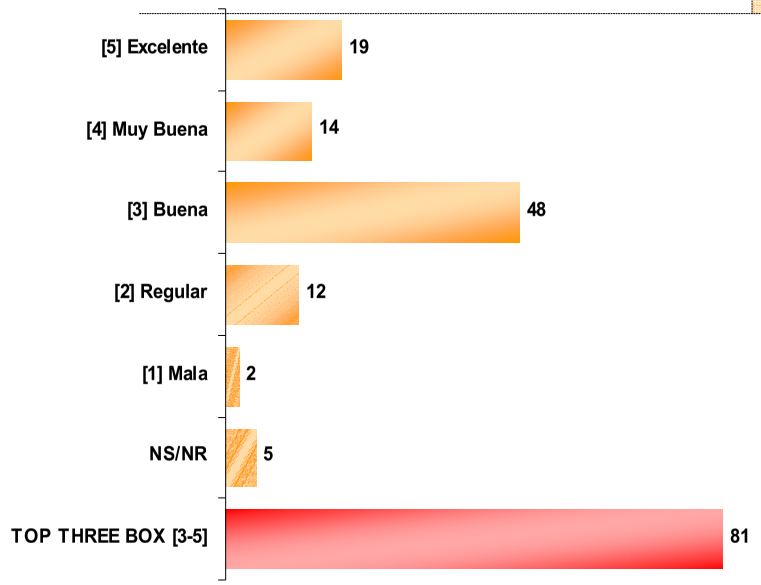

	ESTRATO			
	Estrato 1	Estrato 2	Estrato 3	Estrato 4 y 5
	209	769	251	13
[5] Excelente	23	20	12	8
[4] Muy Buena	13	15	11	23
[3] Buena	48	46	57	31
[2] Regular	12	13	9	8
[1] Mala	1	2	3	15
NS/NR	3	4	8	15
TOP THREE BOX [3-5]	84	81	80	62

P14a. Por favor utilice una escala de 1 a 5 en donde 1 es "Malo" y 5 es "Excelente" para calificar el servicio de bomberos. No importa si usted ha hecho uso o no, del servicio de bomberos, solo queremos conocer su percepción sobre este servicio.

FOPAE

Conocimiento sobre existencia de los Comités Locales de Emergencias

%

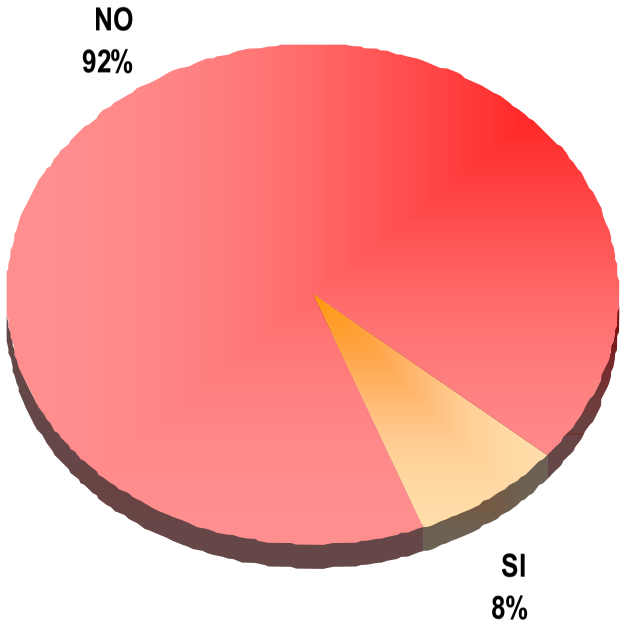

Base: Total Encuestados: 1242

	ESTRATO			
	Estrato 1	*Estrato 2*	*Estrato 3*	*Estrato 4 y 5*
	209	*769*	*251*	*13*
❖ Sí	*11*	*7*	*6*	*-*
❖ No	*89*	*93*	*94*	*100*

P15. ¿Conoce usted los Comités Locales de Emergencias?

FOPAE

Conocimiento de la Dirección de Prevención y Atención de Emergencias - DPAE

%

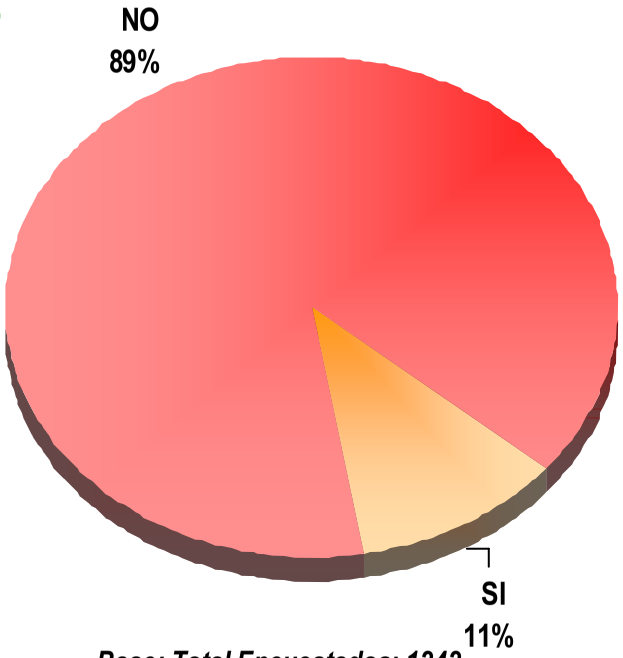

Base: Total Encuestados: 1242

	ESTRATO			
	Estrato 1	Estrato 2	Estrato 3	Estrato 4 y 5
	209	769	251	13
❖ Sí	15	11	10	15
❖ No	85	89	90	85

P14b. ¿Conoce usted a la Dirección de Prevención y Atención de Emergencias DPAE?

FOPAE

ALCALDÍA MAYOR DE BOGOTÁ
SECRETARÍA DE GOBIERNO

III. Participación ciudadana en la gestión del riesgo

Centro Nacional de Consultoría.com

FOPAE

Percepción sobre el origen de las amenazas - terremotos

%

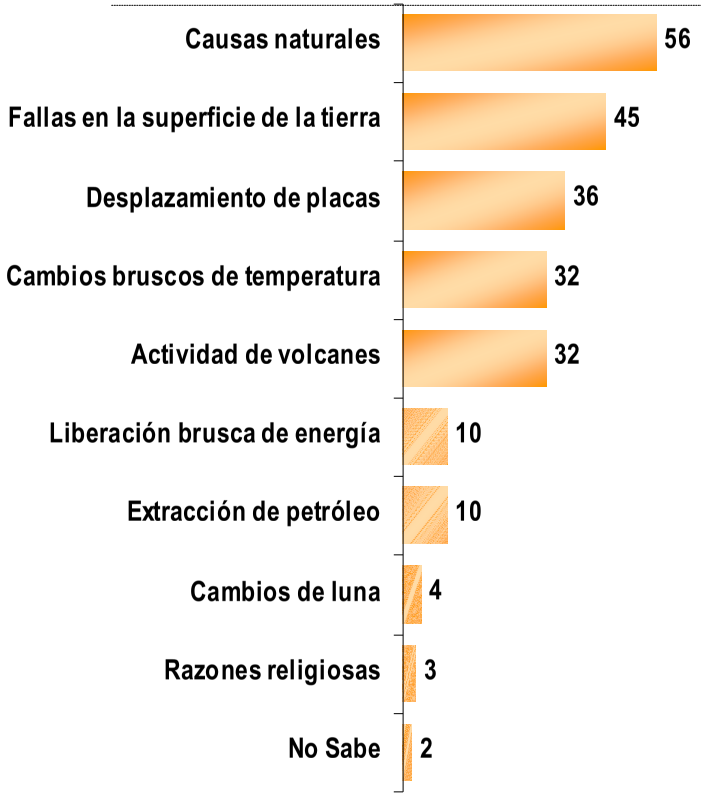

	ESTRATO			
	Estrato 1	Estrato 2	Estrato 3	Estrato 4 y 5
	209	769	251	13
Causas naturales	54	57	54	46
Fallas en la superficie de la tierra	46	44	44	62
Desplazamiento de placas	33	34	45	62
Cambios bruscos de temperatura	38	32	28	15
Actividad de volcanes	37	30	33	31
Liberación brusca de energía	12	10	7	23
Extracción de petróleo	11	9	10	8
Cambios de luna	4	4	2	-
Razones religiosas	2	3	3	-
No Sabe	3	2	2	-

P16. Para cada una de las amenazas listadas en esta tarjeta se incluyen unas posibles causas de origen. Por favor díganos con cuales está usted de acuerdo. Empecemos con el evento de un terremoto. ¿Cuales cree usted que son las causas de origen de esta amenaza?

FOPAE

Percepción sobre el origen de las amenazas - inundaciones

%



	ESTRATO			
	Estrato 1	Estrato 2	Estrato 3	Estrato 4 y 5
	209	769	251	13
Falta de alcantarillado	79	79	79	62
Incremento de lluvias	77	76	79	85
Exceso de basuras en cauces de ríos	68	66	59	54
Deterioro de cuencas de ríos y quebradas	39	39	35	46
Descuido de las personas	40	34	31	23
Razones naturales	19	19	22	23
Cambios de temperatura	15	15	14	8
Cambios de luna	2	2	1	-
Cambios de temperatura	0	1	0	-

P16. Para cada una de las amenazas listadas en esta tarjeta se incluyen unas posibles causas de origen. Por favor díganos con cuales está usted de acuerdo. Empecemos con el evento de un terremoto. ¿Cuales cree usted que son las causas de origen de esta amenaza?

FOPAE

Percepción sobre el origen de las amenazas - deslizamientos

%



	ESTRATO			
	Estrato 1	Estrato 2	Estrato 3	Estrato 4 y 5
	209	769	251	13
Aguaceros fuertes	78	76	71	69
Viviendas en las laderas	63	63	66	38
Construcciones ilegales	56	56	52	69
Grietas o fallas del terreno	48	50	47	46
Fallas en la construcción de viviendas	53	49	46	38
Exceso de basuras en ríos	31	32	27	-
Descuido de las personas	33	30	24	23
Descuido de las autoridades	30	28	29	8
Razones religiosas	0	1	2	-

P16. Para cada una de las amenazas listadas en esta tarjeta se incluyen unas posibles causas de origen. Por favor díganos con cuales está usted de acuerdo. Empecemos con el evento de un terremoto. ¿Cuales cree usted que son las causas de origen de esta amenaza?

FOPAE

Percepción sobre el origen de las amenazas - incendios

%



	TOTAL	ESTRATO			
		Estrato 1	Estrato 2	Estrato 3	Estrato 4 y 5
Base: Total Encuestados ;1242	1242	209	769	251	13
Descuido de las personas	90	93	89	90	92
Manos criminales	62	65	62	61	46
Manejo de pólvora	61	60	62	61	38
Manejo inadecuado de químicos	41	36	41	45	46
Calor extremo	34	36	34	31	15
Cambios de temperatura	22	21	23	21	8
Razones naturales	18	16	18	21	15
Intereses económicos	8	8	9	9	-
Razones religiosas	2	1	2	2	-
No Sabe		-	1	-	-

P16. Para cada una de las amenazas listadas en esta tarjeta se incluyen unas posibles causas de origen. Por favor díganos con cuales está usted de acuerdo. Empecemos con el evento de un terremoto. ¿Cuales cree usted que son las causas de origen de esta amenaza?

FOPAE

Percepción sobre el origen de las amenazas – explosiones industriales

%



	ESTRATO			
	Estrato 1	Estrato 2	Estrato 3	Estrato 4 y 5
	209	769	251	13
Cortos circuitos	80	78	84	62
Descuido de las personas	59	62	59	77
Inexperiencia en el manejo de químicos	46	51	49	54
Fugas de gas	51	49	51	46
Manos criminales	44	41	42	8
Acciones terroristas	43	39	41	15
Deficiencias en las industrias	32	28	28	31
Industrias ilegales	21	24	26	31
Cambios de temperatura	14	10	7	-
No Sabe	1	1	1	-

P16. Para cada una de las amenazas listadas en esta tarjeta se incluyen unas posibles causas de origen. Por favor díganos con cuales está usted de acuerdo. Empecemos con el evento de un terremoto. ¿Cuales cree usted que son las causas de origen de esta amenaza?

FOPAE

Percepción sobre el origen de las amenazas – derrames de sustancias peligrosas

%



	ESTRATO			
	Estrato 1	Estrato 2	Estrato 3	Estrato 4 y 5
	209	769	251	13
Transporte poco seguro	56	52	61	62
Mal manejo de productos químicos	55	55	50	46
Deficiencias de almacenamiento	44	52	53	54
Falta de medidas de precaución	38	46	45	62
Fallas de las personas	47	44	43	54
Acciones terroristas	38	45	42	31
Inexperiencia de las industrias	29	29	29	23
Poca información	27	30	26	15
Desconocimiento de los técnicos	28	29	27	23
Ninguno	2	1	1	-
No Sabe	4	1	2	-

P16. Para cada una de las amenazas listadas en esta tarjeta se incluyen unas posibles causas de origen. Por favor díganos con cuales está usted de acuerdo. Empecemos con el evento de un terremoto. ¿Cuales cree usted que son las causas de origen de esta amenaza?

Participación en actividades sobre el manejo de riesgos y desastres naturales

%

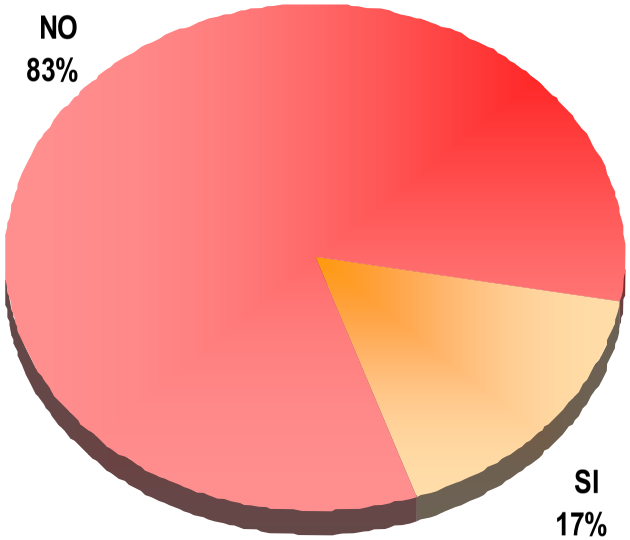

Base: Total Encuestados: 1242

	ESTRATO			
	Estrato 1	Estrato 2	Estrato 3	Estrato 4 y 5
	209	769	251	13
❖ Sí	11	17	22	38
❖ No	89	83	78	62

P17. ¿Usted ha participado en actividades sobre el manejo de riesgos y desastres naturales como brigadas, Comités, Simulacros etc.?

FOPAE

Disposición a participar en actividades sobre el manejo de riesgos y desastres naturales

%

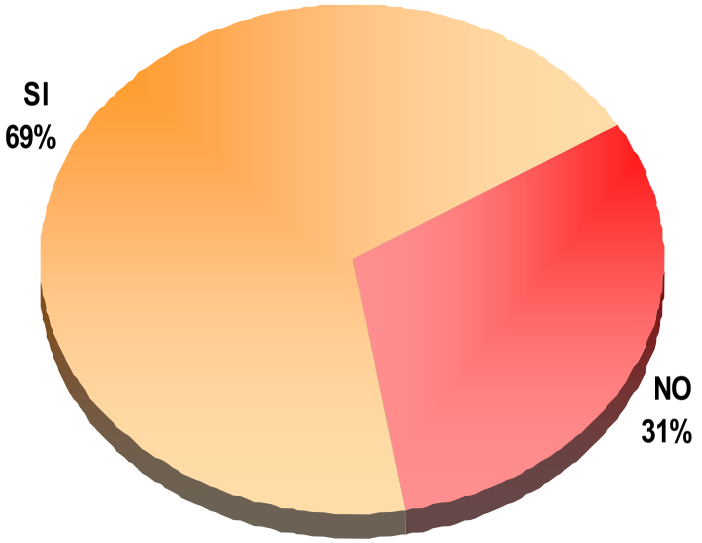

Base: Total Encuestados: 1242

	ESTRATO			
	Estrato 1	Estrato 2	Estrato 3	Estrato 4 y 5
	209	769	251	13
❖ Sí	72	70	64	77
❖ No	28	30	36	23

P17a. ¿Estaría usted dispuesto a participar en actividades ... sobre el manejo de riesgos como brigadas, Comités, Simulacros etc.?

FOPAE

Actividades en las cuales le gustaría participar

%



	ESTRATO			
	Estrato 1	Estrato 2	Estrato 3	Estrato 4 y 5
	151	539	161	10
Capacitación en prevención y atención de emergencias	48	50	56	50
Brigadas de emergencias	41	36	39	30
Campañas de promoción de prevención de riesgos	13	20	20	20
Reuniones barriales para manejo de prevención y atención	22	19	12	10
Comité Local de Emergencias	21	17	14	40
Elaboración de proyectos de prevención y atención de emergencias	15	14	14	10
Distribución de materiales impresos entre la comunidad	11	12	9	10
Recolección de información sobre situaciones de riesgo	6	11	6	-
Elaboración de materiales audiovisuales e impresos	5	7	5	-
Ninguno	1	-	1	-

P17b. De las siguientes actividades que aparecen en esta tarjeta, seleccione DOS actividades en las cuales le gustaría participar.

FOPAE

Percepción del papel a desempeñar en el manejo del riesgo

%

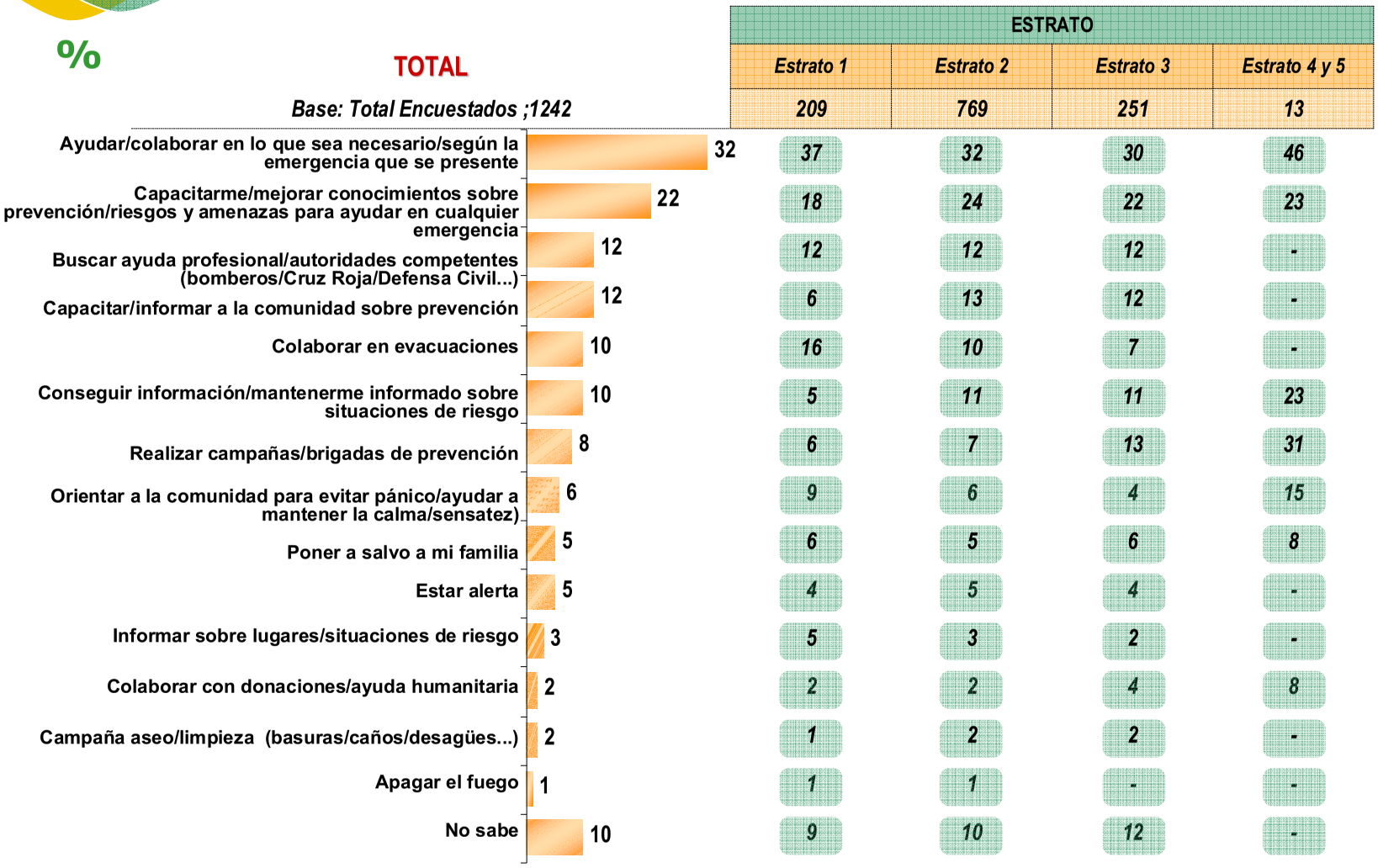

P17c. ¿Cuál cree que es su papel en el manejo del riesgo y la preparación para enfrentar emergencias en la ciudad de Bogotá?

FOPAE

Disposición de la comunidad a invertir en transferencia del riesgo (seguros)

%

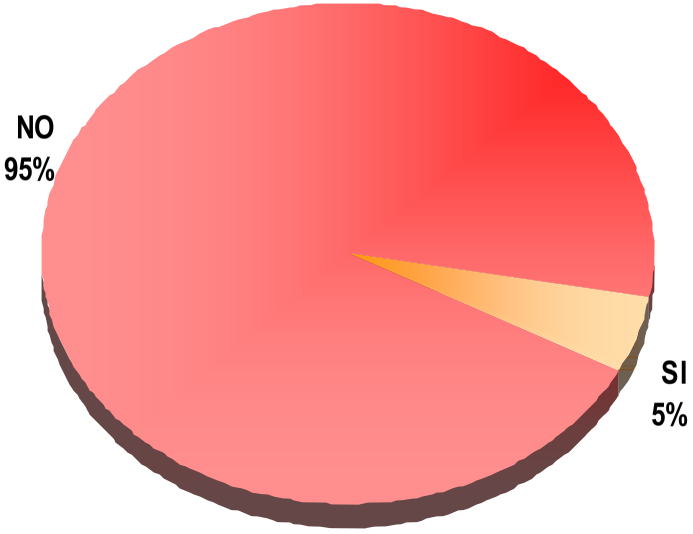

Base: Total Encuestados: 1242

	ESTRATO			
	Estrato 1	*Estrato 2*	*Estrato 3*	*Estrato 4 y 5*
	209	*769*	*251*	*13*
❖ Sí	*-*	*5*	*10*	*31*
❖ No	*100*	*95*	*90*	*69*

P18. Cuando se habla de un bien asegurado, se refiere a un bien que se encuentra protegido a través de una compañía de seguros. ¿En la actualidad, algunos de sus bienes se encuentran asegurados contra desastres?

FOPAE

Distribución de los bienes asegurados contra desastres

%

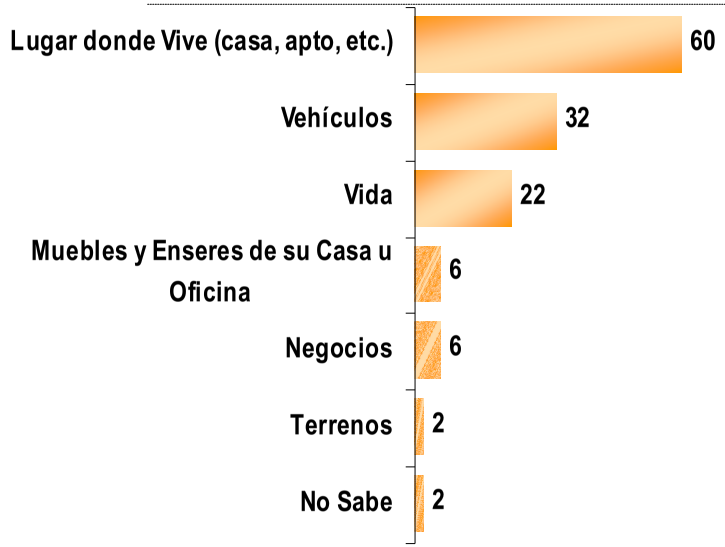

	ESTRATO			
	Estrato 1	Estrato 2	Estrato 3	Estrato 4 y 5
	1	35	25	4
Lugar donde Vive (casa, apto, etc.)	-	60	56	100
Vehículos	100	17	40	100
Vida	-	26	16	25
Muebles y Enseres de su Casa u Oficina	-	6	4	25
Negocios	-	9	4	-
Terrenos	-	-	4	-
No Sabe	-	3	-	-

P19. ¿Cuales de los siguientes bienes tiene asegurados (por una compañía de seguros) contra desastres?

FOPAE

Intención de la comunidad a invertir en transferencia del riesgo (seguros)

%



	TOTAL	ESTRATO			
		Estrato 1	Estrato 2	Estrato 3	Estrato 4 y 5
Base: Total Encuestados ;1242		209	769	251	13
Su vida	11	14	11	12	-
Lugar donde Vive (casa, apto, etc.)	10	13	10	8	8
Vehículos	2	1	1	3	-
Muebles y Enseres de su Casa u Oficina	1	1	1	1	-
Negocios	1	0	1	2	-
Terrenos	1	1	1	0	-
Ninguno	72	71	71	74	69
No Sabe	9	5	10	7	23

P20. ¿Planea usted asegurar (mediante una compañía de seguros) alguno de los siguientes elementos dentro del los próximos 12 meses?

FOPAE

ALCALDÍA MAYOR DE BOGOTÁ
SECRETARÍA DE GOBIERNO

IV. Temas de educación y divulgación

Centro Nacional de Consultoría.com

FOPAE

Conocimiento del material publicado sobre los diferentes tipos de amenazas

%

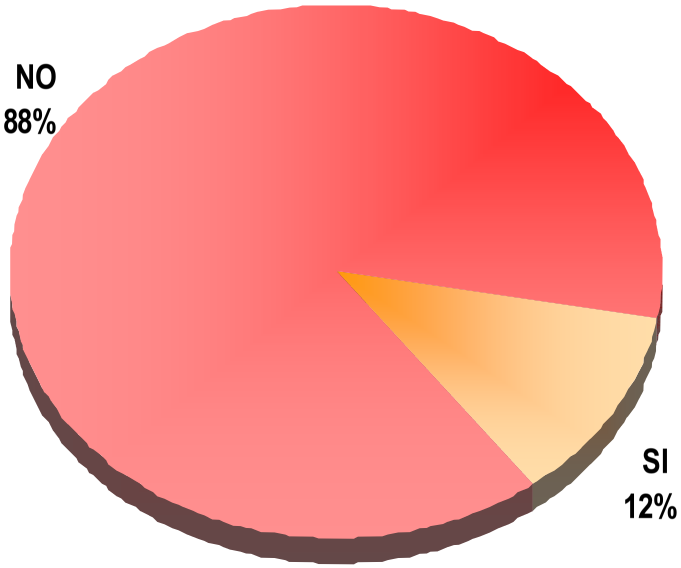

	ESTRATO			
	Estrato 1	Estrato 2	Estrato 3	Estrato 4 y 5
	209	769	251	13
❖ Sí	13	13	11	-
❖ No	87	87	89	100

Base: Total Encuestados: 1242

P22. ¿Conoce usted algún material publicado por la Alcaldía Mayor de Bogotá sobre los diferentes tipos de amenazas que tiene la ciudad de Bogotá?: Por ejemplo cartillas o programas audiovisuales sobre terremotos, inundaciones etc.

FOPAE

Amenazas sobre las cuales se recibió información

%



	ESTRATO			
	Estrato 1	Estrato 2	Estrato 3	Estrato 4 y 5
	28	100	27	-
Inundaciones	46	54	37	-
Terremotos	32	46	63	-
Deslizamientos	57	37	26	-
Incendios Forestales	32	12	26	-
Incendios de Casas o Edificios	25	9	22	-
Fugas de Gas	7	3	11	-
Derrames de sustancias peligrosas	4	3	11	-
Explosiones no Terroristas	4	2	11	-
Otro	-	1	-	-

P24. Por favor dígame cual/cuales fue o fueron el tipo de amenaza(s) sobre la cual(es) usted recibió información

FOPAE

Medios de comunicación mediante los cuales se recibió la información sobre amenazas

% TERREMOTOS

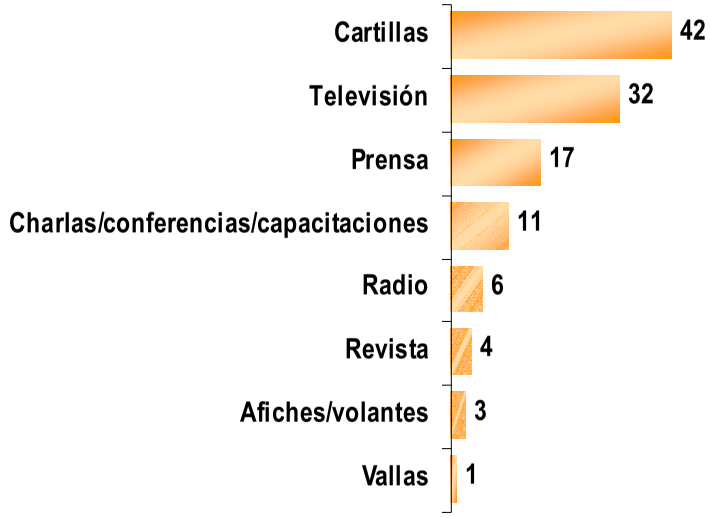

	ESTRATO			
	Estrato 1	Estrato 2	Estrato 3	Estrato 4 y 5
	9	46	17	-
Cartillas	22	39	59	-
Televisión	45	28	35	-
Prensa	22	20	6	-
Charlas/conferencias/capacitaciones	-	15	6	-
Radio	-	9	-	-
Revista	-	4	6	-
Afiches/volantes	-	4	-	-
Vallas	11	-	-	-

P25. El medio o medios de comunicación a través del cual le llegó la información.

FOPAE

Medios de comunicación mediante los cuales se recibió la información sobre amenazas

% INUNDACIONES

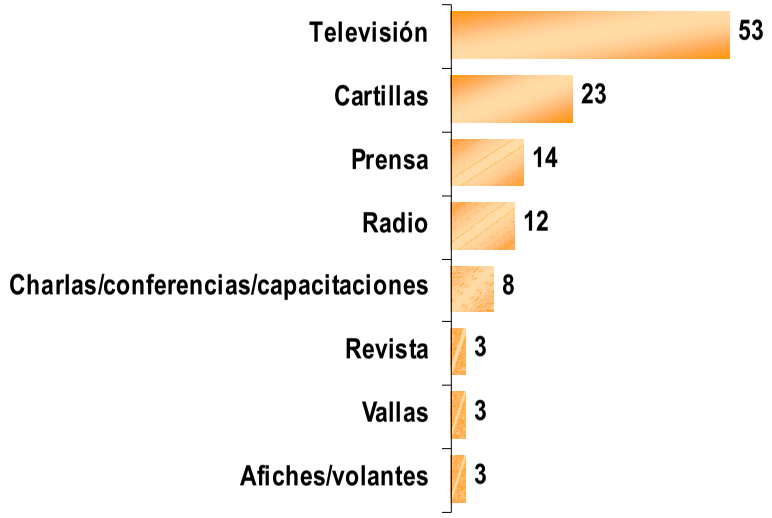

	ESTRATO			
	Estrato 1	Estrato 2	Estrato 3	Estrato 4 y 5
Base = encuestados que conocen material publicado de inundaciones: 77	13	54	10	-
Televisión	62	56	30	-
Cartillas	15	26	20	-
Prensa	23	11	20	-
Radio	15	13	-	-
Charlas/conferencias/capacitaciones	8	9	-	-
Revista	-	2	10	-
Vallas	-	-	20	-
Afiches/volantes	-	4	-	-

P25. El medio o medios de comunicación a través del cual le llegó la información.

FOPAE

Medios de comunicación mediante los cuales se recibió la información sobre amenazas

% DESLIZAMIENTOS

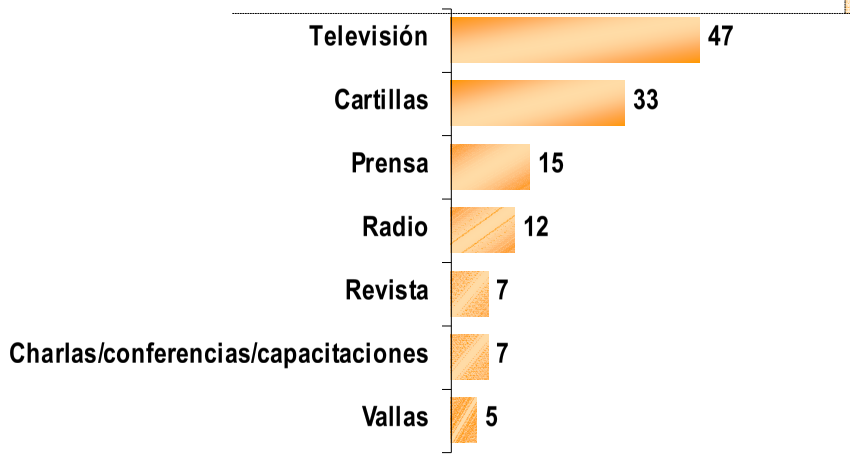

	ESTRATO			
	Estrato 1	Estrato 2	Estrato 3	Estrato 4 y 5
	16	37	7	-
Televisión	63	41	43	-
Cartillas	19	38	43	-
Prensa	19	11	29	-
Radio	19	11	-	-
Revista	-	11	-	-
Charlas/conferencias/capacitaciones	6	8	-	-
Vallas	13	3	-	-

P25. El medio o medios de comunicación a través del cual le llegó la información.

FOPAE

Medios de comunicación mediante los cuales se recibió la información sobre amenazas

% INCENDIOS FORESTALES



	ESTRATO			
	Estrato 1	Estrato 2	Estrato 3	Estrato 4 y 5
	9	12	7	-
Televisión	67	58	29	-
Prensa	33	8	28	-
Radio	-	42	-	-
Cartillas	11	8	29	-
Charlas/conferencias/capacitaciones	-	17	-	-
Revista	-	-	14	-
Vallas	11	-	-	-
Afiches/volantes	-	8	-	-

P25. El medio o medios de comunicación a través del cual le llegó la información.

FOPAE

Medios de comunicación mediante los cuales se recibió la información sobre amenazas

% INCENDIOS DE CASAS O EDIFICIOS

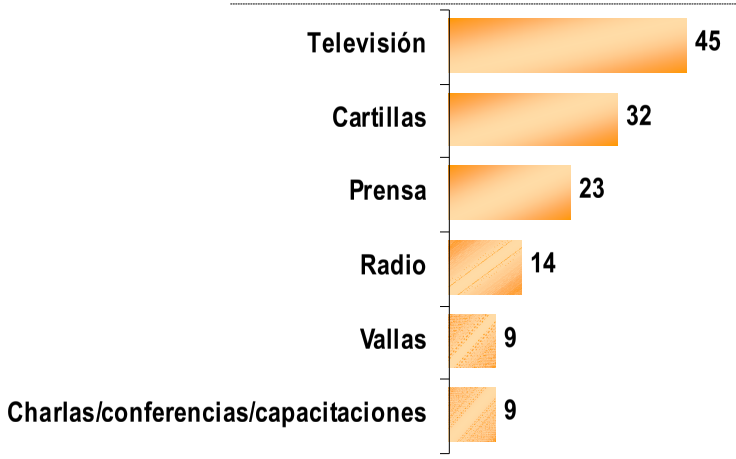

	ESTRATO			
	Estrato 1	Estrato 2	Estrato 3	Estrato 4 y 5
	7	9	6	-
Televisión	71	22	50	-
Cartillas	14	67	-	-
Prensa	43	-	33	-
Radio	14	22	-	-
Vallas	29	-	-	-
Charlas/conferencias/capacitaciones	-	11	17	-

P25. El medio o medios de comunicación a través del cual le llegó la información.

FOPAE

Medios de comunicación mediante los cuales se recibió la información sobre amenazas

% EXPLOSIONES NO TERRORISTAS

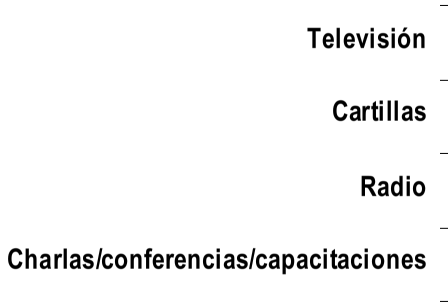

	ESTRATO			
	Estrato 1	Estrato 2	Estrato 3	Estrato 4 y 5
	1	2	3	-
Televisión	100	-	67	-
Cartillas	-	100	-	-
Radio	-	50	-	-
Charlas/conferencias/capacitaciones	-	-	33	-

P25. El medio o medios de comunicación a través del cual le llegó la información.

FOPAE

Medios de comunicación mediante los cuales se recibió la información sobre amenazas

% DERRAMES DE SUSTANCIAS PELIGROSAS

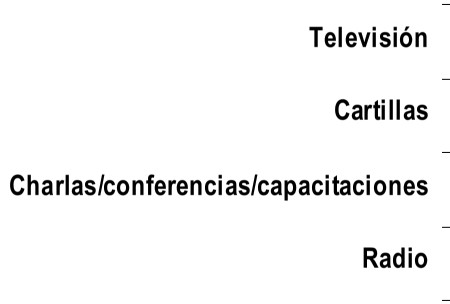

	ESTRATO			
	Estrato 1	Estrato 2	Estrato 3	Estrato 4 y 5
	1	3	3	-
Televisión	100	-	67	-
Cartillas	-	67	-	-
Charlas/conferencias/capacitaciones	-	33	33	-
Radio	-	33	-	-

P25. El medio o medios de comunicación a través del cual le llegó la información.

FOPAE

Medios de comunicación mediante los cuales se recibió la información sobre amenazas

% FUGAS DE GAS

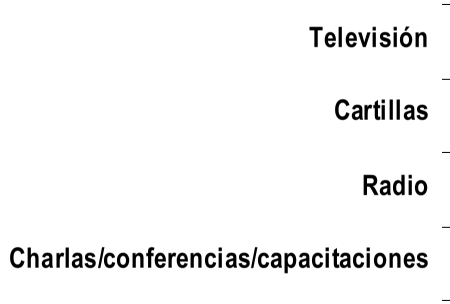

	ESTRATO			
	Estrato 1	Estrato 2	Estrato 3	Estrato 4 y 5
	2	3	3	-
Televisión	100	-	67	-
Cartillas	-	100	-	-
Radio	50	33	-	-
Charlas/conferencias/capacitaciones	-	-	33	-

P25. El medio o medios de comunicación a través del cual le llegó la información.

FOPAE

Medios de comunicación preferidos para recibir la información sobre amenazas

%



	ESTRATO			
	Estrato 1	Estrato 2	Estrato 3	Estrato 4 y 5
	209	769	251	13
Televisión	56	57	57	54
Cartillas	18	18	29	38
Charlas/conferencias/capacitaciones	13	11	4	-
Radio	8	8	4	8
Revista	4	6	6	8
Prensa	6	4	3	15
Teléfono	1	1	1	-
Vallas	1	1	1	-
Correo	-	1	1	-
Afiches/volantes	-	-	1	-
Internet	-	1	-	-

P26. ¿Por qué medio le gustaría recibir la información sobre amenazas y/o manejo del riesgo?

FOPAE

Horarios preferidos para recibir la información sobre amenazas

% TELEVISION

TOTAL

Base = encuestados que les gustaría recibir información por Televisión: 701

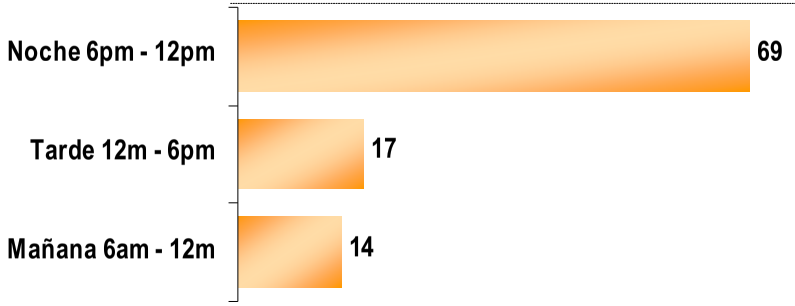

	ESTRATO			
	Estrato 1	Estrato 2	Estrato 3	Estrato 4 y 5
	116	435	143	7
Noche 6pm - 12pm	74	67	71	57
Tarde 12m - 6pm	16	17	18	14
Mañana 6am - 12m	10	16	11	29

% RADIO

TOTAL

Base = encuestados que les gustaría recibir información por Televisión: 87

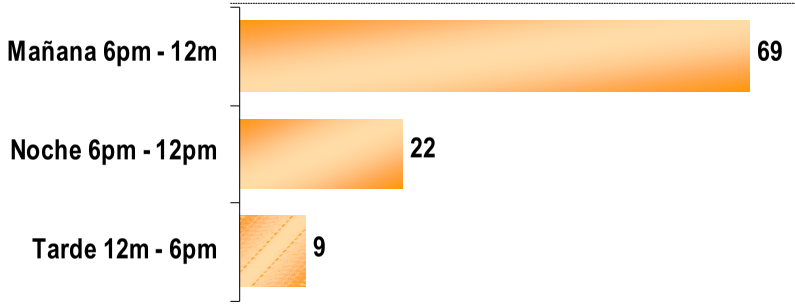

	ESTRATO			
	Estrato 1	Estrato 2	Estrato 3	Estrato 4 y 5
	16	59	11	1
Mañana 6pm - 12m	63	76	36	100
Noche 6pm - 12pm	31	15	46	-
Tarde 12m - 6pm	6	9	18	-

P26a. ¿En que horario le gustaría recibir la información sobre amenazas y/o manejo del riesgo?

FOPAE

Asistencia a las actividades de capacitación del manejo del riesgo y/o amenazas

%



Base: Total Encuestados: 1242

	ESTRATO			
	Estrato 1	Estrato 2	Estrato 3	Estrato 4 y 5
	209	769	251	13
Sí	3	4	5	-
No	97	96	95	100

P27. ¿Ha asistido usted a alguna de las actividades de capacitación en manejo del riesgo y/o amenazas que ofrece la Administración Distrital en Bogotá?

FOPAE

Temas tratados durante las capacitaciones

%



	ESTRATO			
	Estrato 1	Estrato 2	Estrato 3	Estrato 4 y 5
	7	28	12	-
Inundaciones	57	57	25	-
Terremotos	71	39	42	-
Deslizamientos	86	36	8	-
Incendios de Casas o Edificios	14	29	67	-
Incendios Forestales	14	43	8	-
Derrames de sustancias peligrosas	14	21	8	-
Explosiones no Terroristas	14	11	17	-
Fugas de Gas	-	14	17	-
Otro	-	4	-	-
codigos no existentes	-	7	-	-

P28. ¿De los siguientes temas, cuales se trataron en la capacitación a la cual usted asistió?

FOPAE

Entidades encargadas de dictar las capacitaciones sobre manejo del riesgo y/o amenazas

%

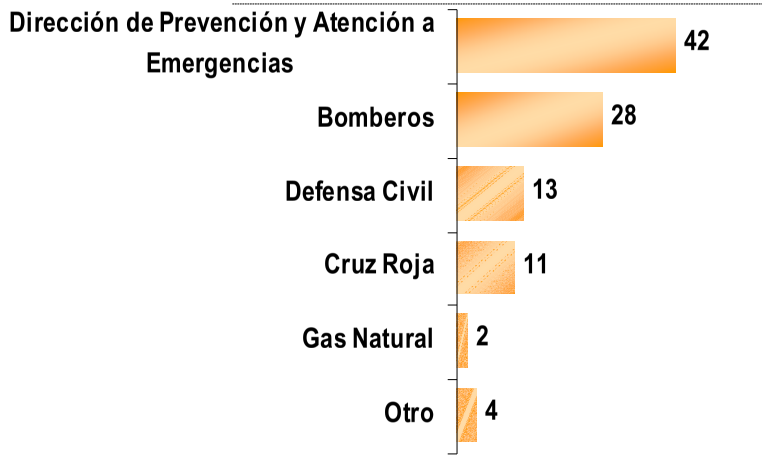

	TOTAL	ESTRATO			
		Estrato 1	Estrato 2	Estrato 3	Estrato 4 y 5
Base: Encuestados que han asistido a capacitaciones en manejo de riesgos ; 47	7	28	12	-
Dirección de Prevención y Atención a Emergencias	72	39	33	-
Bomberos	-	18	67	-
Defensa Civil	-	21	-	-
Cruz Roja	14	14	-	-
Gas Natural	-	4	-	-
Otro	14	4	-	-

P29. ¿Quién o quienes le dictaron esa capacitación?

FOPAE

Lugar en donde se recibió la capacitación

%

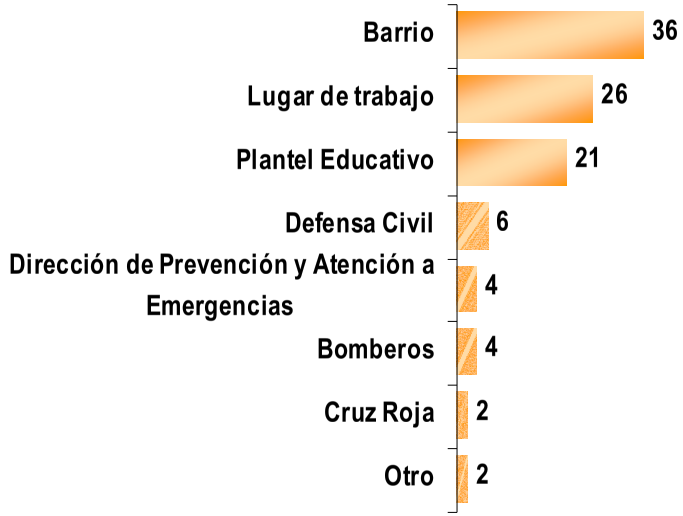

	ESTRATO			
	Estrato 1	Estrato 2	Estrato 3	Estrato 4 y 5
	7	28	12	-
Barrio	29	39	34	-
Lugar de trabajo	14	29	25	-
Plantel Educativo	43	14	25	-
Defensa Civil	-	11	-	-
Dirección de Prevención y Atención a Emergencias	-	4	8	-
Bomberos	-	4	8	-
Cruz Roja	14	-	-	-
Otro	-	4	-	-

P30. ¿Dónde recibió usted esa capacitación?

FOPAE

Conocimiento de la existencia del plan escolar de emergencias

%

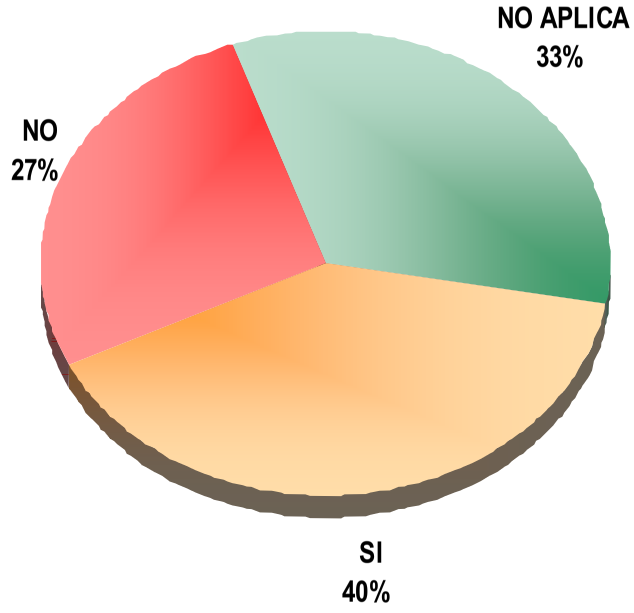

Base: Total Encuestados: 1242

	ESTRATO			
	Estrato 1	Estrato 2	Estrato 3	Estrato 4 y 5
	209	769	251	13
❖ Sí	34	39	49	39
❖ No	34	27	23	15
❖ No aplica	32	34	28	46

P31. ¿En el plantel educativo (colegio, universidad etc.) donde estudian sus hijos o familiares que residen en la ciudad de Bogotá, existe el plan escolar de emergencias o plan escolar de manejo o gestión del riesgo?

FOPAE

ALCALDÍA MAYOR DE BOGOTÁ
SECRETARÍA DE GOBIERNO

Perfil del Informante

Centro Nacional de Consultoría.com

Género

%

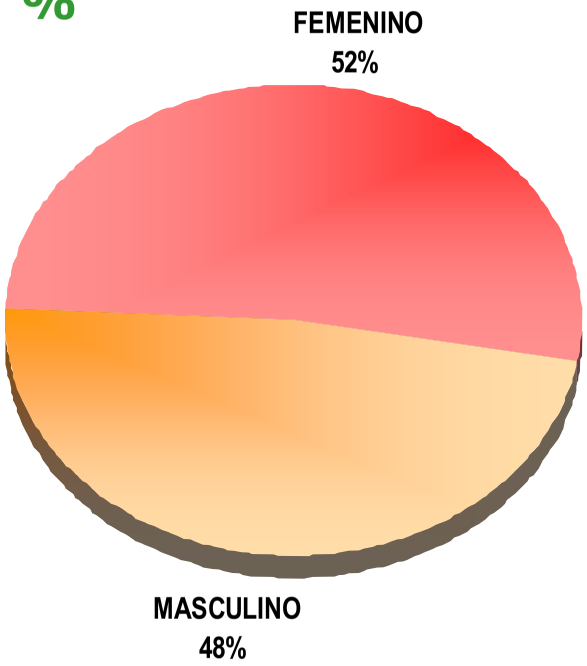

Base: Total Encuestados: 1242

	ESTRATO			
	Estrato 1	*Estrato 2*	*Estrato 3*	*Estrato 4 y 5*
	209	*769*	*251*	*13*
❖ Masculino	*49*	*48*	*49*	*46*
❖ Femenino	*51*	*52*	*51*	*54*

FOPAE

Edad promedio

Promedio

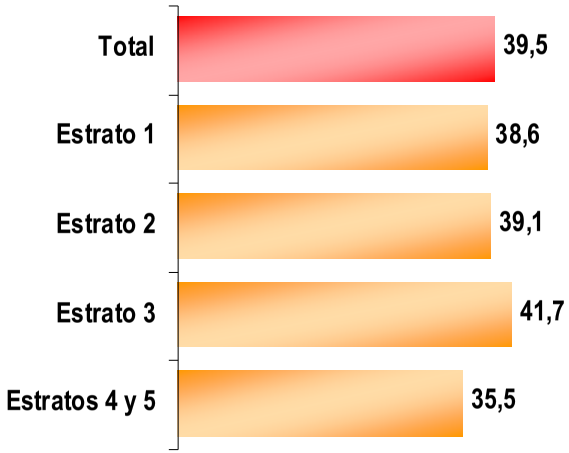

P33. ¿Podría decirme qué edad tiene usted?

FOPAE

Nivel de Estudios

%

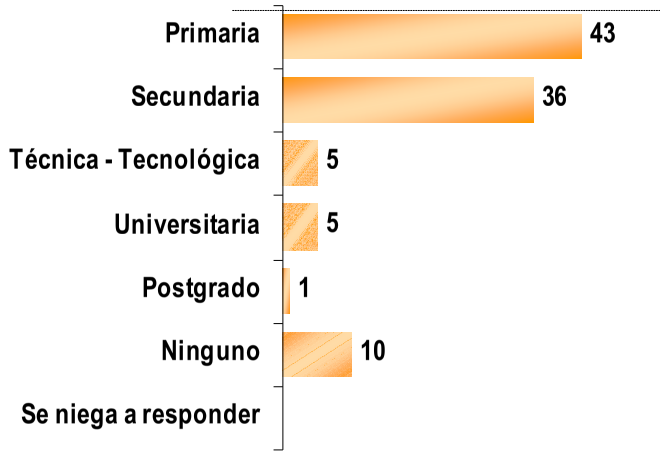

	ESTRATO			
	Estrato 1	Estrato 2	Estrato 3	Estrato 4 y 5
	209	769	251	13
Primaria	56	44	31	15
Secundaria	28	35	44	31
Técnica - Tecnológica	1	5	8	8
Universitaria	2	3	11	23
Postgrado	-	-	2	23
Ninguno	13	12	4	-
Se niega a responder	-	1	-	-

P34. ¿Cuál fue el último nivel de educación que usted aprobó?

FOPAE

Posición en el hogar

%

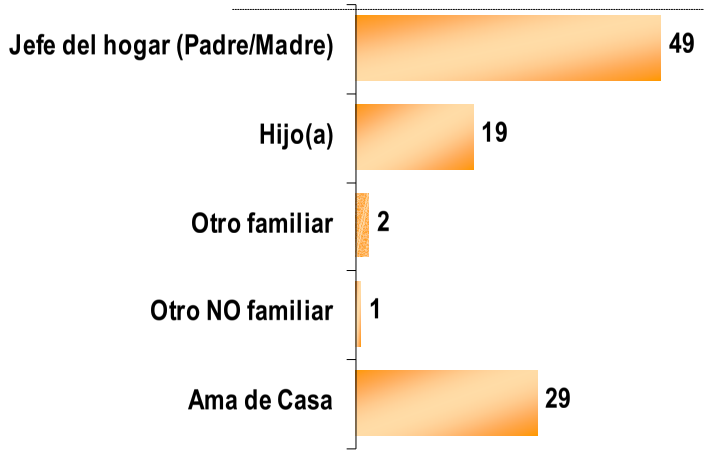

	ESTRATO			
	Estrato 1	Estrato 2	Estrato 3	Estrato 4 y 5
	209	769	251	13
Jefe del hogar (Padre/Madre)	57	48	45	46
Hijo(a)	17	19	20	31
Otro familiar	2	2	2	-
Otro NO familiar	-	1	1	-
Ama de Casa	24	30	32	23

P35. ¿Cuál de las siguientes opciones describe mejor su posición en el hogar

FOPAE

Ocupación actual

%

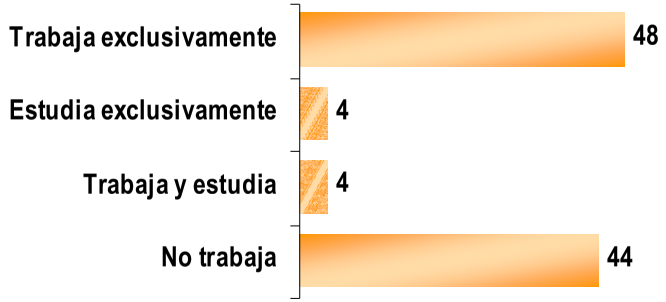

	TOTAL	ESTRATO			
		Estrato 1	Estrato 2	Estrato 3	Estrato 4 y 5
Base = total encuestados:	1242	209	769	251	13
Trabaja exclusivamente	48	46	48	52	39
Estudia exclusivamente	4	4	3	8	8
Trabaja y estudia	4	2	3	5	15
No trabaja	44	48	46	35	38

P36. Cuál de las siguientes opciones describe mejor su ocupación actual:

FOPAE

ALCALDÍA MAYOR DE BOGOTÁ
SECRETARÍA DE GOBIERNO

CONCLUSIONES

Centro Nacional de Consultoría.com

FOPAE

Conclusiones – Riesgo en el Entorno

- En primera instancia, los encuestados afirman que la amenaza a la cual se sienten mas expuestos son los terremotos. Esto aplica tanto para el hogar como para el lugar de trabajo.

- Adicionalmente a los terremotos, las amenazas que mas se mencionaron para **el hogar** fueron fugas de gas (50%) e inundaciones (34%). Los incendios de casas o edificios son los que mas figuran para el **lugar de trabajo**.

- Se resalta que ¾ partes del total de los encuestados afirman que no han tenido que afrontar ningún tipo de amenaza.

- Sin embargo, entre los encuestados han afrontado una amenaza, los bomberos y las brigadas especiales fueron las entidades mas mencionadas en el momento de suministrar ayuda (donaciones) después del evento.

FOPAE

Conclusiones – Riesgo en el Entorno

- Un 33% de los encuestados que han afrontado una amenaza, afirma que sufrieron daños a a la vivienda, y alrededor de la mitad la tuvo que evacuar temporalmente.
- La gran mayoría de los encuestados que se sienten expuestos a los siguientes riesgos, no ha tomado ninguna medida de prevención o preparación para los mismos:
  - Explosiones terroristas
  - Deslizamientos
  - Derrames de sustancias peligrosas
  - Terremotos
  - Inundaciones
  - Incendios Forestales
- Por otro lado, aproximadamente la mitad de los encuestados que se sienten expuestos a los siguientes riesgos, si han tomado algún tipo de medida para prevenir o prepararse:
  - Incendios casas / edificios
  - Fugas de Gas
- Se resalta que los informantes tienen una mayor claridad de las instrucciones sobre que hacer durante un Incendio Casa/ Edificio, una fuga de gas y una explosión no terrorista.

FOPAE

Conclusiones – Acción institucional en el manejo del riesgo

- Un 30% del total de los encuestados, califica las políticas y programas del distrito respecto al manejo del riesgo como excelentes, muy buenas o buenas.

- Por otro lado, las actividades que han venido siendo desarrolladas por la Administración Distrital para prevenir o reducir riesgos recibieron buenas calificaciones por parte de los encuestados que las conocen. Todas las actividades cuentan con un 60% o más de informantes que las califican como Excelentes, Muy Buenas o Buenas.
- Aproximadamente la mitad del total los encuestados son conscientes de que el Cuerpo Oficial de Bomberos, La Alcaldía Mayor de Bogotá y la Cruz Roja Colombiana son entidades que trabajan en prevención y atención de emergencias. La DPAE cuenta con un 25% del total de los informantes que afirman lo mismo.

- Solo un 6% del total de los encuestados ha hecho uso del servicio de bomberos. No obstante, la gran mayoría del total de los informantes (81%) califica el servicio como Excelente, Muy Bueno o Bueno.

- Es importante que la Dirección de Prevención y Atención de Emergencias se de a conocer más entre la ciudadanía, ya que solo un 11% del total de los encuestados afirma que conoce esta entidad.

FOPAE

Conclusiones – Participación ciudadana en la gestión del riesgo

- Se destaca que los ciudadanos tienen una buena percepción sobre el origen de las amenazas. Las percepciones para cada amenaza en específico se resumen así:
  - ✓ Aproximadamente la mitad del total de encuestados afirma que los terremotos se producen por causas naturales y/o fallas en la superficie de la tierra.
  - ✓ La gran mayoría del total de encuestados menciona que las inundaciones se producen por falta de alcantarillado y/o incremento de lluvias.
  - ✓ Una buena parte de los informantes señala a los aguaceros fuertes y/o viviendas/construcciones en las laderas, como posibles causantes de los deslizamientos.
  - ✓ Casi la totalidad de los informantes afirma que la razón principal de los incendios es el descuido de las personas.
  - ✓ Los cortos circuitos son la causa mas mencionada en cuanto a las explosiones industriales.
  - ✓ Existen diversas opiniones sobre las causas de los derrames de sustancias peligrosas. Un 50% del total de los encuestados piensa que las causas de esta amenaza son el transporte poco seguro, el mal manejo de productos químicos y las deficiencias en el almacenamiento.

FOPAE

Conclusiones – Participación ciudadana en la gestión del riesgo

- Aunque el 83% del total de los encuestados no ha participado en actividades sobre el manejo del riesgo, un 69% menciona que SI esta dispuesto a participar en este tipo de actividades. Es importante involucrar mas a la gente, sobretodo a través de actividades como capacitaciones en prevención y atención de emergencias y brigadas de emergencias.

- La ciudadanía concibe que el papel que deben desempeñar en manejo del riesgo es colaborar según la emergencia que se presente (32%). Sin embargo el 22% del total de los encuestados es consciente de que se deben capacitarse y mejorar sus conocimientos sobre prevención de riesgos.

- Es evidente que casi la totalidad de la comunidad no tiene ningún bien asegurado (95%) y además no tienen intención adquirir algún tipo de seguro (72%).

- La vivienda o “lugar donde vive” es el bien mas asegurado entre los pocos informantes que actualmente cuentan con un seguro.

FOPAE

Conclusiones – Temas de educación y divulgación

- Es importante divulgar más el material sobre los diferentes tipos de amenazas, ya que el 88% del total de los encuestados afirma no conocer ningún tipo de material.
- Las inundaciones (50%), terremotos (46%) y deslizamientos (39%) son las amenazas mas mencionadas entre los informantes que SI recibieron información.
- Adicionalmente, la televisión y las cartillas son los medios primordiales a través de los cuales se recibe este tipo de información.
- Consistentemente, las cartillas (20%) y la televisión (56%) fueron seleccionados por el total de los encuestados, como los medios preferidos para recibir sobre amenazas y/o manejo del riesgo.
- Un 96% del total de los encuestados no ha asistido a las actividades de capacitación del manejo del riesgo. Es posible que esto se deba a falta de conocimiento, ya que existe un alto porcentaje del total de encuestados (69%) que si esta dispuesto a participar en este tipo de actividades.
- El 40% del total de los encuestados sostienen que si existe un plan escolar de emergencias en el colegio donde sus hijos/familiares estudian, mientras que un 33% no lo sabe.

FOPAE

Conclusiones – Temas de educación y divulgación

- Finalmente, es evidente que existe una falta de información sobre que hacer en caso de una amenaza. Esta falta de información ocurre en todos los estratos para todas las amenazas, lo cual implica que esta es un área crítica en donde se puede mejorar.

- Se sugiere hacer un esfuerzo en cuanto a la divulgación de la existencia de los Comités Locales de Emergencias, ya que muy pocos informantes afirman conocerlos (8%). Una vez la ciudadanía se familiarice con los Comités, estos pueden ser la herramienta para transmitir la información sobre el manejo del riesgo y las amenazas.



FOPAE

ALCALDÍA MAYOR DE BOGOTÁ
SECRETARÍA DE GOBIERNO

Estudio Sobre la Percepción Pública Sobre el Manejo del Riesgo en Bogotá
Segmento: Niños

Septiembre de 2005

Centro Nacional de Consultoría.com

FOPAE

Contenido

- Objetivos
- Ficha técnica
- Tamaño de la muestra
- Resultados
- Conclusiones

FOPAE

Objetivos

- Conocer la percepción que tiene la población entre los 10 y 18 años, residente en la ciudad de Bogotá sobre los riesgos en su entorno, la importancia de su prevención y la atención de situaciones de emergencia y la participación de la comunidad en este tema.

FOPAE

Ficha Técnica

- **Estudio realizado para:** Fondo de Prevención y Atención de Emergencias
- **Tema:** Percepción Publica Sobre el Manejo del Riesgo en Bogotá
- **Metodología:** Cuantitativa
- **Tipo de Muestra:** Niños y jóvenes entre los 10 y 18 años, estudiantes permanentes de cada uno de los colegios seleccionados en la muestra .
- **Formulario:** Estructurado
- **Fecha Campo:** Agosto 16 – Septiembre 16 de 2005
- **Técnica de Recolección:** Presencial

FOPAE

Muestra por Colegios

%



Base Total Encuestados: 811

FOPAE

Muestra por Estratos

%

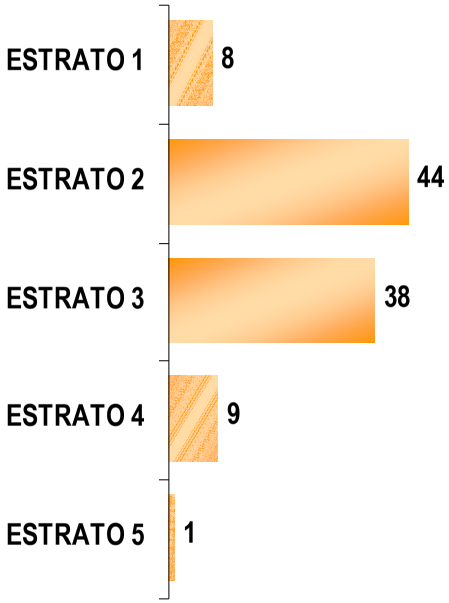

Base Total Encuestados: 811

FOPAE

Muestra por Localidades

%



Base Total Encuestados: 811

RESULTADOS

I. Riesgo en el entorno – vivienda y colegio

FOPAE

Percepción de exposición al riesgo en el hogar – respuesta abierta

%

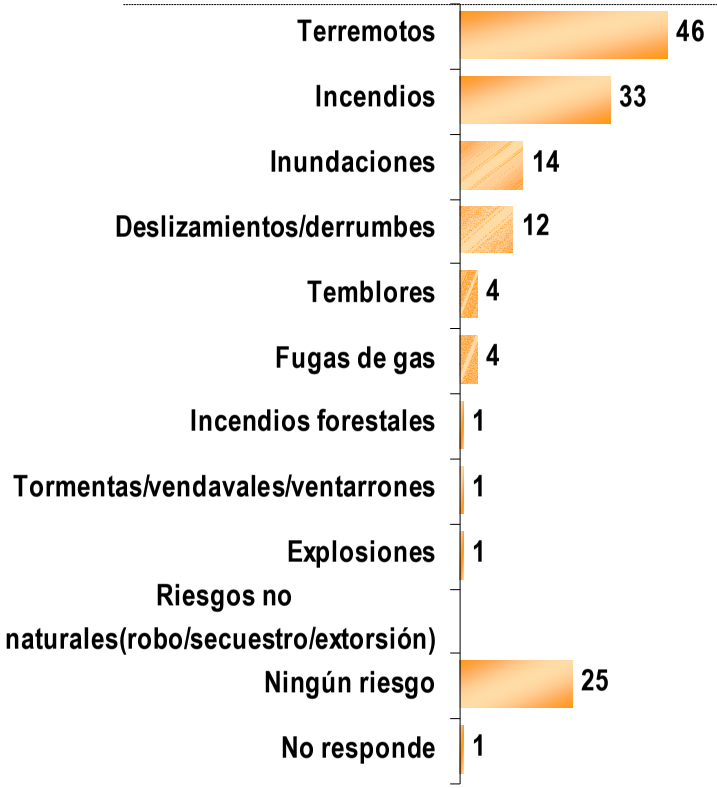

	ESTRATO				
	Estrato 1	Estrato 2	Estrato 3	Estrato 4	Estrato 5 y 6
Base Total Encuestados: 811	66	354	311	68	12
Terremotos	35	44	48	59	58
Incendios	32	31	34	35	33
Inundaciones	23	16	12	6	8
Deslizamientos/derrumbes	24	15	9	4	8
Temblores	3	3	5	4	-
Fugas de gas	-	4	5	6	-
Incendios forestales	2	2	1	-	-
Tormentas/vendavales/ventarrones	2	1	1	-	-
Explosiones	2	1	-	1	-
Riesgos no naturales(robo/secuestro/extorsión)	-	-	-	-	-
Ningún riesgo	26	24	27	22	8
No responde	-	1	2	1	-

P1. Cuando te hablamos de una amenaza, estamos hablando de algo que pueda pasar y ponga en peligro tu vida y la de las personas que viven contigo ¿A qué amenazas te sientes expuesto en tu hogar?

FOPAE

Percepción de exposición al riesgo en colegio – respuesta abierta

%

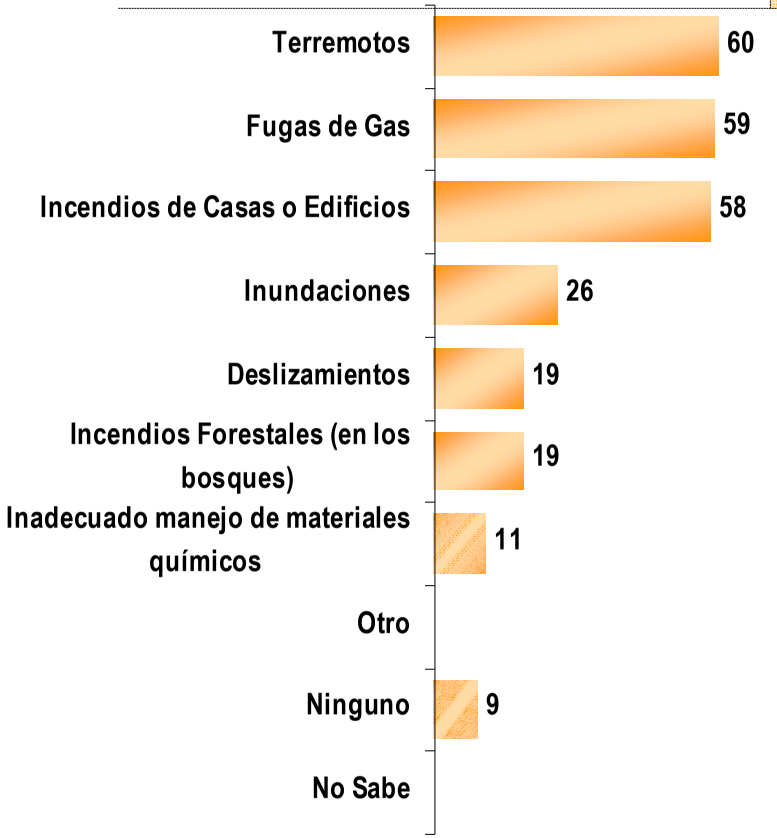

	ESTRATO				
	Estrato 1	Estrato 2	Estrato 3	Estrato 4	Estrato 5 y 6
	66	354	311	68	12
Terremotos	50	56	65	66	75
Fugas de Gas	58	57	64	49	67
Incendios de Casas o Edificios	56	50	67	65	50
Inundaciones	32	26	27	16	17
Deslizamientos	36	23	14	9	17
Incendios Forestales (en los bosques)	36	19	17	10	17
Inadecuado manejo de materiales químicos	8	9	13	13	8
Otro	-	-	-	3	-
Ninguno	6	10	8	10	-
No Sabe	-	-	-	-	-

P2. Te voy a leer una lista de amenazas. Por favor dime a cuales de las siguientes amenazas crees que estás expuesto en tu hogar.

FOPAE

Percepción de exposición al riesgo en el hogar/colegio - ayudada

%



	ESTRATO				
	Estrato 1	Estrato 2	Estrato 3	Estrato 4	Estrato 5 y 6
	66	354	311	68	12
Terremotos	58	58	71	69	83
Incendios de Casas o Edificios	61	46	62	53	50
Inadecuado manejo de materiales químicos	52	40	49	28	33
Fugas de Gas	42	33	45	26	25
Inundaciones	32	23	29	25	33
Deslizamientos	23	22	18	16	25
Incendios Forestales (en los bosques)	9	18	16	19	25
Otro	-	1	-	-	-
Ninguno	8	10	6	10	-
No Sabe	-	1	1	1	-

P2a. ¿Y A cuál de las siguientes amenazas crees que estás expuesto en tu escuela /colegio?

FOPAE

Quien debe tomar medidas de prevención/atención frente a las amenazas

%



	ESTRATO				
	Estrato 1	Estrato 2	Estrato 3	Estrato 4	Estrato 5 y 6
	66	354	311	68	12
Dirección de Prevención y Atención de Emergencias	83	76	87	84	92
Los Bomberos	73	78	83	81	58
La Cruz Roja	74	71	81	79	50
Tu Mismo	62	48	60	54	42
Tus papás / familiares	56	44	54	51	42
La Policía	55	43	47	41	42
La Alcaldía Mayor (Alcalde de Bogotá)	35	36	48	41	33
Los vecinos / el barrio	32	36	48	26	17
El Gobierno Nacional (Presidente de Colombia)	23	33	46	34	33
El Colegio	-	-	-	-	8

P3. ¿Quien o quienes crees tu que deben prevenir y atender a las personas cuando ocurre una de las amenazas que te mencionamos anteriormente?

FOPAE

ALCALDÍA MAYOR DE BOGOTÁ
SECRETARÍA DE GOBIERNO

II. Acción institucional en el manejo del riesgo - vivienda y colegio

Centro Nacional de Consultoría.com

FOPAE

Observación de actividades realizadas en el barrio o colegio para prevenir riesgos

%

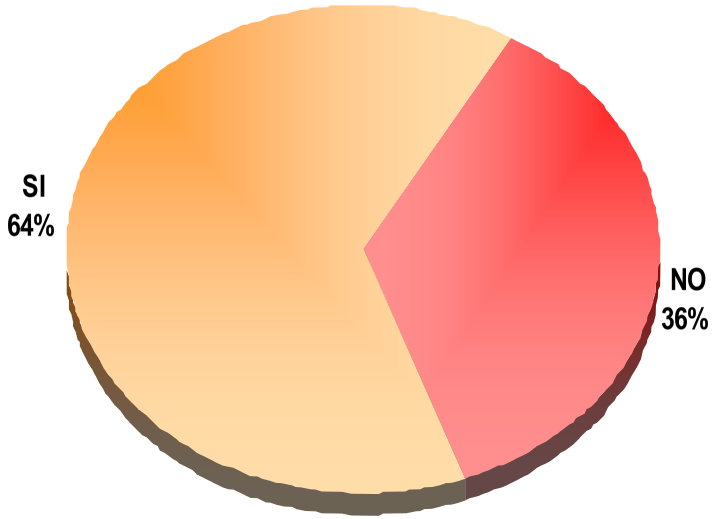

Base Total Encuestados: 811

	ESTRATO				
	Estrato 1	*Estrato 2*	*Estrato 3*	*Estrato 4*	*Estrato 5 y 6*
	66	*354*	*311*	*68*	*12*
❖ Sí	*58*	*61*	*65*	*75*	*83*
❖ No	*42*	*39*	*35*	*25*	*17*

P4. ¿Has visto que se haga algo en tu barrio o colegio para protegerte de las amenazas que te acabo de mencionar?

FOPAE

Tipo de actividades realizadas en el barrio o colegio para prevenir riesgos

%

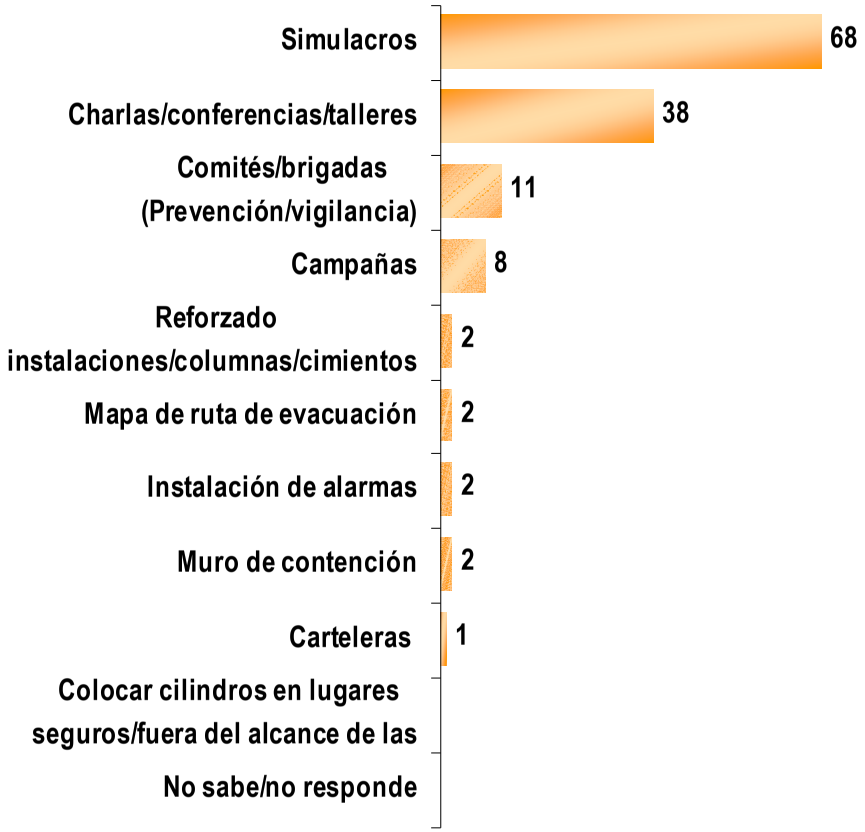

	ESTRATO				
	Estrato 1	Estrato 2	Estrato 3	Estrato 4	Estrato 5 y 6
	38	217	202	51	10
Simulacros	61	62	74	69	70
Charlas/conferencias/talleres	42	42	36	31	10
Comités/brigadas (Prevención/vigilancia)	11	12	9	14	10
Campañas	3	6	7	24	10
Reforzado instalaciones/columnas/cimientos	3	-	1	12	20
Mapa de ruta de evacuación	-	-	3	2	20
Instalación de alarmas	-	-	2	6	20
Muro de contención	5	1	1	-	-
Carteleras	-	-	1	-	-
Colocar cilindros en lugares seguros/fuera del alcance de las	-	-	1	-	-
No sabe/no responde	3	-	-	-	-

P4a. ¿Y que has visto que se haya hecho en algo en tu barrio o colegio para protegerte de estas amenazas?

FOPAE

ALCALDÍA MAYOR DE BOGOTÁ
SECRETARÍA DE GOBIERNO

III. Participación ciudadana en la gestión del riesgo

Centro Nacional de Consultoría.com

FOPAE

Percepción sobre el origen de las amenazas - terremotos

%



	ESTRATO				
	Estrato 1	Estrato 2	Estrato 3	Estrato 4	Estrato 5 y 6
	66	354	311	68	12
Movimiento de placas tectónicas	73	68	76	88	92
Causas naturales	62	63	76	63	58
Erupción de volcanes	44	43	43	32	50
Cambios bruscos de temperatura	33	32	31	16	33
Liberación brusca de energía	26	26	31	15	8
Extracción de petróleo	17	17	23	10	25
Razones religiosas	9	5	3	1	-
Cambios de luna	2	4	4	3	-
Ninguno	2	1	-	-	-
No Sabe	-	-	-	-	-

P8. Para cada una de las siguientes amenazas te vamos a leer algunas razones por las cuales estas amenazas pueden pasar. Por favor dinos si estás de acuerdo o no con cada razón. Empecemos con un terremoto. ¿Crees que un terremoto puede pasar por....?

FOPAE

Percepción sobre el origen de las amenazas - inundaciones

%

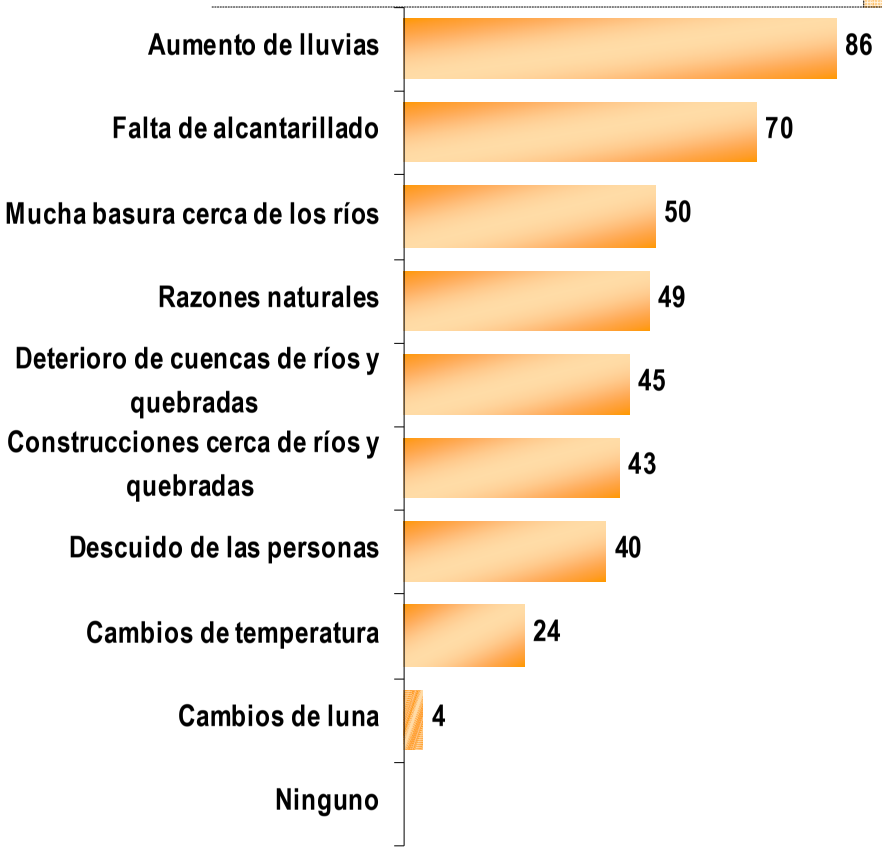

	ESTRATO				
	Estrato 1	Estrato 2	Estrato 3	Estrato 4	Estrato 5 y 6
	66	354	311	68	12
Aumento de lluvias	85	84	87	91	83
Falta de alcantarillado	61	71	75	53	58
Mucha basura cerca de los ríos	59	48	54	32	33
Razones naturales	47	44	56	54	42
Deterioro de cuencas de ríos y quebradas	44	41	50	37	50
Construcciones cerca de ríos y quebradas	44	42	46	35	33
Descuido de las personas	39	39	42	34	42
Cambios de temperatura	26	20	28	24	17
Cambios de luna	5	3	4	3	17
Ninguno	2	-	-	-	-

P8. Para cada una de las siguientes amenazas te vamos a leer algunas razones por las cuales estas amenazas pueden pasar. Por favor dinos si estás de acuerdo o no con cada razón.

FOPAE

Percepción sobre el origen de las amenazas - deslizamientos

%



	ESTRATO				
	Estrato 1	Estrato 2	Estrato 3	Estrato 4	Estrato 5 y 6
	66	354	311	68	12
Aguaceros fuertes	79	74	75	54	58
Viviendas en las laderas	59	61	66	59	83
Grietas en el terreno	64	56	58	66	58
Fallas en la construcción de viviendas	55	55	61	57	50
Cuestiones de la naturaleza	50	50	59	50	83
Descuido de las personas	47	39	47	32	42
Descuido de las autoridades	29	32	32	29	25
Razones religiosas	5	3	3	1	-
Ninguno	-	-	2	-	-
No Sabe	-	-	-	-	-

P8. Para cada una de las siguientes amenazas te vamos a leer algunas razones por las cuales estas amenazas pueden pasar. Por favor dinos si estás de acuerdo o no con cada razón.

FOPAE

Percepción sobre el origen de las amenazas - incendios

%



	ESTRATO				
	Estrato 1	Estrato 2	Estrato 3	Estrato 4	Estrato 5 y 6
Base Total Encuestados: 811	66	354	311	68	12
Descuido de las personas	85	78	87	75	83
Instalaciones eléctricas defectuosas	76	70	81	68	58
Manejo de pólvora	79	71	78	65	75
Velas encendidas	71	72	75	63	67
Personas que empiezan el incendio a propósito	79	64	68	57	50
Calor extremo	50	45	50	44	42
Razones naturales	38	38	47	37	50
Cambios de temperatura	35	33	37	37	25
Razones religiosas	2	3	1	4	-
No Sabe	-	-	-	-	-

P8. Para cada una de las siguientes amenazas te vamos a leer algunas razones por las cuales estas amenazas pueden pasar. Por favor dinos si estás de acuerdo o no con cada razón.

FOPAE

Participación en actividades sobre el manejo de riesgos y desastres naturales

%

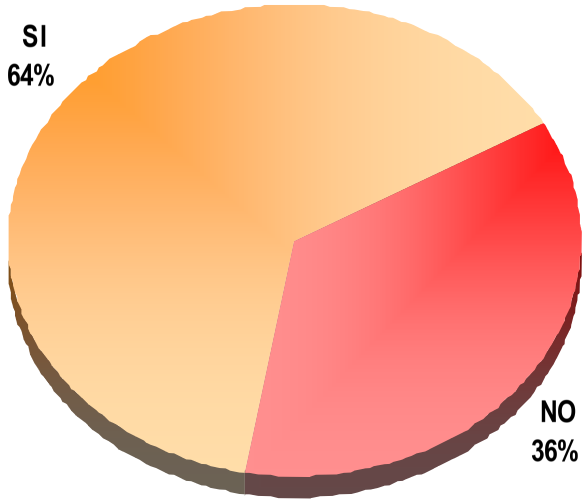

Base Total Encuestados: 811

	ESTRATO				
	Estrato 1	*Estrato 2*	*Estrato 3*	*Estrato 4*	*Estrato 5 y 6*
	66	*354*	*311*	*68*	*12*
❖ Sí	*62*	*61*	*66*	*66*	*75*
❖ No	*38*	*39*	*34*	*34*	*25*

P9. ¿Has participado en actividades relacionadas con preparativos para atender emergencias o desastres, como por ejemplo brigadas, comités de prevención, simulacros, etc.?

FOPAE

Disposición a participar en actividades sobre el manejo de riesgos y desastres naturales

%

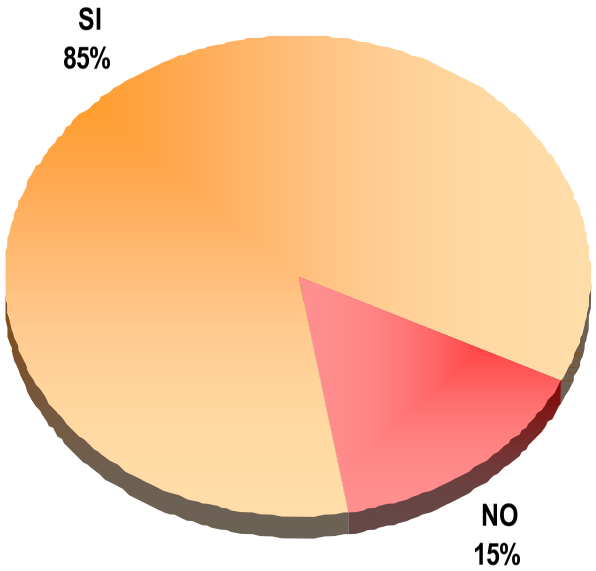

Base Total Encuestados: 811

	ESTRATO				
	Estrato 1	Estrato 2	Estrato 3	Estrato 4	Estrato 5 y 6
	66	354	311	68	12
❖ Sí	82	88	86	72	75
❖ No	18	12	14	28	25

P10. ¿Te gustaría participar en actividades relacionadas con preparativos para emergencias y formar parte de Brigadas, Comités, Simulacros etc.?

FOPAE

Existencia del plan escolar de emergencias

%

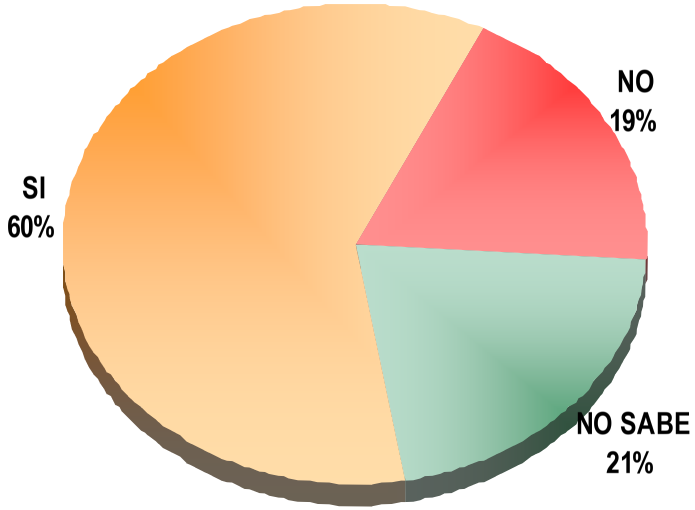

Base Total Encuestados: 811

	ESTRATO				
	Estrato 1	*Estrato 2*	*Estrato 3*	*Estrato 4*	*Estrato 5 y 6*
	66	*354*	*311*	*68*	*12*
❖ Sí	*56*	*62*	*56*	*71*	*83*
❖ No	*26*	*17*	*22*	*13*	*-*
❖ No sabe	*18*	*21*	*22*	*16*	*17*

P12. ¿En tu escuela / colegio existe el plan escolar de emergencias o plan escolar de gestión del riesgo?

FOPAE

Participación en un simulacro en el plantel educativo

%

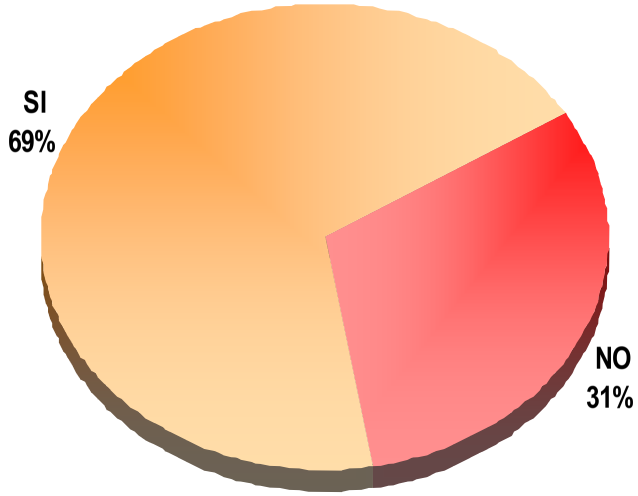

Base Total Encuestados: 811

	ESTRATO				
	Estrato 1	Estrato 2	Estrato 3	Estrato 4	Estrato 5 y 6
	66	354	311	68	12
Sí	64	71	68	71	92
No	36	29	32	29	8

P14. ¿Alguna vez has sido parte de un simulacro de evacuación en el plantel educativo donde tú estudias?

FOPAE

Conocimiento de fuentes para consultar los números telefónicos de emergencias

%

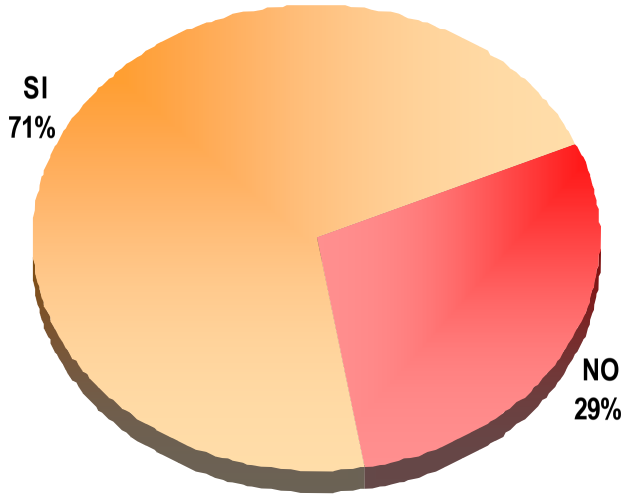

Base Total Encuestados: 811

	ESTRATO				
	Estrato 1	*Estrato 2*	*Estrato 3*	*Estrato 4*	*Estrato 5 y 6*
	66	*354*	*311*	*68*	*12*
❖ Sí	*61*	*66*	*76*	*76*	*83*
❖ No	*39*	*34*	*24*	*24*	*17*

P16. ¿Sabes donde consultar los números telefónicos de emergencias? (bomberos, policía, ambulancias)

FOPAE

Fuentes en donde consultar los números telefónicos de emergencias

%

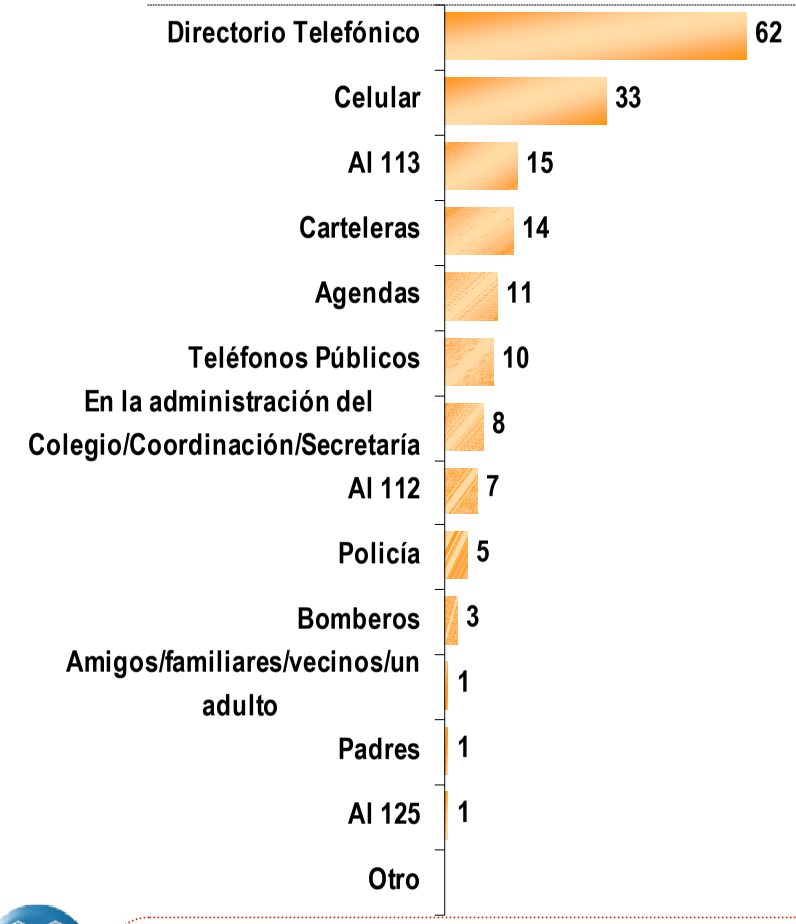

	ESTRATO				
	Estrato 1	Estrato 2	Estrato 3	Estrato 4	Estrato 5 y 6
	40	234	237	52	10
Directorio Telefónico	63	68	59	46	50
Celular	20	26	36	54	40
Al 113	10	12	18	19	30
Carteleras	8	15	14	13	10
Agendas	10	11	11	10	10
Teléfonos Públicos	8	8	11	15	10
En la administración del Colegio/Coordinación/Secretaría	5	6	9	10	10
Al 112	20	7	5	8	-
Policía	10	6	3	2	10
Bomberos	8	3	3	-	-
Amigos/familiares/vecinos/un adulto	-	2	1	2	-
Padres	-	2	1	-	-
Al 125	3	1	-	2	-
Otro	-	1	-	-	-

P16a. ¿En donde consultas estos números telefónicos?

FOPAE

ALCALDÍA MAYOR DE BOGOTÁ
SECRETARÍA DE GOBIERNO

IV. Temas de educación y divulgación

Centro Nacional de Consultoría.com

FOPAE

Lugares más seguros a donde acudir en caso de emergencia

% Casa

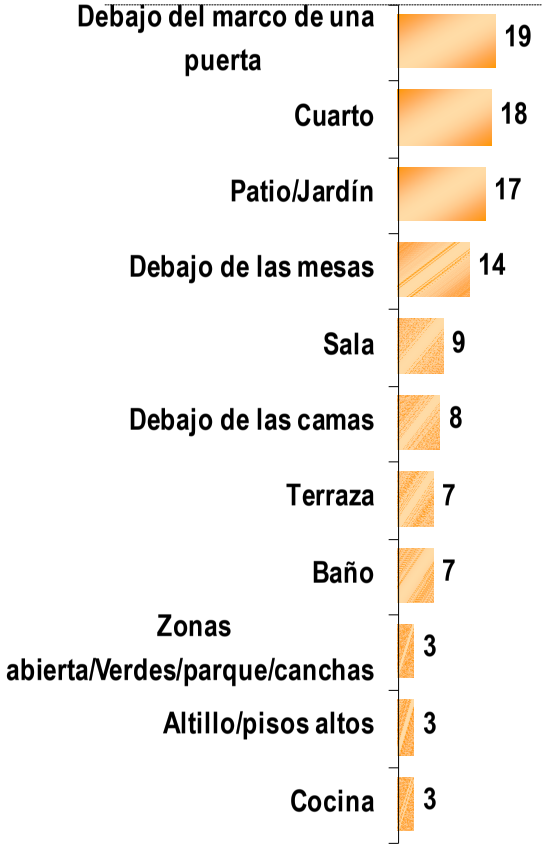

	ESTRATO				
	Estrato 1	Estrato 2	Estrato 3	Estrato 4	Estrato 5 y 6
	66	354	311	68	12
Debajo del marco de una puerta	23	13	23	32	25
Cuarto	18	17	19	13	33
Patio/Jardín	21	16	16	16	33
Debajo de las mesas	11	13	14	18	8
Sala	3	8	11	12	8
Debajo de las camas	8	9	6	7	-
Terraza	3	9	7	4	8
Baño	6	8	5	3	-
Zonas abierta/Verdes/parque/canchas	3	3	3	3	-
Altillo/pisos altos	3	4	2	-	8
Cocina	5	2	3	6	-

P17a. ¿Cuáles crees que son los lugares más seguros de tu casa/colegio a donde puedes ir en caso de una emergencia? (Terremoto, incendio, deslizamiento, inundación)

Continúa..

FOPAE

Lugares más seguros a donde acudir en caso de emergencia
Continuado

% Casa

	TOTAL	ESTRATO				
		Estrato 1	Estrato 2	Estrato 3	Estrato 4	Estrato 5 y 6
Base Total Encuestados: 811	811	66	354	311	68	12
Sótano del edificio	3	2	3	4	-	-
Primer Piso	3	2	3	3	-	-
Garaje/parqueadero	3	-	1	5	6	-
Comedor	2	2	1	3	6	-
Debajo de las vigas/Donde hayan	2	5	2	3	-	-
Pasillos/corredores	1	2	1	2	-	-
Puerta de salida	1	-	1	1	4	-
Debajo de la escalera	1	2	1	1	-	-
Ninguno	8	8	10	7	7	-
No sabe	10	14	11	9	4	8

P17a. ¿Cuáles crees que son los lugares más seguros de tu casa/colegio a donde puedes ir en caso de una emergencia? (Terremoto, incendio, deslizamiento, inundación)

FOPAE

Lugares más seguros a donde acudir en caso de emergencia

% Colegio

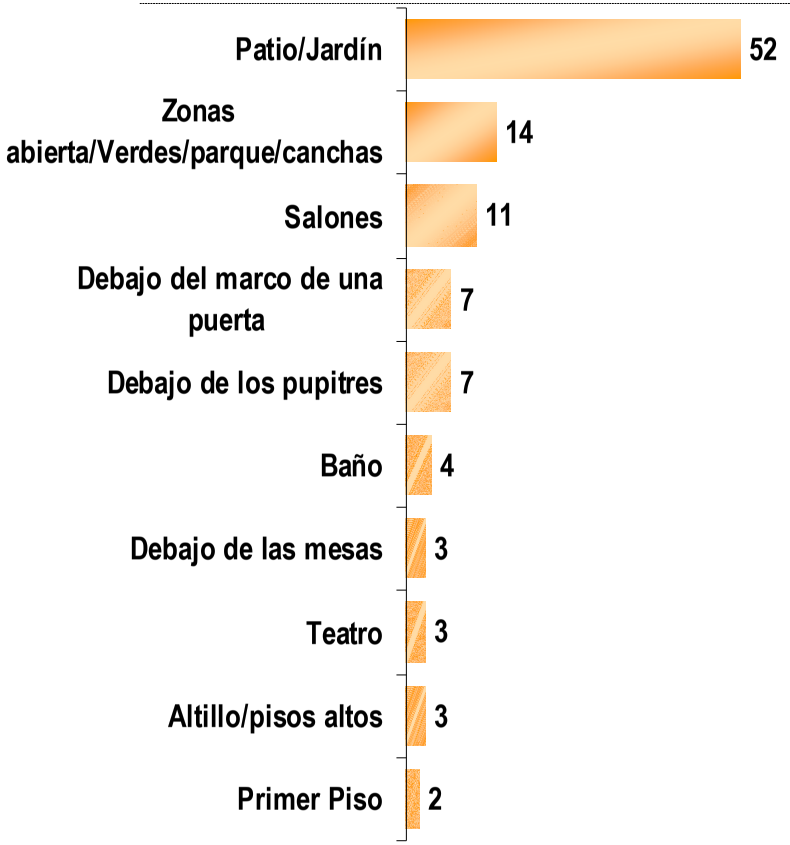

	ESTRATO				
	Estrato 1	Estrato 2	Estrato 3	Estrato 4	Estrato 5 y 6
	66	354	311	68	12
Patio/Jardín	64	51	53	43	25
Zonas abierta/Verdes/parque/canchas	5	11	13	32	67
Salones	9	12	12	9	8
Debajo del marco de una puerta	9	5	8	13	-
Debajo de los pupitres	3	7	6	10	-
Baño	6	6	2	1	-
Debajo de las mesas	11	3	1	1	-
Teatro	-	5	2	3	-
Altillo/pisos altos	5	3	3	1	-
Primer Piso	5	2	2	1	-

P17a. ¿Cuáles crees que son los lugares más seguros de tu casa/colegio a donde puedes ir en caso de una emergencia? (Terremoto, incendio, deslizamiento, inundación)

Continúa..

FOPAE

Lugares más seguros a donde acudir en caso de emergencia
Continuado

% Colegio



	ESTRATO				
	Estrato 1	Estrato 2	Estrato 3	Estrato 4	Estrato 5 y 6
Base Total Encuestados: 811	66	354	311	68	12
Debajo de las vigas/Donde hayan vigas 2	3	1	3	3	-
Pasillos/corredores 1	2	1	1	-	-
Puerta de salida 1	2	1	1	-	-
Comedor 1	-	1	1	-	-
Cafetería	2	1	-	1	-
Sótano del edificio	-	1	-	-	-
Laboratorios	2	-	-	-	-
Ninguno 4	2	5	4	6	8
No sabe 6	3	7	6	7	-

P17a. ¿Cuáles crees que son los lugares más seguros de tu casa/colegio a donde puedes ir en caso de una emergencia? (Terremoto, incendio, deslizamiento, inundación)

FOPAE

Lugares más peligrosos a donde no acudir en caso de emergencia

% Casa



	ESTRATO				
	Estrato 1	Estrato 2	Estrato 3	Estrato 4	Estrato 5 y 6
	66	354	311	68	12
Cocina	29	34	46	49	42
Cuarto	38	24	24	32	25
Baño	20	15	18	10	17
Sala	9	12	14	13	-
Terraza	15	15	8	1	-
Altillo/pisos altos	9	10	9	15	8
Patio/Jardín	12	11	8	6	-
Ventanas	2	3	5	9	-
Escaleras	2	5	3	1	-
Primer Piso	5	4	3	-	-
Pasillos/corredores	2	2	4	4	-
Garaje/parqueadero	-	1	4	1	8

P18a. ¿Cuáles crees que son los lugares más peligrosos de tu casa/colegio a donde NO DEBES ir en caso de un terremoto?

Continúa..

FOPAE

Lugares más peligrosos a donde no acudir en caso de emergencia
Continuado

% Casa

	TOTAL	ESTRATO				
		Estrato 1	Estrato 2	Estrato 3	Estrato 4	Estrato 5 y 6
Base Total Encuestados: 811		66	354	311	68	12
Sótano del edificio	1	6	1	-	-	-
Comedor	1	-	1	1	4	8
Debajo de la escalera	1	-	1	1	-	-
Debajo de las camas	1	2	1	1	-	-
Zonas abierta/Verdes/parque/canchas	1	-	1	-	1	-
Debajo de las mesas	1	3	1	1	-	-
Debajo de las vigas/Donde hayan vigas	1	-	1	1	-	-
Puerta de salida		-	1	-	-	-
Debajo del marco de una puerta		-	-	-	1	-
Puertas altas		-	1	-	-	-
Ninguno	1	2	1	1	1	-
No sabe	4	2	5	3	3	17

P18a. ¿Cuáles crees que son los lugares más peligrosos de tu casa/colegio a donde NO DEBES ir en caso de un terremoto?

FOPAE

Lugares más peligrosos a donde no acudir en caso de emergencia

% Colegio

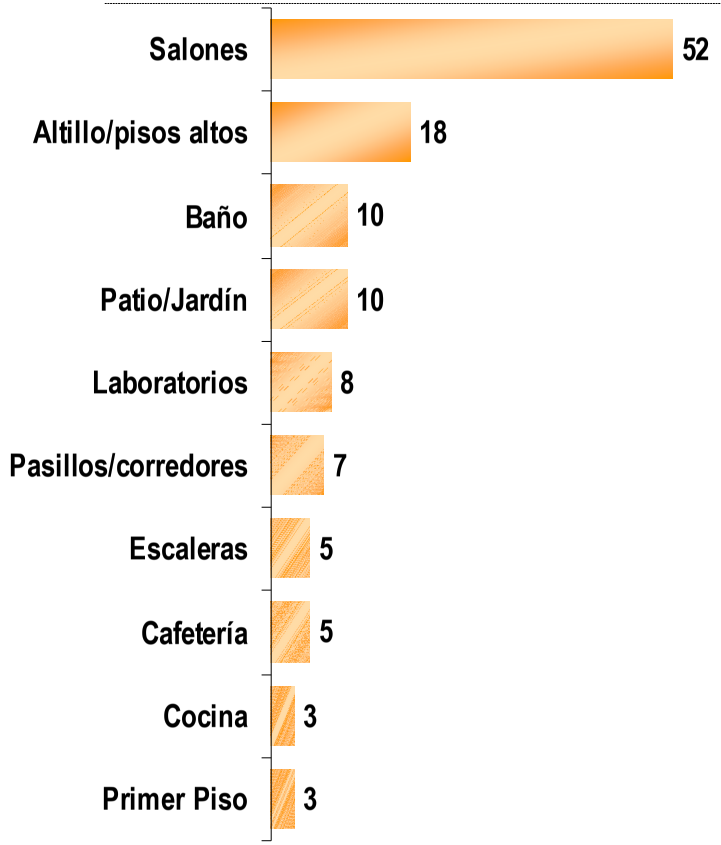

	ESTRATO				
	Estrato 1	Estrato 2	Estrato 3	Estrato 4	Estrato 5 y 6
	66	354	311	68	12
Salones	53	52	50	62	50
Altillo/pisos altos	23	14	19	19	33
Baño	18	8	13	1	-
Patio/Jardín	14	14	6	4	-
Laboratorios	3	7	10	9	8
Pasillos/corredores	3	8	6	10	-
Escaleras	5	6	5	4	-
Cafetería	8	4	6	1	-
Cocina	6	2	4	-	-
Primer Piso	3	2	4	1	-

P18a. ¿Cuáles crees que son los lugares más peligrosos de tu casa/colegio a donde NO DEBES ir en caso de un terremoto?

Continúa..

FOPAE

Lugares más peligrosos a donde no acudir en caso de emergencia
Continuado

% Colegio

	TOTAL	ESTRATO				
		Estrato 1	Estrato 2	Estrato 3	Estrato 4	Estrato 5 y 6
	Base Total Encuestados: 811	66	354	311	68	12
Ventanas	2	2	1	3	4	-
Zonas abierta/Verdes/parque/canchas	2	-	2	2	4	25
Teatro	2	-	2	2	4	-
Debajo de las vigas/Donde hayan vigas	1	2	1	1	-	-
Sótano del edificio	1	2	-	2	1	-
Terraza	1	3	1	1	-	-
Debajo de la escalera		-	1	1	-	-
Debajo del marco de una puerta		2	-	-	-	-
Ninguno	1	-	2	1	-	-
No sabe	3	2	4	3	3	-

P18a. ¿Cuáles crees que son los lugares más peligrosos de tu casa/colegio a donde NO DEBES ir en caso de un terremoto?

FOPAE

Acciones a tomar para protegerse durante un terremoto

% Terremoto

TOTAL

Base Total Encuestados: 811

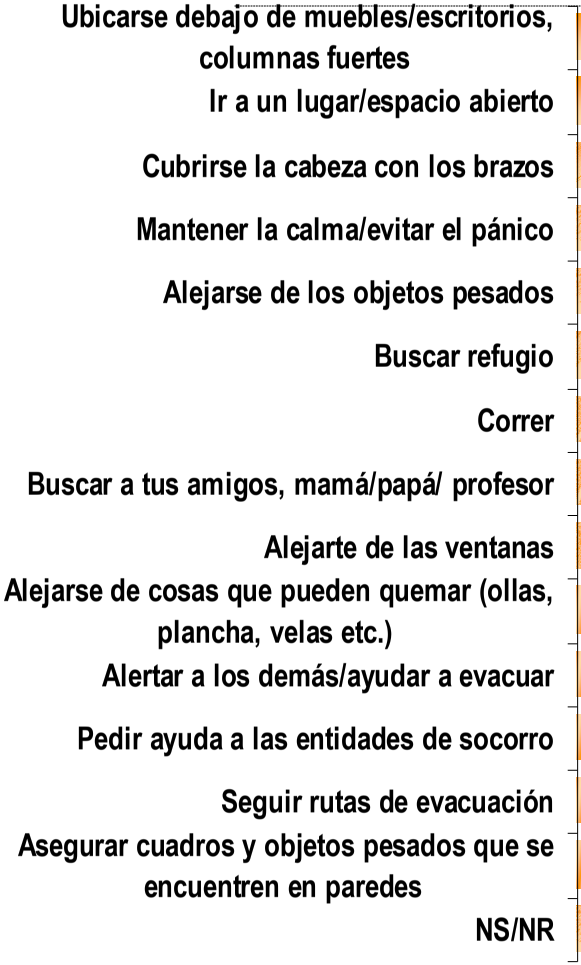

	ESTRATO				
	Estrato 1	Estrato 2	Estrato 3	Estrato 4	Estrato 5 y 6
	66	354	311	68	12
Ubicarse debajo de muebles/escritorios, columnas fuertes	39	44	53	57	67
Ir a un lugar/espacio abierto	39	30	45	44	83
Cubrirse la cabeza con los brazos	5	9	14	15	-
Mantener la calma/evitar el pánico	9	7	8	9	17
Alejarse de los objetos pesados	8	7	8	9	-
Buscar refugio	5	8	5	1	-
Correr	9	7	2	1	-
Buscar a tus amigos, mamá/papá/ profesor	8	5	1	3	-
Alejarte de las ventanas	2	2	4	6	8
Alejarse de cosas que pueden quemar (ollas, plancha, velas etc.)	-	1	2	1	8
Alertar a los demás/ayudar a evacuar	2	1	1	3	8
Pedir ayuda a las entidades de socorro	-	1	1	-	-
Seguir rutas de evacuación	-	1	1	1	-
Asegurar cuadros y objetos pesados que se encuentren en paredes	-	1	1	-	-
NS/NR	6	10	7	1	-

P19. ¿Que harías para protegerte durante un terremoto?

FOPAE

Acciones a tomar para ayudar a prevenir una inundación

% Inundación

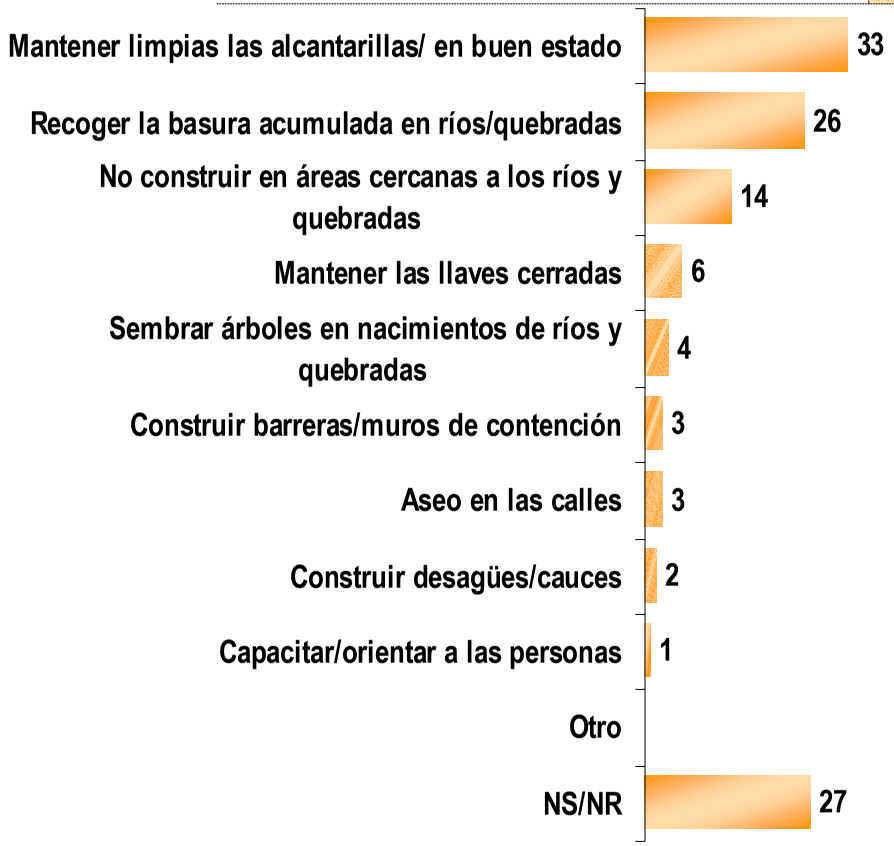

	ESTRATO				
	Estrato 1	Estrato 2	Estrato 3	Estrato 4	Estrato 5 y 6
Base Total Encuestados: 811	66	354	311	68	12
Mantener limpias las alcantarillas/ en buen estado	18	35	33	31	50
Recoger la basura acumulada en ríos/quebradas	38	26	26	21	17
No construir en áreas cercanas a los ríos y quebradas	14	12	14	18	25
Mantener las llaves cerradas	-	5	7	7	8
Sembrar árboles en nacimientos de ríos y quebradas	2	2	6	7	8
Construir barreras/muros de contención	2	3	4	4	-
Aseo en las calles	2	3	3	6	-
Construir desagües/cauces	3	3	2	1	-
Capacitar/orientar a las personas	2	1	1	1	8
Otro	-	1	-	-	-
NS/NR	36	27	27	26	8

P21 ¿Qué crees que se puede hacer para ayudar a prevenir una inundación?

FOPAE

Acciones a tomar para ayudar a prevenir un deslizamiento

% Deslizamiento



	ESTRATO				
	Estrato 1	Estrato 2	Estrato 3	Estrato 4	Estrato 5 y 6
Base Total Encuestados: 811	66	354	311	68	12
No construir en zonas de ladera o montañosas	42	41	46	46	67
Construir muros de contención	8	8	2	4	17
Reforzar construcciones/cimientos	-	5	6	-	8
Rellenar las grietas de las montañas con tierra	2	3	4	9	8
Sembrar arbustos en las montañas	2	3	4	3	-
Hacer cauces para evitar la penetración del agua en	-	3	4	3	-
No permitir el uso de explosivos en terrenos	-	3	2	3	-
Concientizar/capacitar	3	-	-	-	-
NS/NR	45	40	41	40	8

P22 ¿Qué crees que se puede hacer para ayudar a prevenir un deslizamiento?

FOPAE

Conocimiento del material publicado sobre los diferentes tipos de amenazas

%

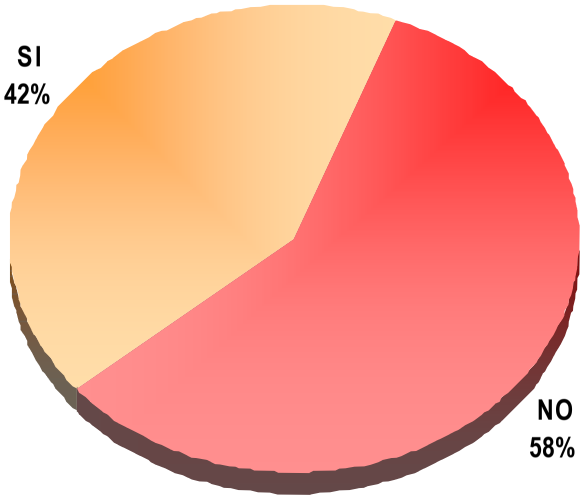

Base Total Encuestados: 811

	ESTRATO				
	Estrato 1	*Estrato 2*	*Estrato 3*	*Estrato 4*	*Estrato 5 y 6*
	66	*354*	*311*	*68*	*12*
❖ Sí	*42*	*38*	*43*	*56*	*58*
❖ No	*58*	*62*	*57*	*44*	*42*

P23. ¿Conoces algún material publicado sobre los los diferentes tipos de amenazas que tiene la ciudad de Bogotá?

FOPAE

Amenazas sobre las cuales se recibió información

%

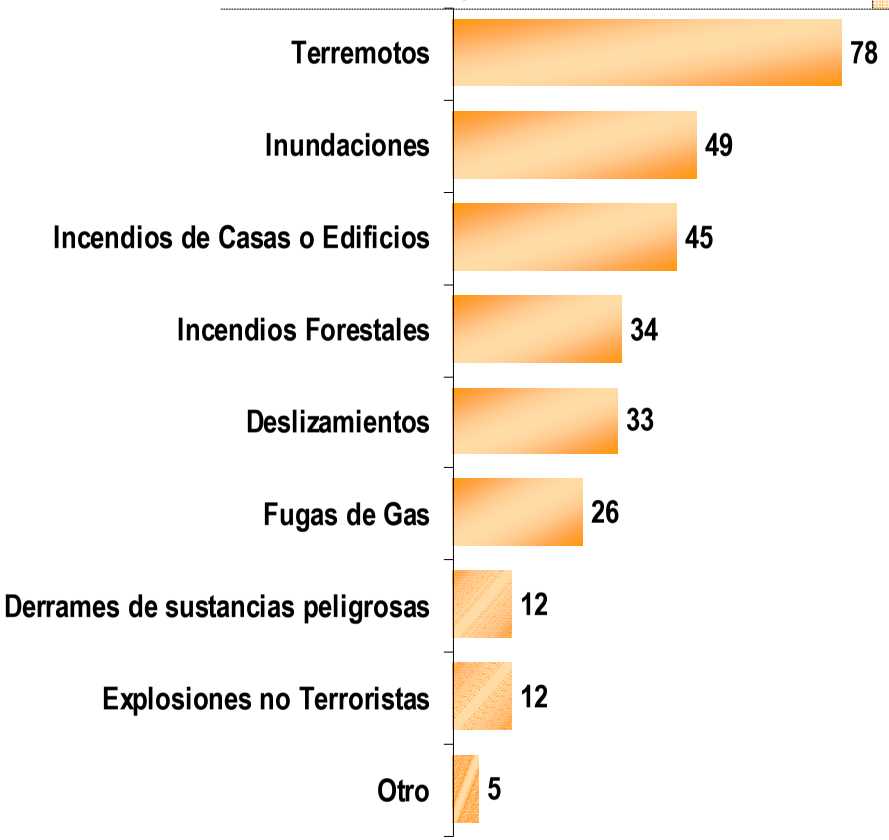

	ESTRATO				
	Estrato 1	Estrato 2	Estrato 3	Estrato 4	Estrato 5 y 6
	28	136	134	38	7
Terremotos	79	71	84	82	71
Inundaciones	43	46	53	53	29
Incendios de Casas o Edificios	39	38	51	58	43
Incendios Forestales	36	26	39	42	29
Deslizamientos	32	34	33	26	43
Fugas de Gas	43	21	25	26	43
Derrames de sustancias peligrosas	14	9	13	18	14
Explosiones no Terroristas	14	10	12	21	-
Otro	7	5	7	-	-

P24. Por favor díme cual fue la amenaza sobre la cual recibiste información.

FOPAE

Medios de comunicación mediante los cuales se recibió la información sobre amenazas

% Terremotos

TOTAL

Base: encuestados que conocen material publicado de terremotos: 268

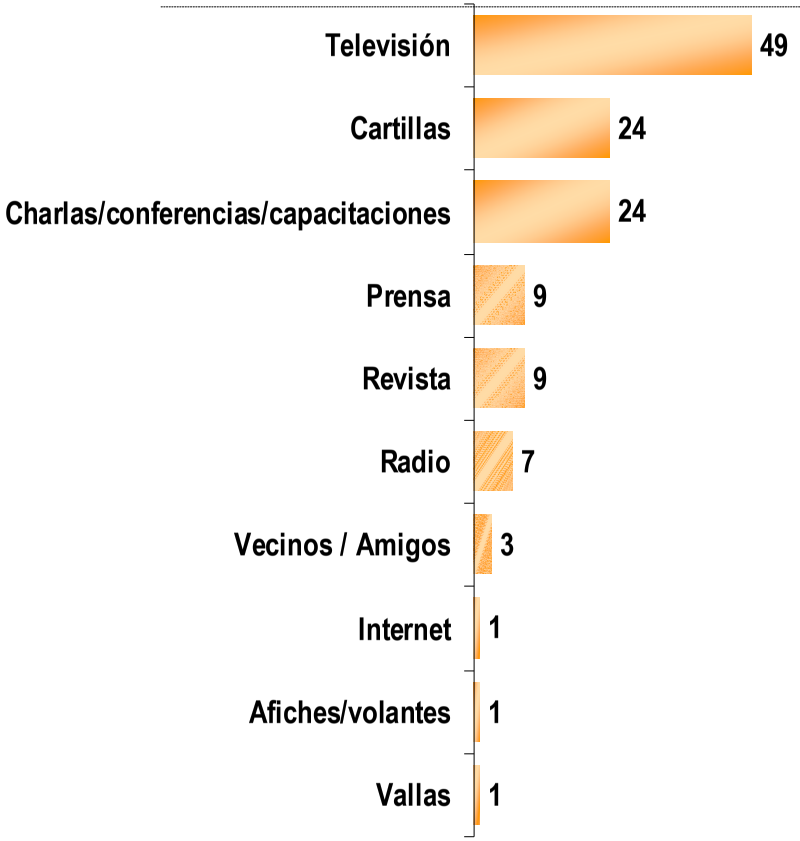

	ESTRATO				
	Estrato 1	Estrato 2	Estrato 3	Estrato 4	Estrato 5 y 6
	22	97	113	31	5
Televisión	45	58	42	48	40
Cartillas	23	21	25	32	20
Charlas/conferencias/capacitaciones	27	18	31	13	20
Prensa	14	7	7	16	-
Revista	5	7	8	16	20
Radio	-	9	4	6	40
Vecinos / Amigos	-	5	2	3	-
Internet	-	1	2	3	-
Afiches/volantes	-	-	3	-	-
Vallas	5	-	1	3	-

P25. ¿Cuál fue el medio de comunicación a través del cual recibiste información sobre este tema.

FOPAE

Medios de comunicación mediante los cuales se recibió la información sobre amenazas

% Inundaciones

TOTAL

Base: encuestados que conocen material publicado de inundaciones: 167

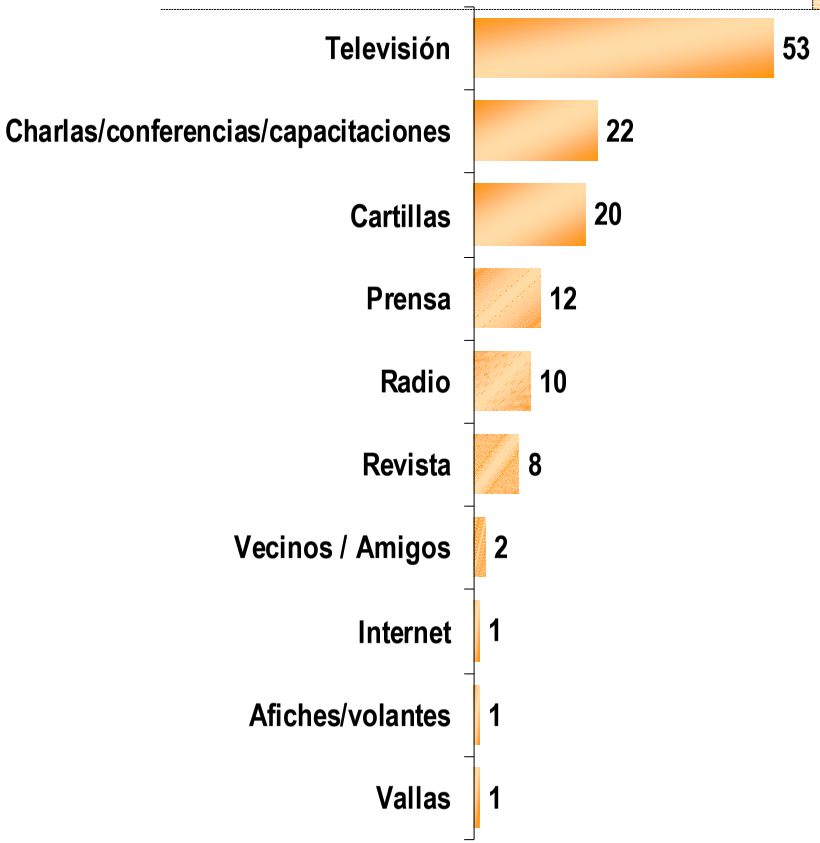

	ESTRATO				
	Estrato 1	Estrato 2	Estrato 3	Estrato 4	Estrato 5 y 6
	12	62	71	20	2
Televisión	33	65	45	55	50
Charlas/conferencias/capacitaciones	25	13	34	10	-
Cartillas	33	18	20	25	-
Prensa	8	16	8	15	-
Radio	17	15	3	10	50
Revista	8	5	8	20	-
Vecinos / Amigos	-	2	4	-	-
Internet	-	-	1	5	-
Afiches/volantes	-	-	3	-	-
Vallas	-	-	1	5	-

P25. ¿Cuál fue el medio de comunicación a través del cual recibiste información sobre este tema.

FOPAE

Medios de comunicación mediante los cuales se recibió la información sobre amenazas

% Deslizamientos

TOTAL

Base: encuestados que conocen material publicado de deslizamientos: 112

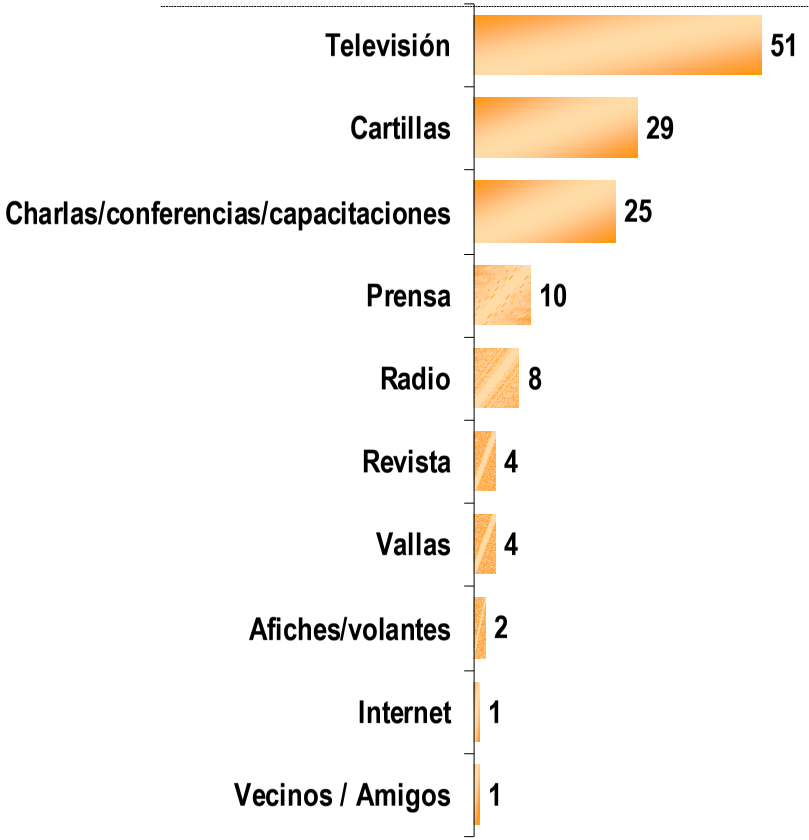

	ESTRATO				
	Estrato 1	Estrato 2	Estrato 3	Estrato 4	Estrato 5 y 6
	9	46	44	10	3
Televisión	56	52	48	70	-
Cartillas	11	24	32	40	67
Charlas/conferencias/capacitaciones	33	24	30	10	-
Prensa	-	15	5	20	-
Radio	-	9	9	-	33
Revista	11	2	-	20	-
Vallas	11	2	2	10	-
Afiches/volantes	-	-	5	-	-
Internet	-	2	-	-	-
Vecinos / Amigos	-	-	2	-	-

P25. ¿Cuál fue el medio de comunicación a través del cual recibiste información sobre este tema.

FOPAE

Medios de comunicación mediante los cuales se recibió la información sobre amenazas

% Incendios forestales

TOTAL

Base: encuestados que conocen material publicado de incendios forestales: 116

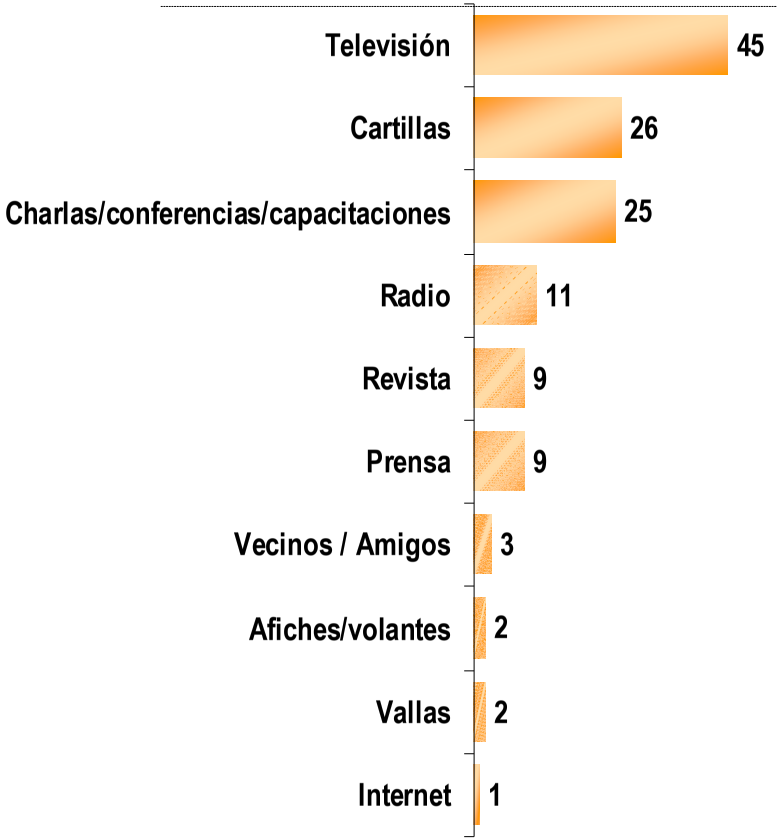

	ESTRATO				
	Estrato 1	Estrato 2	Estrato 3	Estrato 4	Estrato 5 y 6
	10	36	52	16	2
Televisión	30	58	38	50	-
Cartillas	20	17	31	31	50
Charlas/conferencias/capacitaciones	20	22	31	19	-
Radio	10	11	12	6	50
Revista	10	6	10	13	50
Prensa	20	8	6	13	-
Vecinos / Amigos	10	-	4	6	-
Afiches/volantes	-	-	4	-	-
Vallas	-	6	-	-	-
Internet	-	-	-	6	-

P25. ¿Cuál fue el medio de comunicación a través del cual recibiste información sobre este tema.

FOPAE

Medios de comunicación mediante los cuales se recibió la información sobre amenazas

% Incendios de casas o edificios

TOTAL

Base: encuestados que conocen material publicado de incendios de casas o edificios: 155

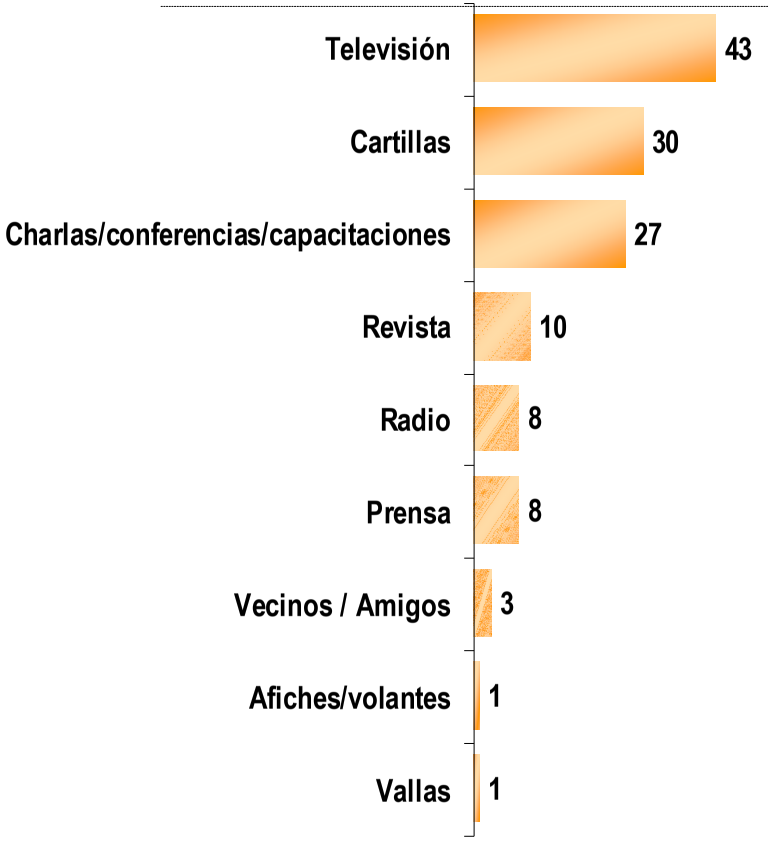

	ESTRATO				
	Estrato 1	Estrato 2	Estrato 3	Estrato 4	Estrato 5 y 6
	11	51	68	22	3
Televisión	55	53	37	36	-
Cartillas	36	25	32	27	67
Charlas/conferencias/capacitaciones	18	20	35	27	-
Revista	-	12	10	14	-
Radio	-	8	7	14	33
Prensa	9	8	7	9	-
Vecinos / Amigos	-	2	3	5	-
Afiches/volantes	-	-	3	-	-
Vallas	-	2	1	-	-

P25. ¿Cuál fue el medio de comunicación a través del cual recibiste información sobre este tema.

FOPAE

Medios de comunicación mediante los cuales se recibió la información sobre amenazas

% Explosiones no terroristas

TOTAL

Base: encuestados que conocen material publicado de explosiones no terroristas: 42

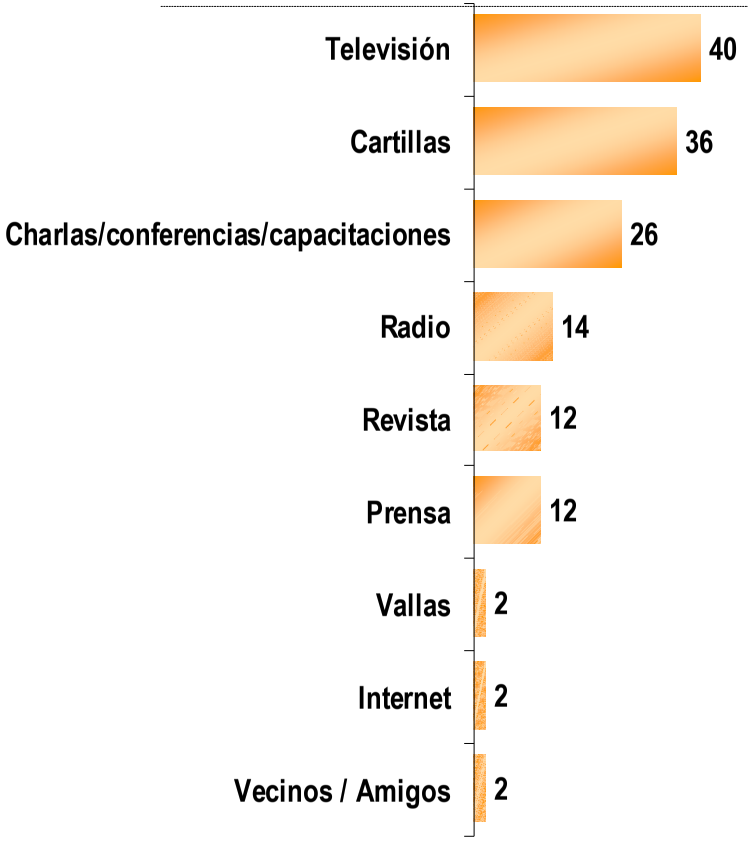

	ESTRATO				
	Estrato 1	Estrato 2	Estrato 3	Estrato 4	Estrato 5 y 6
	4	14	16	8	-
Televisión	50	43	31	50	-
Cartillas	50	21	44	38	-
Charlas/conferencias/capacitaciones	25	14	44	13	-
Radio	25	14	19	-	-
Revista	-	7	19	13	-
Prensa	-	7	19	13	-
Vallas	-	-	6	-	-
Internet	-	7	-	-	-
Vecinos / Amigos	-	7	-	-	-

P25. ¿Cuál fue el medio de comunicación a través del cual recibiste información sobre este tema.

FOPAE

Medios de comunicación mediante los cuales se recibió la información sobre amenazas

% Derrames de sustancias peligrosas

TOTAL

Base: encuestados que conocen material publicado de derrames de sustancias peligrosas: 42

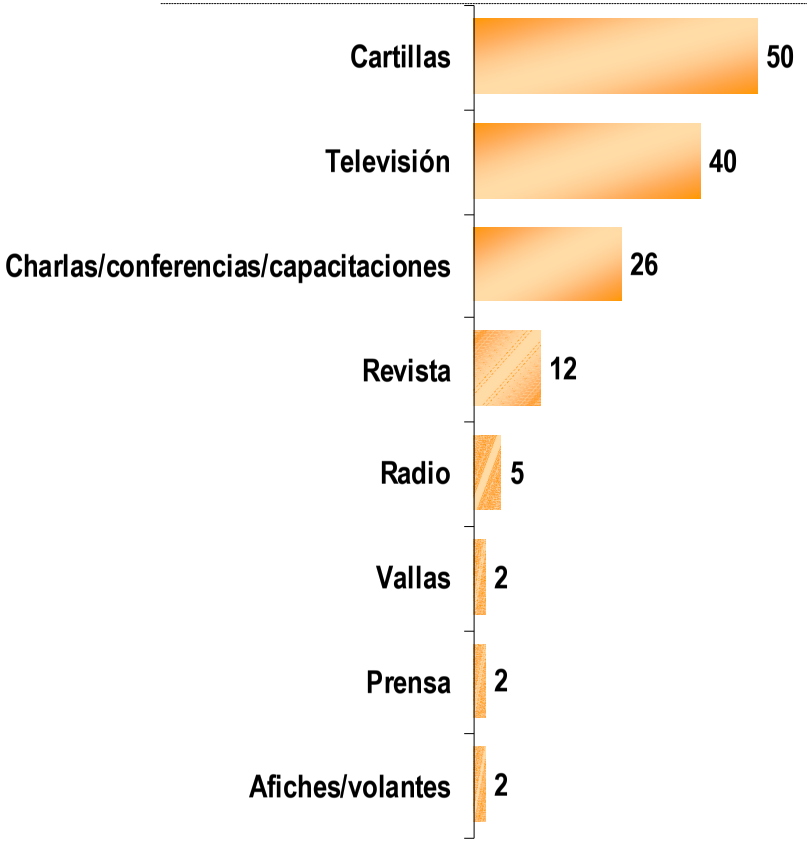

	ESTRATO				
	Estrato 1	Estrato 2	Estrato 3	Estrato 4	Estrato 5 y 6
	4	12	18	7	1
Cartillas	50	50	44	57	100
Televisión	75	33	39	43	-
Charlas/conferencias/capacitaciones	25	17	33	29	-
Revista	-	25	11	-	-
Radio	-	8	6	-	-
Vallas	-	-	6	-	-
Prensa	-	-	6	-	-
Afiches/volantes	-	-	6	-	-

P25. ¿Cuál fue el medio de comunicación a través del cual recibiste información sobre este tema.

FOPAE

Medios de comunicación mediante los cuales se recibió la información sobre amenazas

% Fugas de gas

TOTAL

Base: encuestados que conocen material publicado de fugas de gas: 88

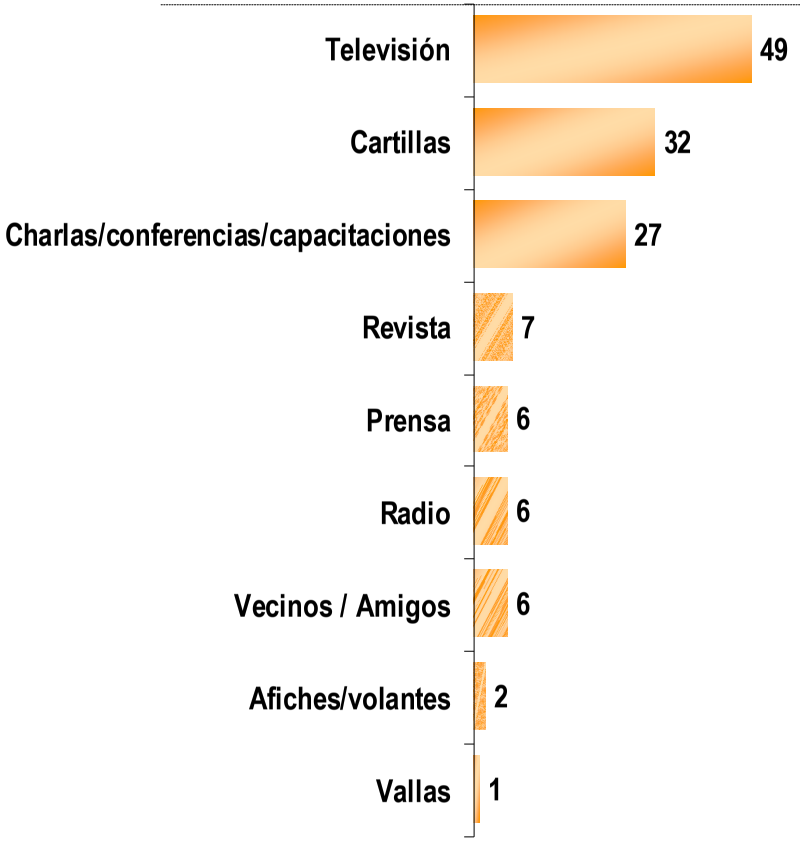

	ESTRATO				
	Estrato 1	Estrato 2	Estrato 3	Estrato 4	Estrato 5 y 6
	12	29	34	10	3
Televisión	50	55	44	50	33
Cartillas	33	31	29	30	67
Charlas/conferencias/capacitaciones	17	14	44	30	-
Revista	-	7	12	-	-
Prensa	17	3	6	-	-
Radio	-	-	12	10	-
Vecinos / Amigos	-	10	3	10	-
Afiches/volantes	-	-	6	-	-
Vallas	-	-	3	-	-

P25. ¿Cuál fue el medio de comunicación a través del cual recibiste información sobre este tema.

FOPAE

Medios de comunicación preferidos para recibir la información sobre amenazas

%

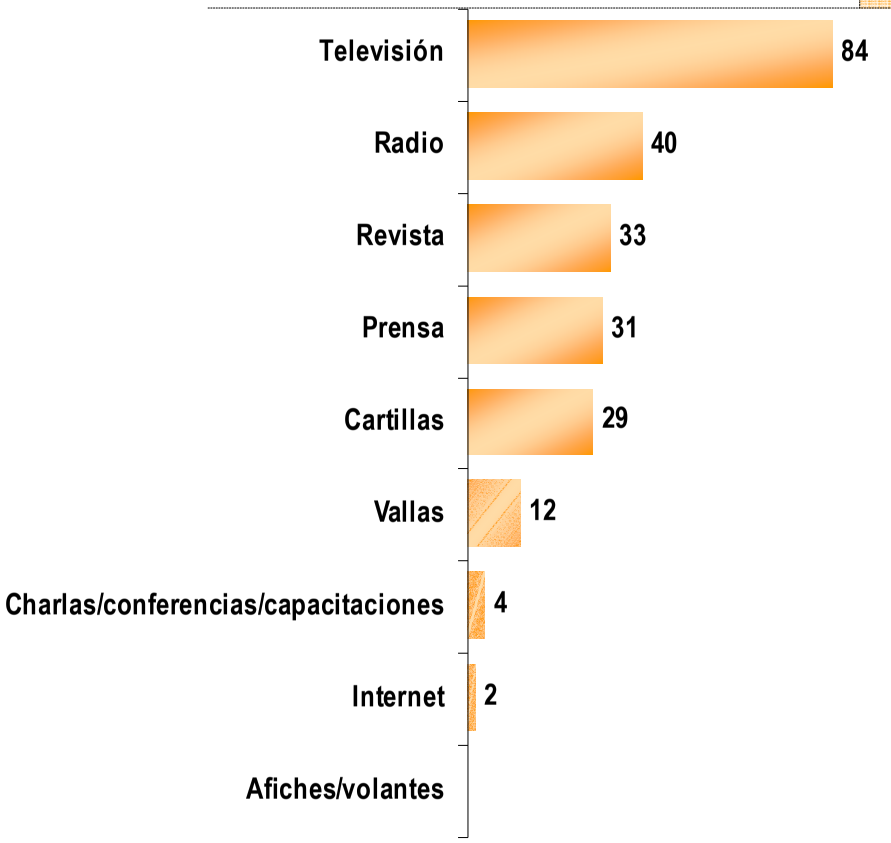

	ESTRATO				
	Estrato 1	Estrato 2	Estrato 3	Estrato 4	Estrato 5 y 6
	66	354	311	68	12
Televisión	88	84	86	72	83
Radio	44	43	40	19	25
Revista	38	32	33	34	-
Prensa	29	30	33	29	33
Cartillas	36	29	28	29	17
Vallas	14	10	14	21	-
Charlas/conferencias/capacitaciones	3	3	4	4	8
Internet	3	1	3	6	-
Afiches/volantes	2	-	-	-	-

P26. ¿Por qué medio(s) te gustaría recibir la información sobre amenazas y/o gestión del riesgo?

FOPAE

Horarios preferidos para recibir la información sobre amenazas

% Televisión

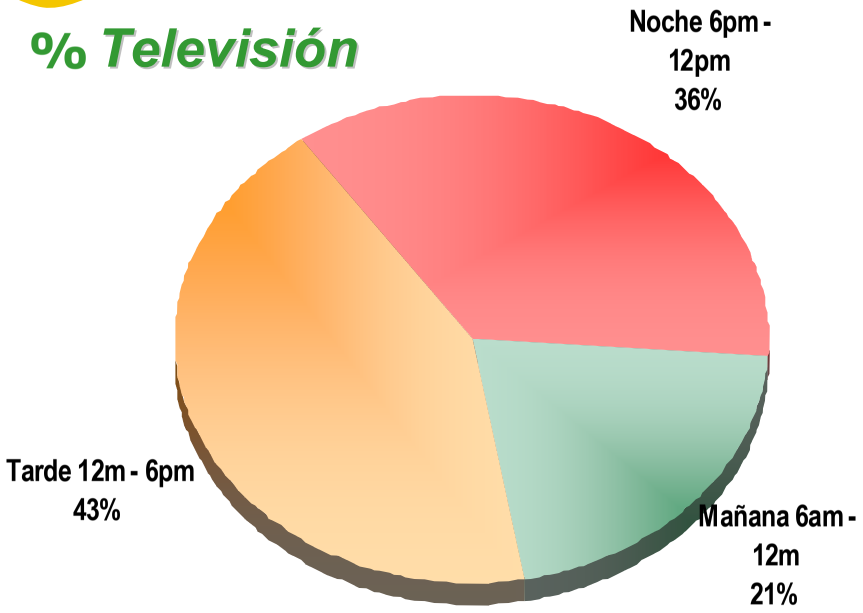

Base: encuestados que le gustaría recibir información por televisión: 682

	ESTRATO				
	Estrato 1	*Estrato 2*	*Estrato 3*	*Estrato 4*	*Estrato 5 y 6*
	58	*297*	*268*	*49*	*10*
❖ Tarde 12 M - 6 PM	*28*	*40*	*47*	*59*	*40*
❖ Noche 6 PM - 12 PM	*41*	*35*	*35*	*35*	*60*
❖ Mañana 6 AM - 12 M	*31*	*25*	*18*	*6*	*-*

P26a. ¿En que horario te gustaría recibir la información sobre amenazas y/o gestión del riesgo?

FOPAE

Horarios preferidos para recibir la información sobre amenazas

% Radio

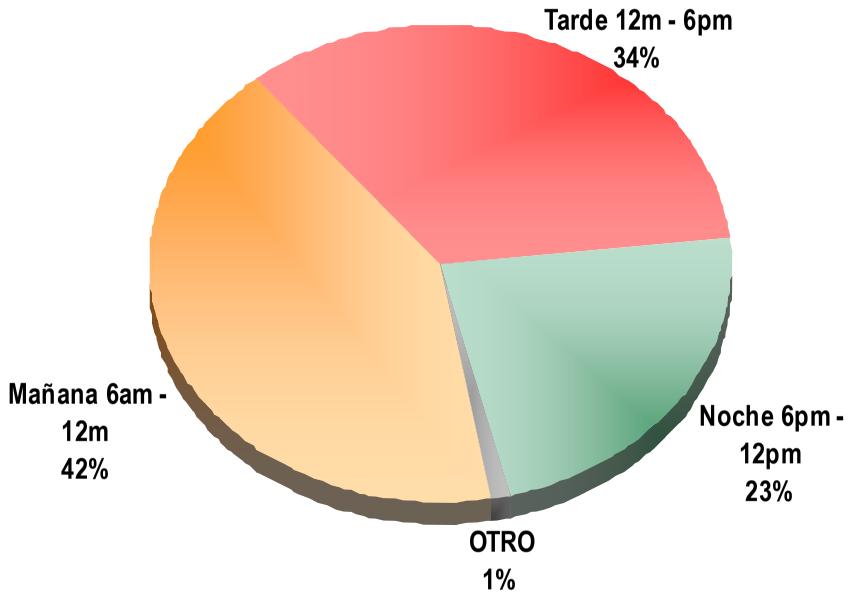

Base: encuestados que le gustaría recibir información por radio: 323

	ESTRATO				
	Estrato 1	*Estrato 2*	*Estrato 3*	*Estrato 4*	*Estrato 5 y 6*
	29	*153*	*125*	*13*	*3*
❖ Mañana 6 AM - 12 PM	*48*	*44*	*38*	*62*	*34*
❖ Tarde 12 PM - 6 PM	*24*	*35*	*37*	*15*	*33*
❖ Noche 6 PM - 12 AM	*28*	*21*	*24*	*23*	*33*
❖ OTRO	-	-	*1*	-	-

P26a. ¿En que horario te gustaría recibir la información sobre amenazas y/o gestión del riesgo?

FOPAE

ALCALDÍA MAYOR DE BOGOTÁ
SECRETARÍA DE GOBIERNO

Perfil del Informante

Centro Nacional de Consultoría.com

FOPAE

Género

%

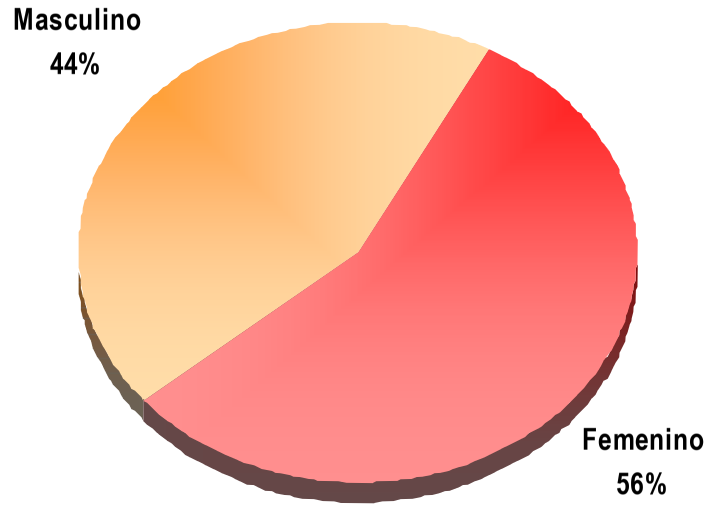

Base Total Encuestados: 811

	ESTRATO				
	Estrato 1	*Estrato 2*	*Estrato 3*	*Estrato 4*	*Estrato 5 y 6*
	66	*354*	*311*	*68*	*12*
❖ Masculino	*47*	*45*	*43*	*41*	*42*
❖ Femenino	*53*	*55*	*57*	*59*	*58*

FOPAE

Edad promedio

Promedio

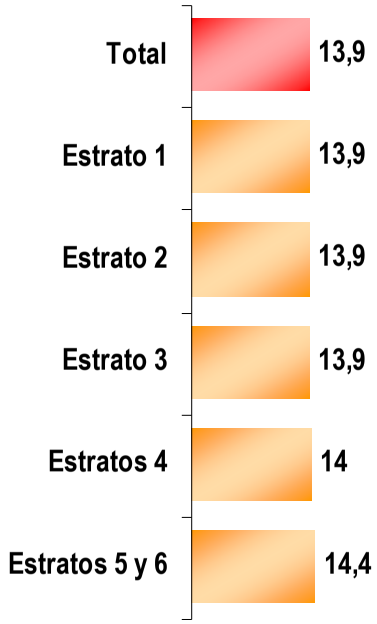

Base Total Encuestados: 811

D2. ¿Podrías decirme cuantos años tienes?

FOPAE

Nivel de Estudios

%



	ESTRATO				
	Estrato 1	Estrato 2	Estrato 3	Estrato 4	Estrato 5 y 6
	66	354	311	68	12
Quinto de Primaria	3	11	7	4	8
Primero de bachillerato - Sexto	17	17	16	17	8
Segundo de bachillerato - Séptimo	21	15	19	18	-
Tercero de bachillerato - Octavo	21	17	14	28	25
Cuarto de bachillerato - Noveno	21	15	17	12	34
Quinto de bachillerato - Décimo	9	14	15	12	-
Sexto de Bachillerato - Once	8	11	12	9	25

D3. ¿En que nivel de estudios te encuentras?

FOPAE

Género

%

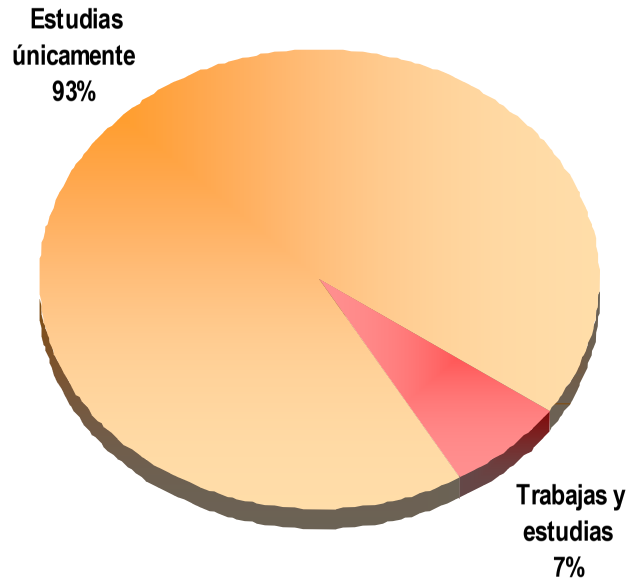

Base Total Encuestados: 811

	ESTRATO				
	Estrato 1	*Estrato 2*	*Estrato 3*	*Estrato 4*	*Estrato 5 y 6*
	66	*354*	*311*	*68*	*12*
❖ Estudias únicamente	*86*	*92*	*95*	*100*	*100*
❖ Trabajas y estudias	*14*	*8*	*5*	*-*	*-*

D4. Cuál de las siguientes opciones describe mejor tu ocupación actual:

CONCLUSIONES

FOPAE

Conclusiones – Riesgo en el Entorno

- Al preguntárseles sin ningún tipo de ayuda, tanto los niños como los jóvenes mencionan que se sienten expuestos a cuatro amenazas principales en su hogar: terremotos (46%), incendios (33%), inundaciones (14%) y deslizamientos (12%).

- Una vez leídas las diferentes amenazas, los terremotos se mantienen en primer lugar como amenaza en el hogar (60%). Sin embargo al tener en cuenta las opciones adicionales, los encuestados afirman que se sienten mas expuestos en el hogar a las fugas de gas (59%), incendios (58%) e inundaciones (26%).

- Consistentemente, los terremotos son considerados como la amenaza principal en los colegios (64%). No obstante, aproximadamente la mitad de los niños y jóvenes manifiestan que se sienten expuestos al manejo inadecuado de materiales químicos.

FOPAE

Conclusiones – Acción Institucional y Manejo del Riesgo

- Los resultados revelan que los niños y jóvenes consideran que las entidades deben prevenir y suministrar atención cuando ocurre una amenaza son principalmente tres: Dirección de Prevención de Atención a Emergencias (82%), Bomberos (79%) y Cruz Roja (76%).

- Adicionalmente, los niños y jóvenes se sienten involucrados en el manejo del riesgo ya que la mitad afirma que ellos mismo son responsables de prevenir y ayudar en caso de que una amenaza ocurra.

- Los resultados indican que las comunidades y los colegios están conscientizando a los niños y jóvenes sobre el manejo del riesgo ya que aproximadamente 2/3 del total de los informantes manifiestan que SI han participado en actividades relacionadas con preparativos para atender emergencias o desastres.

FOPAE

Conclusiones – Participación Ciudadana en la Gestión del Riesgo

- Se señala que los niños y jóvenes tienen un buen conocimiento sobre el origen de las amenazas.
  - ✓ Alrededor de ¾ partes del total de los del total de encuestados tiene claro que los terremotos se producen por el movimiento de placas tectónicas y/o causas naturales.
  - ✓ Aproximadamente la totalidad de los encuestados menciona que las inundaciones se generan por el incremento de lluvias.
  - ✓ Al igual que los adultos, una buena parte de los informantes señala a los aguaceros fuertes (73%) y/o viviendas en las laderas (63%), como posibles causantes de los deslizamientos.
  - ✓ Los niños y jóvenes coinciden con los adultos en que la razón principal de los incendios es el descuido de las personas (82%)

FOPAE

Conclusiones – Participación Ciudadana en la Gestión del Riesgo

- A diferencia de los adultos, un 64% de los niños y jóvenes afirman que SI han participado en actividades relacionadas con preparativos para atender emergencias o desastres.

- Mas aún, se registra una alta disposición por parte de los niños y jóvenes para participar en actividades relacionadas con preparativos para emergencias, ya que un 85% del total de encuestados manifiesta querer hacerlo.

- Los colegios le están dando a conocer a sus estudiantes la existencia del Plan Escolar de Emergencias ya que un 60% de los encuestados afirma que existe. Adicionalmente, un 70% dice saber en donde consultar los números telefónicos de emergencias, siendo el directorio telefónico la opción mas mencionada.

FOPAE

Conclusiones – Temas de Educación Y Divulgación

- Los niños y jóvenes perciben que en su hogar hay cuatro lugares a donde deben acudir en caso de una emergencia: Debajo del marco de una puerta (19%) Cuarto (18%) Patio/Jardín (17%) y Debajo de las mesas (14%). Sin embargo un 10% de los encuestados no sabe a que lugar dirigirse.

- En el caso de los colegios, 2/3 del total de los encuestados tienen en claro que se deben desplazar hacia el Patio/Jardín o zonas abiertas en caso de una emergencia.

- Consistentemente con los resultados, los niños y jóvenes tienen claro que durante un terremoto deben ubicarse debajo de muebles o columnas (48%) o dirigirse a un espacio abierto (38%).

- Es importante para DPAE educar en las acciones se pueden tomar para prevenir una inundación, ya que los estudiantes mencionan principalmente dos acciones: mantener limpias las alcantarillas y evitar construir en áreas cercanas a ríos y quebradas.

FOPAE

Conclusiones – Temas de Educación Y Divulgación

- La DPAE debe aclarar cuales son las alternativas para prevenir un deslizamiento, ya que alrededor de la mitad de los encuestados menciona que no se debe construir en zonas montañosas, y la otra mitad no sabe.

- Solo la mitad de los encuestados manifiesta haber visto material publicado sobre los diferentes tipos de amenazas que tiene la ciudad de Bogotá.

- Adicionalmente al igual que los adultos, los niños y jóvenes mencionan los terremotos y las inundaciones como las amenazas sobre las cuales han recibido información.

- La televisión y las cartillas son los medios principales a través de los cuales se recibe información sobre los diferentes tipos de amenazas.

FOPAE

Conclusiones – Temas de Educación Y Divulgación

- Finalmente, los niños y jóvenes se encuentran bastante involucrados en el tema del manejo del riesgo en Bogotá y saben como reaccionar en caso de que ocurra una emergencia. Adicionalmente, demuestran alta intención de continuar participando en actividades relacionadas con preparativos para emergencias. Sin embargo, se recomienda hacer un énfasis sobre la acciones a tomar para prevenir algunos tipos de emergencias.

PERCEPCION PUBLICA SOBRE EL MANEJO DEL RIESGO EN BOGOTA
FONDO DE DIRECCION DE PREVENCION Y ATENCION DE EMERGENCIAS
F O P A E

	TOTAL		ESTRATO			
	CAS	%	1	2	3	4 Y 5
BASE = TOTAL ENCUESTADOS	1242	1242	209	769	251	13
ESTRATO						
1	209	17%	100%	-	-	-
2	769	62%	-	100%	-	-
3	251	20%	-	-	100%	-
4	12	1%	-	-	-	92%
5	1	-	-	-	-	8%
	1242	100%	100%	100%	100%	100%
LOCALIDAD						
San Cristóbal	124	10%	19%	11%	-	-
Bosa	101	8%	1%	13%	-	-
Tunjuelito	100	8%	-	10%	8%	-
Usme	100	8%	7%	11%	-	-
Suba	100	8%	2%	12%	1%	-
Rafael Uribe	100	8%	9%	11%	-	-
Ciudad Bolívar	100	8%	35%	3%	-	-
Santafé	76	6%	3%	9%	-	-
Kennedy	60	5%	1%	6%	6%	-
Usaquén	60	5%	11%	3%	6%	-
Engativá	51	4%	-	4%	7%	-
Fontibón	50	4%	-	2%	15%	-
Antonio Nariño	40	3%	-	1%	12%	-
Puente Aranda	40	3%	-	-	16%	-
Chapinero	37	3%	10%	1%	-	69%
Barrios Unidos	33	3%	-	-	13%	-
Los Mártires	30	2%	-	1%	10%	-
Teusaquillo	20	2%	-	-	6%	31%
La Candelaria	20	2%	2%	2%	-	-
	1242	100%	100%	100%	100%	100%

PERCEPCION PUBLICA SOBRE EL MANEJO DEL RIESGO EN BOGOTA
FONDO DE DIRECCION DE PREVENCION Y ATENCION DE EMERGENCIAS
F O P A E

	TOTAL		ESTRATO			
	CAS	%	1	2	3	4 Y 5
BASE = TOTAL ENCUESTADOS	1242	1242	209	769	251	13
BARRIOS						
USAQUEN 01	**60**	**5%**	**11%**	**3%**	**6%**	**-**
San Cristóbal Norte	10	1%	-	-	4%	-
La Estrellita	6	*	1%	*	-	-
El Codito	6	*	2%	*	-	-
Santa Cecilia Norte	6	*	3%	-	-	-
Arauquita	6	*	2%	*	-	-
Soratama	6	*	1%	1%	-	-
Cerro Norte	5	*	1%	*	-	-
La Cita	5	*	-	1%	*	-
Buenavista	5	*	*	1%	-	-
Barrancas	5	*	-	-	2%	-
CHAPINERO 02	**37**	**3%**	**10%**	**1%**	*****	**69%**
Paraíso	13	1%	5%	*	-	-
Pardo Rubio	13	1%	5%	*	-	-
Chapinero Alto	11	1%	*	-	*	69%
SANTAFE 03	**76**	**6%**	**3%**	**9%**	**-**	**-**
El Dorado	15	1%	-	2%	-	-
Los Laches	13	1%	-	2%	-	-
Lourdes	13	1%	-	2%	-	-
Santa Rosa de Lima	12	1%	*	1%	-	-
La Paz Centro	11	1%	2%	1%	-	-
El Rocío	8	1%	-	1%	-	-
El Consuelo	4	*	-	1%	-	-
SAN CRISTOBAL 04	**124**	**10%**	**19%**	**11%**	**-**	**-**
Malvinas	15	1%	6%	*	-	-
Libertadores	14	1%	-	2%	-	-
La Belleza	14	1%	*	2%	-	-
Canadá Guira	14	1%	*	2%	-	-
El Triángulo	14	1%	7%	-	-	-
Ramajal	14	1%	2%	1%	-	-
Vitelma	13	1%	-	2%	-	-
Manila	11	1%	2%	1%	-	-
San Martín	10	1%	-	1%	-	-
San Martín de Loba	5	*	*	1%	-	-
USME 05	**100**	**8%**	**7%**	**11%**	**-**	**-**
Los Soches	10	1%	*	1%	-	-
Santa Librada	10	1%	-	1%	-	-
El Virrey	10	1%	-	1%	-	-
Chumiza	10	1%	-	1%	-	-
Monteblanco	10	1%	-	1%	-	-
Santa Marta	10	1%	-	1%	-	-
Barranquillita	10	1%	1%	1%	-	-
Marichuela	10	1%	*	1%	-	-
Yomasa	10	1%	-	1%	-	-
Danubio	10	1%	5%	-	-	-
TUNJUELITO 06	**100**	**8%**	*****	**10%**	**8%**	**-**
Venecia	10	1%	-	-	4%	-
Muzú	10	1%	-	1%	-	-
San Carlos	10	1%	-	1%	-	-
San Benito	10	1%	-	1%	-	-
Tunjuelito	10	1%	-	1%	-	-
Abraham Lincon	10	1%	-	1%	-	-
Nuevo Muzú	10	1%	-	-	4%	-
El Carmen	10	1%	-	1%	-	-
San Vicente	10	1%	-	1%	-	-
Isla del Sol	10	1%	*	1%	-	-
BOSA 07	**101**	**8%**	**1%**	**13%**	**-**	**-**
Nuevo Chile	17	1%	-	2%	-	-
Getsemaní	17	1%	-	2%	-	-
José Antonio Galán	17	1%	-	2%	-	-
San Bernardino	17	1%	-	2%	-	-
Independencia	17	1%	-	2%	-	-
Tibanica	16	1%	1%	2%	-	-
KENNEDY 08	**60**	**5%**	**1%**	**6%**	**6%**	**-**
Roma	9	1%	-	*	3%	-
Britalia	9	1%	-	1%	-	-
Campo Hermoso	8	1%	-	1%	-	-
Las Brisas	6	*	-	1%	-	-
Bavaria	6	*	-	*	2%	-
Patio Bonito	5	*	-	1%	-	-
Llano Grande	5	*	-	1%	-	-
Dindalito	3	*	-	*	-	-

PERCEPCION PUBLICA SOBRE EL MANEJO DEL RIESGO EN BOGOTA
FONDO DE DIRECCION DE PREVENCION Y ATENCION DE EMERGENCIAS
F O P A E

	TOTAL		ESTRATO				
	CAS	%	1	2	3	4 Y 5	
BASE = TOTAL ENCUESTADOS	1242	1242	209	769	251	13	
El Socorro	3	*	1%	*	-	-	
Perpetuo Socorro	3	*	-	*	-	-	
Catalina	2	*	-	*	-	-	
Los Angeles	1	*	-	-	*	-	
FONTIBON 09	**50**	**4%**	**-**	**2%**	**15%**	**-**	
Versalles	13	1%	-	-	5%	-	
Villa kasandra	13	1%	-	2%	-	-	
San Pablo	12	1%	-	-	5%	-	
Atahualpa	12	1%	-	-	5%	-	
ENGATIVA 10	**51**	**4%**	**-**	**4%**	**7%**	**-**	
El Dorado	18	1%	-	2%	-	-	
Garcés Navas	17	1%	-	-	7%	-	
Villa Gladys	16	1%	-	2%	-	-	
SUBA 11	**100**	**8%**	**2%**	**12%**	**1%**	**-**	
Tuna alta	11	1%	-	1%	-	-	
Santa Rita	10	1%	1%	1%	-	-	
Bilbao	10	1%	-	1%	-	-	
Santa Cecilia	10	1%	-	1%	-	-	
Villa Cindy	10	1%	-	1%	-	-	
Miramar - Toscana	10	1%	*	1%	-	-	
Costa Rica	9	1%	-	1%	*	-	
Altos La Conejera	7	1%	-	1%	*	-	
Prado de Santa Bárbara	6	*	-	1%	-	-	
La Cañiza	4	*	-	1%	-	-	
Guillermo Nuñez	4	*	-	1%	-	-	
Rincón	3	*	-	*	*	-	
Salitre Alto	3	*	-	*	-	-	
La Esperanza	3	*	-	*	-	-	
BARRIOS UNIDOS 12	**33**	**3%**	**-**	**-**	**13%**	**-**	
Rionegro	10	1%	-	-	4%	-	
Juan XXIII	10	1%	-	-	4%	-	
Doce de Octubre	6	*	-	-	2%	-	
Gaitán	4	*	-	-	2%	-	
Santa Sofía	2	*	-	-	1%	-	
Alcázares	1	*	-	-	*	-	
TEUSAQUILLO 13	**20**	**2%**	**-**	*****	**6%**	**31%**	
Quesada	10	1%	-	*	3%	8%	
Galerías	5	*	-	-	2%	-	
Palermo	4	*	-	-	*	23%	
Alfonso López	1	*	-	-	*	-	
LOS MARTIRES 14	**30**	**2%**	**-**	**1%**	**10%**	**-**	
Ricaurte	9	1%	-	-	4%	-	
La Estanzuela	7	1%	-	-	3%	-	
Santafé	6	*	-	*	2%	-	
La Favorita	4	*	-	1%	-	-	
La Pepita	3	*	-	-	1%	-	
Mártires	1	*	-	-	*	-	
ANTONIO NARIÑO 15	**40**	**3%**	**-**	**1%**	**12%**	**-**	
Policarpa	11	1%	-	1%	*	-	
Jordán Sur	10	1%	-	-	4%	-	
Santander	10	1%	-	-	4%	-	
La Fragua	9	1%	-	-	4%	-	
PUENTE ARANDA 16	**40**	**3%**	**-**	**-**	**16%**	**-**	
La Francia	10	1%	-	-	4%	-	
Puente Aranda 16	10	1%	-	-	4%	-	
Camelia	8	1%	-	-	3%	-	
Primavera	6	*	-	-	2%	-	
San Eusebio	3	*	-	-	1%	-	
Tejar	2	*	-	-	1%	-	
Colonia Oriental	1	*	-	-	*	-	
LA CANDELARIA 17	**20**	**2%**	**2%**	**2%**	**-**	**-**	
Turbay Ayala	17	1%	2%	2%	-	-	
Pan de Azúcar	3	*	-	*	-	-	
RAFAEL URIBE 18	**100**	**8%**	**9%**	**11%**	**-**	**-**	
Granjas de San Pablo	10	1%	-	1%	-	-	
Marco Fidel Suárez	10	1%	-	1%	-	-	
Villa del Recuerdo	10	1%	5%	-	-	-	
Nueva Esperanza	10	1%	4%	*	-	-	
San Agustín	10	1%	-	1%	-	-	
Los Arrayanes	10	1%	-	1%	-	-	
Las Colinas	10	1%	-	1%	-	-	
El Playón	10	1%	-	1%	-	-	

PERCEPCION PUBLICA SOBRE EL MANEJO DEL RIESGO EN BOGOTA
FONDO DE DIRECCION DE PREVENCION Y ATENCION DE EMERGENCIAS
F O P A E

	TOTAL		ESTRATO			
	CAS	%	1	2	3	4 Y 5
BASE = TOTAL ENCUESTADOS	1242	1242	209	769	251	13
Marruecos	10	1%	-	1%	-	-
Los Molinos	10	1%	-	1%	-	-
CIUDAD BOLIVAR 19	**100**	**8%**	**35%**	**3%**	**-**	**-**
Santa Bibiana	10	1%	5%	-	-	-
Juan José Rondón	10	1%	2%	1%	-	-
Sauces	10	1%	2%	1%	-	-
Bella Flor	10	1%	5%	-	-	-
Cordillera	10	1%	5%	-	-	-
Lucero Medio	10	1%	-	1%	-	-
Las Acacias	10	1%	2%	1%	-	-
La Playa 2o. Sector	10	1%	5%	-	-	-
La Cumbre	8	1%	3%	*	-	-
Villas del Diamante	5	*	2%	-	-	-
La Esmeralda	5	*	2%	-	-	-
8 de Diciembre	1	*	*	-	-	-
Florida Alta	1	*	*	-	-	-
	1242	100%	100%	100%	100%	100%

PERCEPCION PUBLICA SOBRE EL MANEJO DEL RIESGO EN BOGOTA
FONDO DE DIRECCION DE PREVENCION Y ATENCION DE EMERGENCIAS
F O P A E

I. RIESGO EN EL ENTORNO - VIVIENDA Y LUGAR DE TRABAJO
Percepción de exposición al riesgo

	TOTAL		ESTRATO			
	CAS	%	1	2	3	4 Y 5
BASE = TOTAL ENCUESTADOS	1242	1242	209	769	251	13
P1. Voy a darle una definición de amenaza, entendiéndose ésta como un posible evento que ponga en peligro su vida y la de aquellos que viven con usted. ¿A qué amenazas cree usted que está expuesto en su hogar?						
Inundaciones	312	25%	21%	30%	16%	15%
Terremotos	175	14%	9%	13%	21%	15%
Deslizamientos/derrumbes	168	14%	37%	11%	2%	8%
Incendios	144	12%	7%	11%	19%	8%
Temblores	116	9%	6%	9%	12%	15%
Fugas de gas	54	4%	1%	4%	8%	-
Tormentas/vendavales/ventarrones	22	2%	2%	2%	2%	-
Riesgos no naturales(robo/secuestro/extorsión)	16	1%	*	2%	-	8%
Explosiones	12	1%	-	1%	2%	-
Contaminación/epidemias(auditiva/Malos olores)	10	1%	*	1%	-	-
Incendios forestales	6	*	-	1%	-	-
Derrame de Tóxicos/sustancias tóxicas	2	*	*	*	-	-
Ningún riesgo	430	35%	31%	34%	39%	54%
No responde	20	2%	1%	2%	1%	-
P2. ¿A qué amenazas cree usted que está expuesto en su lugar de trabajo? Recuerde que por amenaza se entiende un posible evento que ponga en peligro su vida y la de aquellos que trabajan con usted.						
Terremotos	81	7%	4%	7%	9%	8%
Incendios	66	5%	3%	6%	5%	-
Inundaciones	55	4%	4%	5%	4%	-
Temblores	45	4%	3%	4%	4%	-
Deslizamientos/derrumbes	28	2%	4%	2%	1%	7%
Riesgos no naturales(robo/secuestro/extorsión)	21	2%	1%	1%	3%	-
Fugas de gas	12	1%	1%	1%	2%	-
Explosiones	9	1%	-	1%	*	8%
Derrame de Tóxicos/sustancias tóxicas	5	*	*	1%	-	-
Tormentas/vendavales/ventarrones	4	*	1%	*	*	-
Contaminación/epidemias(auditiva/Malos olores)	3	*	-	*	-	8%
Incendios forestales	1	*	-	*	-	-
No aplica/no trabaja	588	47%	53%	48%	41%	46%
Otro	1	*	-	*	-	-
Ningún riesgo	360	29%	30%	28%	33%	23%
No responde	23	2%	*	2%	2%	-

PERCEPCION PUBLICA SOBRE EL MANEJO DEL RIESGO EN BOGOTA
FONDO DE DIRECCION DE PREVENCION Y ATENCION DE EMERGENCIAS
F O P A E

I. RIESGO EN EL ENTORNO - VIVIENDA Y LUGAR DE TRABAJO

	TOTAL		ESTRATO				
	CAS	%	1	2	3	4 Y 5	
BASE = TOTAL ENCUESTADOS	1242	1242	209	769	251	13	
P3. ¿A cuál o cuales de las siguientes amenazas cree usted que está expuesto en su hogar?							
Terremotos	663	53%	48%	51%	65%	46%	
Fugas de Gas	624	50%	43%	50%	59%	23%	
Inundaciones	471	38%	40%	42%	25%	8%	
Incendios de Casas o Edificios	426	34%	32%	32%	44%	46%	
Deslizamientos	307	25%	57%	23%	5%	8%	
Incendios Forestales	142	11%	22%	12%	2%	-	
Explosiones no Terroristas	125	10%	7%	10%	12%	15%	
Derrames de sustancias peligrosas	36	3%	2%	2%	6%	-	
Otro	1	*	-	-	*	-	
Ninguno	133	11%	8%	11%	14%	15%	
No Sabe	4	*	-	*	-	8%	
P4. ¿A cuál o cuales de las siguientes amenazas cree usted que está expuesto en su lugar de trabajo?							
Terremotos	254	20%	16%	20%	25%	23%	
Incendios de Casas o Edificios	180	14%	14%	14%	15%	15%	
Fugas de Gas	142	11%	9%	12%	12%	-	
Inundaciones	117	9%	8%	11%	7%	8%	
Explosiones no Terroristas	92	7%	7%	7%	9%	8%	
Deslizamientos	61	5%	7%	5%	2%	15%	
Derrames de sustancias peligrosas	47	4%	3%	4%	5%	-	
Incendios Forestales	29	2%	1%	3%	2%	-	
Ninguno	226	18%	17%	17%	22%	-	
No Sabe	9	1%	-	1%	1%	-	
No Aplica	594	48%	52%	48%	44%	54%	

PERCEPCION PUBLICA SOBRE EL MANEJO DEL RIESGO EN BOGOTA
FONDO DE DIRECCION DE PREVENCION Y ATENCION DE EMERGENCIAS
F O P A E

Riesgos/ desastres vividos

	TOTAL		ESTRATO			
	CAS	%	1	2	3	4 Y 5
BASE = TOTAL ENCUESTADOS	1242	1242	209	769	251	13
P5. A continuación vamos a leer un a serie de eventos que pueden generar emergencias. Por favor díganos cuales de estos eventos que generan emergencias ha tenido que afrontar durante los últimos diez años, en la ciudad de Bogotá.						
P5a. ¿Cuales eventos que generan emergencias ha vivido mientras se encontraba en su hogar?						
Inundaciones	159	13%	19%	13%	7%	15%
Deslizamientos	50	4%	13%	3%	-	-
Fugas de Gas	47	4%	1%	4%	4%	8%
Terremotos	45	4%	4%	3%	5%	-
Incendios Forestales	33	3%	3%	3%	-	-
Incendios de Casas o Edificios	25	2%	3%	2%	*	-
Explosiones no Terroristas	11	1%	2%	1%	1%	-
Derrames de sustancias peligrosas	3	*	-	*	1%	-
Ninguno	937	75%	66%	75%	84%	77%
No Sabe	1	*	*	-	-	-
P5b. ¿Cuales eventos que generan emergencias ha vivido mientras se encontraba en su lugar de trabajo?						
Terremotos	23	2%	3%	2%	2%	8%
Inundaciones	22	2%	2%	2%	-	-
Fugas de Gas	15	1%	2%	1%	1%	-
Incendios de Casas o Edificios	10	1%	*	1%	-	-
Deslizamientos	6	*	*	1%	-	-
Explosiones no Terroristas	5	*	-	1%	-	-
Derrames de sustancias peligrosas	4	*	-	*	1%	-
Incendios Forestales	3	*	-	*	-	-
Ninguno	866	70%	67%	70%	73%	61%
No Sabe	10	1%	1%	1%	1%	-
No Aplica	289	23%	24%	23%	22%	31%

PERCEPCION PUBLICA SOBRE EL MANEJO DEL RIESGO EN BOGOTA
FONDO DE DIRECCION DE PREVENCION Y ATENCION DE EMERGENCIAS
F O P A E

	TOTAL		ESTRATO			
	CAS	%	1	2	3	4 Y 5
BASE = ENCUESTADOS QUE HAN VIVIDO EVENTOS DE EMERGENCIAS	333	333	77	209	44	3
P5c. ¿De quiénes y qué tipos de ayuda recibió después de que ocurrieran los eventos que usted acaba de seleccionar?						
QUIENES						
Los Bomberos	92	28%	18%	32%	27%	-
La Comunidad/brigadas especiales	70	21%	22%	22%	11%	67%
La Defensa civil	29	9%	14%	9%	-	-
Gas Natural	28	8%	3%	10%	14%	-
La Policía	22	7%	9%	7%	2%	-
DPAE (Dirección Prevención y Atención de Emergencias)	18	5%	9%	5%	-	-
La Empresa de Acueducto	14	4%	6%	3%	5%	-
Cruz Roja	12	4%	5%	3%	2%	-
Alcaldía Menor	11	3%	8%	2%	-	-
Junta de Acción Comunal	3	1%	3%	*	-	-
El IDU (Instituto de Desarrollo Urbano)	1	*	-	*	-	-
Ninguno	111	33%	29%	30%	57%	33%
NS/NR	1	*	1%	-	-	-
BASE = ENCUESTADOS QUE RECIBIERON AYUDA DE ALCALDIA MENOR	11	11	6	5	-	-
TIPOS DE AYUDA QUE RECIBIERON DE ALCALDIA MENOR						
Entregaron donaciones (cobijas/ropa/comida/materiales para construcción...)	5	45%	17%	80%	-	-
Revisaron el lugar	3	27%	50%	-	-	-
Evacuaron la zona	3	27%	33%	20%	-	-
Orientación/instrucciones de evacuación	1	9%	17%	-	-	-
BASE = ENCUESTADOS QUE RECIBIERON AYUDA DE CRUZ ROJA	12	12	4	7	1	-
TIPOS DE AYUDA QUE RECIBIERON DE CRUZ ROJA						
Entregaron donaciones (cobijas/ropa/comida/materiales para construcción...)	7	58%	75%	57%	-	-
Orientación/instrucciones de evacuación	3	25%	25%	29%	-	-
Evacuaron la zona	1	8%	-	-	100%	-
Ayudaron a sacar el agua/desagües	1	8%	-	14%	-	-
Trasladaron/sacaron muebles/enseres	1	8%	-	14%	-	-
BASE = ENCUESTADOS QUE RECIBIERON AYUDA DE DPAE	18	18	7	11	-	-
TIPOS DE AYUDA QUE RECIBIERON DE DPAE						
Entregaron donaciones (cobijas/ropa/comida/materiales para construcción...)	10	56%	43%	64%	-	-
Evacuaron la zona	3	17%	29%	9%	-	-
Revisaron el lugar	2	11%	14%	9%	-	-
Orientación/instrucciones de evacuación	2	11%	-	18%	-	-
Acordonaron el sitio	1	5%	14%	-	-	-

PERCEPCION PUBLICA SOBRE EL MANEJO DEL RIESGO EN BOGOTA
FONDO DE DIRECCION DE PREVENCION Y ATENCION DE EMERGENCIAS
F O P A E

	TOTAL		ESTRATO			
	CAS	%	1	2	3	4 Y 5
BASE = ENCUESTADOS QUE RECIBIERON AYUDA DE EL IDU	1	1	-	1	-	-
TIPOS DE AYUDA QUE RECIBIERON DE EL IDU						
Evacuaron la zona	1	100%	-	100%	-	-
BASE = ENCUESTADOS QUE RECIBIERON AYUDA DE GAS NATURAL	28	28	2	20	6	-
TIPOS DE AYUDA QUE RECIBIERON DE GAS NATURAL						
Arreglaron/revisaron tubería	26	93%	50%	95%	100%	-
Ayudaron a sacar el agua/desagües	1	4%	50%	-	-	-
Acordonaron el sitio	1	3%	-	5%	-	-
BASE = ENCUESTADOS QUE RECIBIERON AYUDA DE JUNTA DE ACCION COMUNAL	3	3	2	1	-	-
TIPOS DE AYUDA QUE RECIBIERON DE JUNTA DE ACCION COMUNAL						
Removieron escombros	1	34%	50%	-	-	-
Revisaron el lugar	1	33%	-	100%	-	-
Entregaron donaciones (cobijas/ropa/comida/materiales para construcción...)	1	33%	50%	-	-	-
BASE = ENCUESTADOS QUE RECIBIERON AYUDA DE LA COMUNIDAD/BRIGADAS ESPECIALES	70	70	17	46	5	2
TIPOS DE AYUDA QUE RECIBIERON DE LA COMUNIDAD/BRIGADAS ESPECIALES						
Ayudaron a sacar el agua/desagües	23	33%	23%	39%	20%	-
Apagaron el fuego	16	23%	23%	22%	40%	-
Entregaron donaciones (cobijas/ropa/comida/materiales para construcción...)	8	11%	6%	13%	20%	-
Evacuaron la zona	6	9%	18%	7%	-	-
Orientación/instrucciones de evacuación	5	7%	6%	7%	-	50%
Trasladaron/sacaron muebles/enseres	5	7%	6%	9%	-	-
Removieron escombros	4	6%	18%	2%	-	-
Limpiar alcantarillas	3	4%	-	4%	20%	-
Revisaron el lugar	2	3%	-	2%	-	50%
Cerraron registro/válvulas	1	1%	-	2%	-	-

PERCEPCION PUBLICA SOBRE EL MANEJO DEL RIESGO EN BOGOTA
FONDO DE DIRECCION DE PREVENCION Y ATENCION DE EMERGENCIAS
F O P A E

	TOTAL		ESTRATO			
	CAS	%	1	2	3	4 Y 5
BASE = ENCUESTADOS QUE RECIBIERON AYUDA DE LA DEFENSA CIVIL	29	29	11	18	-	-
TIPOS DE AYUDA QUE RECIBIERON DE LA DEFENSA CIVIL						
Entregaron donaciones (cobijas/ropa/comida/materiales para construcción...)	12	41%	36%	44%	-	-
Removieron escombros	4	14%	37%	-	-	-
Ayudaron a sacar el agua/desagües	4	14%	-	22%	-	-
Apagaron el fuego	4	14%	9%	17%	-	-
Orientación/instrucciones de evacuación	3	10%	-	17%	-	-
Evacuaron la zona	2	7%	18%	-	-	-
Arreglaron/revisaron tubería	1	3%	-	6%	-	-
BASE = ENCUESTADOS QUE RECIBIERON AYUDA DE LA EMPRESA DE ACUEDUCTO	14	14	5	7	2	-
TIPOS DE AYUDA QUE RECIBIERON DE LA EMPRESA DE ACUEDUCTO						
Ayudaron a sacar el agua/desagües	6	43%	60%	29%	50%	-
Arreglaron/revisaron tubería	4	29%	-	57%	-	-
Bultos de arena/muros de contención	2	14%	20%	14%	-	-
Limpiar alcantarillas	2	14%	20%	14%	-	-
Trasladaron/sacaron muebles/enseres	1	7%	-	-	50%	-
BASE = ENCUESTADOS QUE RECIBIERON AYUDA DE LA POLICIA	22	22	7	14	1	-
TIPOS DE AYUDA QUE RECIBIERON DE LA POLICIA						
Evacuaron la zona	9	41%	43%	43%	-	-
Apagaron el fuego	5	23%	28%	22%	-	-
Revisaron el lugar	3	14%	29%	-	100%	-
Acordonaron el sitio	2	9%	-	14%	-	-
Orientación/instrucciones de evacuación	2	9%	-	14%	-	-
Trasladaron/sacaron muebles/enseres	1	4%	-	7%	-	-
BASE = ENCUESTADOS QUE RECIBIERON AYUDA DE LOS BOMBEROS	92	92	14	66	12	-
TIPOS DE AYUDA QUE RECIBIERON DE LOS BOMBEROS						
Apagaron el fuego	37	40%	50%	39%	33%	-
Ayudaron a sacar el agua/desagües	17	18%	7%	21%	17%	-
Evacuaron la zona	13	14%	21%	15%	-	-
Limpiar alcantarillas	8	9%	-	9%	17%	-
Arreglaron/revisaron tubería	8	9%	7%	9%	8%	-
Revisaron el lugar	5	5%	14%	3%	8%	-
Entregaron donaciones (cobijas/ropa/comida/materiales para construcción...)	5	5%	7%	5%	8%	-
Orientación/instrucciones de evacuación	3	3%	-	5%	-	-
Cerraron registro/válvulas	3	3%	-	3%	8%	-
Acordonaron el sitio	1	1%	-	2%	-	-
Bultos de arena/muros de contención	1	1%	7%	-	-	-
Trasladaron/sacaron muebles/enseres	1	1%	-	-	8%	-
Monitoreo y vigilancia	1	1%	-	2%	-	-

PERCEPCION PUBLICA SOBRE EL MANEJO DEL RIESGO EN BOGOTA
FONDO DE DIRECCION DE PREVENCION Y ATENCION DE EMERGENCIAS
F O P A E

Pérdidas sufridas durante el evento

	TOTAL		ESTRATO				
	CAS	%	1	2	3	4 Y 5	
BASE = ENCUESTADOS QUE HAN VIVIDO EVENTOS DE EMERGENCIAS	333	333	77	209	44	3	
P6. ¿Qué pérdidas, tanto materiales como humanas, vivió usted durante la emergencia?							
Pérdida de bienes materiales (por ejemplo enseres, muebles, equipos etc.)	110	33%	32%	37%	14%	67%	
Daños a la vivienda	109	33%	39%	34%	14%	33%	
Daños al lugar de trabajo	16	5%	1%	6%	5%	-	
Pérdida total de la vivienda	12	4%	3%	5%	-	-	
Lesiones físicas a sí mismo	8	2%	3%	3%	-	-	
Lesiones físicas a personas que vivan en su hogar	8	2%	3%	2%	2%	-	
Ninguna	163	49%	43%	46%	73%	33%	
No Sabe	7	2%	3%	1%	5%	-	
P6a ¿Tuvo que evacuar temporalmente su vivienda o su lugar de trabajo?							
SI	131	39%	43%	40%	32%	33%	
NO	202	61%	57%	60%	68%	67%	
	333	100%	100%	100%	100%	100%	

PERCEPCION PUBLICA SOBRE EL MANEJO DEL RIESGO EN BOGOTA
FONDO DE DIRECCION DE PREVENCION Y ATENCION DE EMERGENCIAS
F O P A E

Medidas para prevenir desastres POR CADA TIPO DE RIESGO

	TOTAL			ESTRATO			
	CAS	%	1	2	3	4 Y 5	
BASE = ENCUESTADOS QUE SE SIENTE EXPUESTO A TERREMOTOS	686	686	107	410	163	6	
P7. ¿Cuales medidas ha tomado para prevenir o prepararse para un/una TERREMOTOS							
Trasladarse a un lugar seguro	43	6%	7%	6%	7%	-	
Provisión de linterna/fósforos/agua/comida/botiquín	18	3%	4%	1%	5%	17%	
Cursos/talleres sobre manejo de riesgos/accidentes	15	2%	-	4%	-	-	
Reforzar construcción	11	2%	-	1%	4%	-	
Tener un botiquín	8	1%	2%	1%	1%	17%	
Bajar tacos	3	*	1%	*	-	-	
Tener cuidado (no dejar veladoras/no jugar/manipular con las instalaciones/no dejar colillas de cigarrillos encendidas...)	2	*	-	-	1%	-	
Control/revisión de los elementos y equipos	1	*	-	*	-	-	
Cerrar registros/válvulas/llaves cuando no se utilicen	1	*	-	*	-	-	
Tener extintor	1	*	-	-	1%	-	
Mantener las llaves a la mano	1	*	-	-	1%	-	
Construir un muro de contención	1	*	-	-	1%	-	
Otro	1	*	-	*	-	-	
Ninguna	580	85%	86%	86%	81%	83%	
No sabe	10	1%	3%	1%	1%	-	
P8. ¿En una escala de 1 a 10 donde 1 es "nada claro" y 10 es "completamente claro", que tan claro tiene usted las instrucciones sobre que hacer durante un/una TERREMOTOS?							
01 NADA CLARO	205	30%	38%	31%	23%	-	
02	61	9%	13%	9%	7%	-	
03	49	7%	5%	8%	5%	-	
04	41	6%	6%	6%	5%	-	
05	126	18%	16%	16%	27%	16%	
06	44	6%	3%	7%	6%	17%	
07	51	7%	5%	7%	10%	33%	
08	67	10%	6%	9%	13%	-	
09	11	2%	2%	2%	-	17%	
10 COMPLETAMENTE CLARO	28	4%	6%	4%	4%	17%	
NS/NR	3	1%	-	1%	-	-	
	686	100%	100%	100%	100%	100%	
PROMEDIO [01-10]	4.11	4.11	3.59	4.00	4.58	7.33	

PERCEPCION PUBLICA SOBRE EL MANEJO DEL RIESGO EN BOGOTA
FONDO DE DIRECCION DE PREVENCION Y ATENCION DE EMERGENCIAS
F O P A E

Medidas para prevenir desastres POR CADA TIPO DE RIESGO

	TOTAL		ESTRATO			
	CAS	%	1	2	3	4 Y 5
BASE = ENCUESTADOS QUE SE SIENTE EXPUESTO A INUNDACION	508	508	89	347	70	2
P7. ¿Cuales medidas ha tomado para prevenir o prepararse para un/una INUNDACION						
Limpiar/destapar alcantarillas/desagües	45	9%	12%	9%	4%	-
Trasladarse a un lugar seguro	37	7%	8%	8%	1%	-
Construir un muro de contención	14	3%	4%	2%	2%	50%
Número telefónico de entidades de ayuda a la mano	10	2%	2%	2%	-	-
Cursos/talleres sobre manejo de riesgos/accidentes	3	1%	-	1%	-	-
Dotación de implementos necesarios (Máscaras/guantes/tapabocas...)	2	*	1%	*	-	-
Provisión de linterna/fósforos/agua/comida/botiquín	1	*	-	*	-	-
Revisión/mantenimiento periódica de redes/instalaciones/registros	1	*	-	*	-	-
Tener un botiquín	1	*	-	*	-	-
Cerrar registros/válvulas/llaves cuando no se utilicen	1	*	-	*	-	-
Ninguna	396	78%	74%	76%	92%	50%
No sabe	4	1%	-	1%	1%	-
P8. ¿En una escala de 1 a 10 donde 1 es "nada claro" y 10 es "completamente claro", que tan claro tiene usted las instrucciones sobre que hacer durante un/una INUNDACION?						
01 NADA CLARO	150	30%	36%	28%	27%	50%
02	58	11%	11%	12%	7%	-
03	47	9%	7%	9%	13%	-
04	27	5%	3%	6%	6%	50%
05	78	15%	18%	15%	14%	-
06	29	6%	7%	5%	7%	-
07	33	7%	6%	7%	6%	-
08	40	8%	7%	8%	10%	-
09	14	3%	2%	2%	6%	-
10 COMPLETAMENTE CLARO	25	5%	3%	6%	3%	-
NS/NR	7	1%	-	2%	1%	-
	508	100%	100%	100%	100%	100%
PROMEDIO [01-10]	4.00	4.00	3.70	4.05	4.23	2.50

PERCEPCION PUBLICA SOBRE EL MANEJO DEL RIESGO EN BOGOTA
FONDO DE DIRECCION DE PREVENCION Y ATENCION DE EMERGENCIAS
F O P A E

Medidas para prevenir desastres POR CADA TIPO DE RIESGO

	TOTAL			ESTRATO		
	CAS	%	1	2	3	4 Y 5
BASE = ENCUESTADOS QUE SE SIENTE EXPUESTO A DESLIZAMIENTO	331	331	121	193	15	2
P7. ¿Cuales medidas ha tomado para prevenir o prepararse para un/una DESLIZAMIENTO						
Trasladarse a un lugar seguro	17	5%	7%	4%	-	-
Construir un muro de contención	12	4%	5%	3%	-	-
Cursos/talleres sobre manejo de riesgos/accidentes	6	2%	1%	3%	-	-
Provisión de linterna/fósforos/agua/comida/botiquín	2	1%	1%	1%	-	-
Reforzar construcción	2	1%	-	1%	-	-
Número telefónico de entidades de ayuda a la mano	2	1%	1%	1%	-	-
Limpiar/destapar alcantarillas/desagües	1	*	1%	-	-	-
Tener un botiquín	1	*	-	1%	-	-
Manejo de extintores	1	*	-	1%	-	-
Otro	1	*	-	1%	-	-
Ninguna	274	83%	83%	81%	100%	100%
No sabe	13	4%	1%	6%	-	-
P8. ¿En una escala de 1 a 10 donde 1 es "nada claro" y 10 es "completamente claro", que tan claro tiene usted las instrucciones sobre que hacer durante un/una DESLIZAMIENTO?						
01 NADA CLARO	131	39%	42%	36%	60%	100%
02	49	15%	11%	17%	20%	-
03	36	11%	8%	13%	-	-
04	24	7%	7%	8%	6%	-
05	40	12%	13%	12%	7%	-
06	13	4%	6%	3%	-	-
07	10	3%	2%	4%	-	-
08	13	4%	3%	4%	7%	-
09	3	1%	2%	-	-	-
10 COMPLETAMENTE CLARO	10	3%	4%	3%	-	-
NS/NR	2	1%	2%	-	-	-
	331	100%	100%	100%	100%	100%
PROMEDIO [01-10]	3.08	3.08	3.21	3.09	2.13	1.00

PERCEPCION PUBLICA SOBRE EL MANEJO DEL RIESGO EN BOGOTA
FONDO DE DIRECCION DE PREVENCION Y ATENCION DE EMERGENCIAS
F O P A E

Medidas para prevenir desastres POR CADA TIPO DE RIESGO

	TOTAL		ESTRATO			
	CAS	%	1	2	3	4 Y 5
BASE = ENCUESTADOS QUE SE SIENTE EXPUESTO A INCENDIOS FORESTALES	158	158	46	103	9	-
P7. ¿Cuales medidas ha tomado para prevenir o prepararse para un/una INCENDIOS FORESTALES						
No prender/apagar bien fogatas/hogueras	18	11%	9%	13%	11%	-
Número telefónico de entidades de ayuda a la mano	8	5%	9%	4%	-	-
Tener cuidado (no dejar veladoras/no jugar/manipular con las instalaciones/no dejar colillas de cigarrillos encendidas...)	6	4%	4%	4%	-	-
Trasladarse a un lugar seguro	4	3%	2%	3%	-	-
Tener extintor	2	1%	-	2%	-	-
Provisión de linterna/fósforos/agua/comida/botiquín	1	1%	2%	-	-	-
Cursos/talleres sobre manejo de riesgos/accidentes	1	1%	-	1%	-	-
Ninguna	117	74%	74%	73%	89%	-
No sabe	4	3%	-	4%	-	-
P8. ¿En una escala de 1 a 10 donde 1 es "nada claro" y 10 es "completamente claro", que tan claro tiene usted las instrucciones sobre que hacer durante un/una INCENDIOS FORESTALES?						
01 NADA CLARO	56	36%	28%	37%	56%	-
02	18	11%	11%	11%	11%	-
03	10	6%	6%	6%	11%	-
04	13	8%	9%	9%	-	-
05	24	15%	20%	13%	11%	-
06	11	7%	4%	9%	-	-
07	6	4%	2%	4%	11%	-
08	13	8%	9%	9%	-	-
09	1	1%	2%	-	-	-
10 COMPLETAMENTE CLARO	6	4%	9%	2%	-	-
	158	100%	100%	100%	100%	-
PROMEDIO [01-10]	3.64	3.64	4.20	3.50	2.44	-

PERCEPCION PUBLICA SOBRE EL MANEJO DEL RIESGO EN BOGOTA
FONDO DE DIRECCION DE PREVENCION Y ATENCION DE EMERGENCIAS
F O P A E

Medidas para prevenir desastres POR CADA TIPO DE RIESGO

	TOTAL		ESTRATO			
	CAS	%	1	2	3	4 Y 5
BASE = ENCUESTADOS QUE SE SIENTE EXPUESTO A INCENDIOS DE CASAS O EDIFICIOS	476	476	75	276	119	6
P7. ¿Cuales medidas ha tomado para prevenir o prepararse para un/una INCENDIOS DE CASAS O EDIFICIOS						
Tener extintor	87	18%	11%	18%	22%	33%
Tener cuidado (no dejar veladoras/no jugar/manipular con las instalaciones/no dejar colillas de cigarrillos encendidas...)	40	8%	5%	8%	9%	34%
Cerrar registros/válvulas/llaves cuando no se utilicen	29	6%	9%	6%	5%	-
Desconectar/desenchufar aparatos eléctricos	19	4%	1%	4%	6%	-
Revisión/mantenimiento periódica de redes/instalaciones/registros	14	3%	5%	2%	4%	-
Manejo de extintores	12	3%	1%	3%	3%	-
Número telefónico de entidades de ayuda a la mano	9	2%	3%	1%	3%	-
Bajar tacos	7	1%	4%	1%	1%	-
Cursos/talleres sobre manejo de riesgos/accidentes	4	1%	1%	1%	-	-
Dotación de implementos necesarios (Máscaras/guantes/tapabocas...)	3	1%	-	1%	-	-
Verificar redes/registros	3	1%	1%	1%	-	-
Control/revisión de los elementos y equipos	2	*	1%	*	-	-
Provisión de linterna/fósforos/agua/comida/botiquín	2	*	-	*	1%	-
Tener un botiquín	2	*	-	1%	-	-
No encender fuego cuando hay una fuga	2	*	-	*	1%	-
Otro	1	*	-	*	-	-
Ninguna	283	59%	63%	62%	54%	33%
No sabe	7	1%	5%	*	2%	-
P8. ¿En una escala de 1 a 10 donde 1 es "nada claro" y 10 es "completamente claro", que tan claro tiene usted las instrucciones sobre que hacer durante un/una INCENDIOS DE CASAS O EDIFICIOS?						
01 NADA CLARO	121	25%	28%	27%	20%	16%
02	38	8%	10%	9%	6%	-
03	38	8%	5%	7%	11%	16%
04	31	7%	13%	6%	3%	17%
05	63	13%	13%	12%	16%	-
06	33	7%	7%	8%	6%	-
07	53	11%	4%	10%	19%	17%
08	55	12%	8%	13%	9%	17%
09	17	4%	1%	3%	5%	17%
10 COMPLETAMENTE CLARO	20	4%	7%	4%	4%	-
NS/NR	7	1%	4%	1%	1%	-
	476	100%	100%	100%	100%	100%
PROMEDIO [01-10]	4.50	4.50	4.10	4.43	4.88	5.33

PERCEPCION PUBLICA SOBRE EL MANEJO DEL RIESGO EN BOGOTA
FONDO DE DIRECCION DE PREVENCION Y ATENCION DE EMERGENCIAS
F O P A E

Medidas para prevenir desastres POR CADA TIPO DE RIESGO

	TOTAL		ESTRATO			
	CAS	%	1	2	3	4 Y 5
BASE = ENCUESTADOS QUE SE SIENTE EXPUESTO A EXPLOSIONES NO TERRORISTAS	177	177	24	106	44	3
P7. ¿Cuales medidas ha tomado para prevenir o prepararse para un/una EXPLOSIONES NO TERRORISTAS						
Tener extintor	5	3%	-	3%	5%	-
Revisión/mantenimiento periódica de redes/instalaciones/registros	4	2%	-	3%	2%	-
Trasladarse a un lugar seguro	4	2%	4%	2%	2%	-
Cerrar registros/válvulas/llaves cuando no se utilicen	2	1%	-	1%	3%	-
Control/revisión de los elementos y equipos	2	1%	-	1%	2%	-
Verificar redes/registros	2	1%	-	1%	2%	-
Número telefónico de entidades de ayuda a la mano	2	1%	-	1%	2%	-
Cursos/talleres sobre manejo de riesgos/accidentes	1	1%	-	1%	-	-
Provisión de linterna/fósforos/agua/comida/botiquín	1	1%	-	1%	-	-
Manejo de extintores	1	1%	-	1%	-	-
Ninguna	152	86%	92%	86%	82%	100%
No sabe	2	1%	4%	1%	-	-
P8. ¿En una escala de 1 a 10 donde 1 es "nada claro" y 10 es "completamente claro", que tan claro tiene usted las instrucciones sobre que hacer durante un/una EXPLOSIONES NO TERRORISTAS?						
01 NADA CLARO	83	47%	46%	51%	36%	67%
02	13	8%	9%	9%	2%	-
03	13	7%	4%	5%	14%	-
04	11	6%	4%	5%	9%	33%
05	25	14%	21%	12%	16%	-
06	9	5%	8%	4%	7%	-
07	7	4%	4%	5%	2%	-
08	9	5%	4%	5%	7%	-
09	2	1%	-	1%	2%	-
10 COMPLETAMENTE CLARO	3	2%	-	3%	-	-
NS/NR	2	1%	-	-	5%	-
	177	100%	100%	100%	100%	100%
PROMEDIO [01-10]	3.09	3.09	3.08	2.97	3.45	2.00

PERCEPCION PUBLICA SOBRE EL MANEJO DEL RIESGO EN BOGOTA
FONDO DE DIRECCION DE PREVENCION Y ATENCION DE EMERGENCIAS
F O P A E

Medidas para prevenir desastres POR CADA TIPO DE RIESGO

	TOTAL		ESTRATO			
	CAS	%	1	2	3	4 Y 5
BASE = ENCUESTADOS QUE SE SIENTE EXPUESTO A DERRAMES DE SUSTANCIAS PELIGROSAS	76	76	11	43	22	-
P7. ¿Cuales medidas ha tomado para prevenir o prepararse para un/una DERRAMES DE SUSTANCIAS PELIGROSAS						
Dotación de implementos necesarios (Máscaras/guantes/tapabocas...)	5	7%	9%	5%	9%	-
Cursos/talleres sobre manejo de riesgos/accidentes	3	4%	-	7%	-	-
Control/revisión de los elementos y equipos	3	4%	-	7%	-	-
Tener cuidado (no dejar veladoras/no jugar/manipular con las instalaciones/no dejar colillas de cigarrillos encendidas...)	2	3%	-	5%	-	-
No prender/apagar bien fogatas/hogueras	1	1%	-	-	5%	-
Número telefónico de entidades de ayuda a la mano	1	1%	9%	-	-	-
Revisión/mantenimiento periódica de redes/instalaciones/registros	1	1%	-	2%	-	-
Construir un muro de contención	1	1%	9%	-	-	-
Tener extintor	1	1%	9%	-	-	-
Ninguna	59	78%	73%	74%	86%	-
P8. ¿En una escala de 1 a 10 donde 1 es "nada claro" y 10 es "completamente claro", que tan claro tiene usted las instrucciones sobre que hacer durante un/una DERRAMES DE SUSTANCIAS PELIGROSAS?						
01 NADA CLARO	40	53%	73%	44%	59%	-
02	5	6%	-	5%	14%	-
03	9	12%	18%	9%	14%	-
04	2	3%	-	5%	-	-
05	5	6%	-	7%	9%	-
06	2	3%	9%	3%	-	-
07	2	3%	-	5%	-	-
08	4	5%	-	9%	-	-
09	1	1%	-	2%	-	-
10 COMPLETAMENTE CLARO	5	7%	-	9%	4%	-
NS/NR	1	1%	-	2%	-	-
	76	100%	100%	100%	100%	-
PROMEDIO [01-10]	3.03	3.03	1.82	3.79	2.18	-

PERCEPCION PUBLICA SOBRE EL MANEJO DEL RIESGO EN BOGOTA
FONDO DE DIRECCION DE PREVENCION Y ATENCION DE EMERGENCIAS
F O P A E

Medidas para prevenir desastres POR CADA TIPO DE RIESGO

	TOTAL			ESTRATO		
	CAS	%	1	2	3	4 Y 5
BASE = ENCUESTADOS QUE SE SIENTE EXPUESTO A FUGAS DE GAS	642	642	93	395	151	3
P7. ¿Cuales medidas ha tomado para prevenir o prepararse para un/una FUGAS DE GAS						
Cerrar registros/válvulas/llaves cuando no se utilicen	233	36%	38%	35%	38%	33%
Revisión/mantenimiento periódica de redes/instalaciones/registros	100	16%	17%	13%	21%	33%
Número telefónico de entidades de ayuda a la mano	49	8%	12%	7%	7%	-
Tener extintor	9	1%	2%	1%	3%	-
No encender fuego cuando hay una fuga	7	1%	3%	1%	-	-
Tener cuidado (no dejar veladoras/no jugar/manipular con las instalaciones/no dejar colillas de cigarrillos encendidas...)	6	1%	1%	1%	-	-
Cursos/talleres sobre manejo de riesgos/accidentes	3	*	-	*	1%	-
Verificar redes/registros	3	*	-	1%	1%	-
Trasladarse a un lugar seguro	3	*	1%	*	1%	-
Dotación de implementos necesarios (Máscaras/guantes/tapabocas...)	2	*	1%	*	-	-
Bajar tacos	2	*	-	1%	-	-
Control/revisión de los elementos y equipos	1	*	-	*	-	-
Manejo de extintores	1	*	-	*	-	-
Desconectar/desenchufar aparatos eléctricos	1	*	-	*	-	-
Ninguna	282	44%	39%	47%	39%	67%
No sabe	10	2%	3%	2%	-	-
P8. ¿En una escala de 1 a 10 donde 1 es "nada claro" y 10 es "completamente claro", que tan claro tiene usted las instrucciones sobre que hacer durante un/una FUGAS DE GAS?						
01 NADA CLARO	162	25%	30%	26%	20%	34%
02	60	9%	9%	10%	8%	-
03	59	9%	11%	9%	9%	-
04	37	6%	5%	7%	3%	-
05	100	16%	14%	15%	19%	-
06	34	5%	4%	5%	5%	33%
07	49	8%	3%	7%	12%	-
08	84	13%	15%	12%	16%	33%
09	19	3%	1%	3%	3%	-
10 COMPLETAMENTE CLARO	35	5%	8%	5%	5%	-
NS/NR	3	1%	-	1%	-	-
	642	100%	100%	100%	100%	100%
PROMEDIO [01-10]	4.46	4.46	4.25	4.33	4.91	5.00

PERCEPCION PUBLICA SOBRE EL MANEJO DEL RIESGO EN BOGOTA
FONDO DE DIRECCION DE PREVENCION Y ATENCION DE EMERGENCIAS
F O P A E

Medidas para prevenir desastres POR CADA TIPO DE RIESGO

	TOTAL		ESTRATO				
	CAS	%	1	2	3	4 Y 5	
BASE = ENCUESTADOS QUE SE SIENTE EXPUESTO A OTROS	1	1	-	-	1	-	
P7. ¿Cuales medidas ha tomado para prevenir o prepararse para un/una OTROS							
Trasladarse a un lugar seguro	1	100%	-	-	100%	-	
P8. ¿En una escala de 1 a 10 donde 1 es "nada claro" y 10 es "completamente claro", que tan claro tiene usted las instrucciones sobre que hacer durante un/una OTROS?							
02	1	100%	-	-	100%	-	
	1	100%	-	-	100%	-	
PROMEDIO [01-10]	2.00	2.00	-	-	2.00	-	

PERCEPCION PUBLICA SOBRE EL MANEJO DEL RIESGO EN BOGOTA
FONDO DE DIRECCION DE PREVENCION Y ATENCION DE EMERGENCIAS
F O P A E

Quién debe tomar medidas de prevención

	TOTAL		ESTRATO			
	CAS	%	1	2	3	4 Y 5
BASE = TOTAL ENCUESTADOS	1242	1242	209	769	251	13
P9. ¿De la siguiente lista, quien o quienes cree usted que deben tomar medidas de prevención y/o atención frente a las amenazas mencionadas anteriormente?						
Bomberos	660	53%	51%	53%	57%	38%
Alcaldía Local	516	42%	41%	41%	44%	31%
Cruz Roja	500	40%	47%	38%	42%	23%
Dirección de Prevención y Atención de Emergencias - DPAE	480	39%	41%	38%	37%	38%
Alcaldía Mayor	469	38%	42%	37%	36%	38%
Defensa Civil	449	36%	41%	35%	37%	23%
Gobierno Nacional	442	36%	43%	35%	31%	31%
Usted Mismo	426	34%	37%	32%	38%	38%
Comunidad	372	30%	32%	30%	28%	23%
Policía	361	29%	31%	29%	28%	8%
Secretaria de Salud	335	27%	28%	28%	25%	15%
Empresas de servicios públicos	289	23%	21%	24%	23%	8%
Instituto de Desarrollo Urbano - IDU	170	14%	14%	15%	10%	-
No Sabe	16	1%	2%	2%	-	-

PERCEPCION PUBLICA SOBRE EL MANEJO DEL RIESGO EN BOGOTA
FONDO DE DIRECCION DE PREVENCION Y ATENCION DE EMERGENCIAS
F O P A E

II. ACCIÓN INSTITUCIONAL EN EL MANEJO DEL RIESGO - VIVIENDA Y LUGAR DE TRABAJO
Percepción si las Políticas y programas del Distrito son apropiados

	TOTAL		ESTRATO			
	CAS	%	1	2	3	4 Y 5
BASE = TOTAL ENCUESTADOS	1242	1242	209	769	251	13
P10. ¿En su opinión, como calificaría las acciones del Distrito en el cuanto al tema de prevención de riesgos y emergencias?						
Las calificaría como						
[5] Excelentes	29	2%	2%	3%	3%	-
[4] Muy Buenas	16	1%	1%	1%	1%	-
[3] Buenas	331	27%	30%	26%	27%	8%
[2] Regulares	528	43%	42%	43%	40%	62%
[1] Malas	242	19%	19%	21%	16%	15%
NS /NR	96	8%	6%	6%	13%	15%
	1242	100%	100%	100%	100%	100%
PROMEDIO [1-5]	2.2	2.2	2.2	2.2	2.3	1.9

PERCEPCION PUBLICA SOBRE EL MANEJO DEL RIESGO EN BOGOTA
FONDO DE DIRECCION DE PREVENCION Y ATENCION DE EMERGENCIAS
F O P A E

Conocimiento sobre actividades del distrito para prevenir riesgos

	TOTAL		ESTRATO			
	CAS	%	1	2	3	4 Y 5
BASE = TOTAL ENCUESTADOS	1242	1242	209	769	251	13
P.11 Le vamos a leer una lista de algunas de las actividades que han venido siendo desarrolladas por la Administración Distrital para prevenir o reducir los riesgos en la ciudad de Bogotá. Por favor díganos si usted está familiarizado o no, con cada actividad.						
1. Atención a emergencias como deslizamientos, inundaciones, incendios, manejo de materiales tóxicos						
SI	368	30%	29%	28%	34%	46%
NO	874	70%	71%	72%	66%	54%
	1242	100%	100%	100%	100%	100%
2. Información sobre riesgos y amenazas de la ciudad						
SI	345	28%	23%	28%	30%	38%
NO	897	72%	77%	72%	70%	62%
	1242	100%	100%	100%	100%	100%
3. Acciones encaminadas a reducción de riesgos en las localidades						
SI	231	19%	17%	19%	18%	23%
NO	1011	81%	83%	81%	82%	77%
	1242	100%	100%	100%	100%	100%
4. Visitas de los técnicos a los barrios para evaluar situaciones de riesgo						
SI	243	20%	29%	19%	14%	-
NO	999	80%	71%	81%	86%	100%
	1242	100%	100%	100%	100%	100%
5. Apoyo a la comunidad en la elaboración de planes de prevención						
SI	269	22%	28%	21%	18%	15%
NO	973	78%	72%	79%	82%	85%
	1242	100%	100%	100%	100%	100%

PERCEPCION PUBLICA SOBRE EL MANEJO DEL RIESGO EN BOGOTA
FONDO DE DIRECCION DE PREVENCION Y ATENCION DE EMERGENCIAS
F O P A E

Conocimiento sobre actividades del distrito para prevenir riesgos

	TOTAL		ESTRATO			
	CAS	%	1	2	3	4 Y 5
BASE = TOTAL ENCUESTADOS	1242	1242	209	769	251	13
P.11 Le vamos a leer una lista de algunas de las actividades que han venido siendo desarrolladas por la Administración Distrital para prevenir o reducir los riesgos en la ciudad de Bogotá. Por favor díganos si usted está familiarizado o no, con cada actividad.						
6. Reubicación de familias en alto riesgo						
SI	486	39%	47%	38%	35%	46%
NO	756	61%	53%	62%	65%	54%
	1242	100%	100%	100%	100%	100%
7. Levantamiento de censos y entrega de ayudas humanitarias por emergencias						
SI	422	34%	36%	34%	34%	31%
NO	820	66%	64%	66%	66%	69%
	1242	100%	100%	100%	100%	100%
8. Capacitación a la comunidad en prevención de riesgos y atención de emergencias						
SI	277	22%	22%	24%	18%	23%
NO	965	78%	78%	76%	82%	77%
	1242	100%	100%	100%	100%	100%
9. Construcción de muros de contención, drenajes y otras obras para reducir el riesgo frente a una amenaza.						
SI	383	31%	35%	33%	20%	15%
NO	859	69%	65%	67%	80%	85%
	1242	100%	100%	100%	100%	100%
10.Campañas promocionales en prevención y atención de emergencias						
SI	272	22%	19%	23%	21%	23%
NO	970	78%	81%	77%	79%	77%
	1242	100%	100%	100%	100%	100%

PERCEPCION PUBLICA SOBRE EL MANEJO DEL RIESGO EN BOGOTA
FONDO DE DIRECCION DE PREVENCION Y ATENCION DE EMERGENCIAS
F O P A E

Percepción si actividades reducen riesgo y mejoran la preparación

	TOTAL		ESTRATO			
	CAS	%	1	2	3	4 Y 5
P12. Utilizando una escala de 1 a 5 en donde 5 es "Excelente Y 1 es "Malo"", por favor califique la calidad general de las actividades que usted mencionó anteriormente.						
BASE = ENCUESTADOS QUE ESTAN FAMILIARIZADOS	368	368	60	217	85	6
1. Atención a emergencias como deslizamientos, inundaciones, incendios, manejo de materiales tóxicos						
[5] Excelente	27	7%	18%	5%	6%	-
[4] Muy Buena	15	4%	5%	2%	7%	17%
[3] Buena	202	55%	37%	64%	47%	33%
[2] Regular	100	27%	32%	24%	29%	50%
[1] Mala	17	5%	5%	3%	10%	-
NS/NR	7	2%	3%	2%	1%	-
	368	100%	100%	100%	100%	100%
TOP TWO BOXES (Excelente + Muy buena)	42	12%	24%	8%	13%	17%
TOP THREE BOXES (Excelente + Muy buena + Buena)	244	68%	62%	72%	61%	50%
PROMEDIO	2.82	2.82	3.00	2.82	2.70	2.67
BASE = ENCUESTADOS QUE ESTAN FAMILIARIZADOS	345	345	49	215	76	5
2. Información sobre riesgos y amenazas de la ciudad						
[5] Excelente	24	7%	14%	6%	6%	-
[4] Muy Buena	22	6%	8%	5%	8%	20%
[3] Buena	179	52%	39%	56%	50%	40%
[2] Regular	96	28%	35%	26%	28%	20%
[1] Mala	15	4%	2%	3%	8%	20%
NS/NR	9	3%	2%	4%	-	-
	345	100%	100%	100%	100%	100%
TOP TWO BOXES (Excelente + Muy buena)	46	14%	23%	11%	14%	20%
TOP THREE BOXES (Excelente + Muy buena + Buena)	225	67%	63%	69%	64%	60%
PROMEDIO	2.83	2.83	2.98	2.83	2.78	2.60
BASE = ENCUESTADOS QUE ESTAN FAMILIARIZADOS	231	231	35	148	45	3
3. Acciones encaminadas a reducción de riesgos en las localidades						
[5] Excelente	13	6%	6%	6%	4%	-
[4] Muy Buena	18	8%	11%	7%	9%	-
[3] Buena	123	53%	40%	59%	49%	-
[2] Regular	69	30%	37%	27%	29%	100%
[1] Mala	5	2%	3%	-	7%	-
NS/NR	3	1%	3%	1%	2%	-
	231	100%	100%	100%	100%	100%
TOP TWO BOXES (Excelente + Muy buena)	31	14%	18%	13%	14%	-
TOP THREE BOXES (Excelente + Muy buena + Buena)	154	68%	59%	72%	64%	-
PROMEDIO	2.85	2.85	2.79	2.90	2.75	2.00

PERCEPCION PUBLICA SOBRE EL MANEJO DEL RIESGO EN BOGOTA
FONDO DE DIRECCION DE PREVENCION Y ATENCION DE EMERGENCIAS
F O P A E

Percepción si actividades reducen riesgo y mejoran la preparación

	TOTAL		ESTRATO			
	CAS	%	1	2	3	4 Y 5
P12. Utilizando una escala de 1 a 5 en donde 5 es "Excelente Y 1 es "Malo"", por favor califique la calidad general de las actividades que usted mencionó anteriormente.						
BASE = ENCUESTADOS QUE ESTAN FAMILIARIZADOS	243	243	61	148	34	-
4. Visitas de los técnicos a los barrios para evaluar situaciones de riesgo						
[5] Excelente	18	7%	12%	8%	-	-
[4] Muy Buena	16	7%	8%	5%	12%	-
[3] Buena	116	48%	39%	51%	50%	-
[2] Regular	62	25%	28%	26%	17%	-
[1] Mala	21	9%	8%	7%	15%	-
NS/NR	10	4%	5%	3%	6%	-
	243	100%	100%	100%	100%	-
TOP TWO BOXES (Excelente + Muy buena)	34	15%	21%	13%	13%	-
TOP THREE BOXES (Excelente + Muy buena + Buena)	150	64%	62%	65%	66%	-
PROMEDIO	2.78	2.78	2.86	2.78	2.63	-
BASE = ENCUESTADOS QUE ESTAN FAMILIARIZADOS	269	269	58	163	46	2
5. Apoyo a la comunidad en la elaboración de planes de prevención						
[5] Excelente	21	8%	10%	7%	7%	-
[4] Muy Buena	18	7%	4%	7%	11%	-
[3] Buena	138	51%	50%	53%	43%	100%
[2] Regular	72	27%	31%	25%	28%	-
[1] Mala	9	3%	2%	4%	4%	-
NS/NR	11	4%	3%	4%	7%	-
	269	100%	100%	100%	100%	100%
TOP TWO BOXES (Excelente + Muy buena)	39	15%	14%	15%	19%	-
TOP THREE BOXES (Excelente + Muy buena + Buena)	177	69%	66%	70%	65%	100%
PROMEDIO	2.88	2.88	2.89	2.89	2.86	3.00
BASE = ENCUESTADOS QUE ESTAN FAMILIARIZADOS	486	486	99	293	88	6
6. Reubicación de familias en alto riesgo						
[5] Excelente	38	8%	15%	7%	3%	-
[4] Muy Buena	41	8%	5%	9%	9%	17%
[3] Buena	241	50%	53%	51%	43%	33%
[2] Regular	115	24%	18%	25%	26%	33%
[1] Mala	34	7%	6%	5%	14%	17%
NS/NR	17	3%	3%	3%	5%	-
	486	100%	100%	100%	100%	100%
TOP TWO BOXES (Excelente + Muy buena)	79	17%	21%	17%	13%	17%
TOP THREE BOXES (Excelente + Muy buena + Buena)	320	68%	75%	69%	58%	50%
PROMEDIO	2.86	2.86	3.05	2.88	2.61	2.50

PERCEPCION PUBLICA SOBRE EL MANEJO DEL RIESGO EN BOGOTA
FONDO DE DIRECCION DE PREVENCION Y ATENCION DE EMERGENCIAS
F O P A E

Percepción si actividades reducen riesgo y mejoran la preparación

	TOTAL			ESTRATO		
	CAS	%	1	2	3	4 Y 5
P12. Utilizando una escala de 1 a 5 en donde 5 es "Excelente Y 1 es "Malo"", por favor califique la calidad general de las actividades que usted mencionó anteriormente.						
BASE = ENCUESTADOS QUE ESTAN FAMILIARIZADOS	422	422	75	258	85	4
7. Levantamiento de censos y entrega de ayudas humanitarias por emergencias						
[5] Excelente	48	11%	17%	11%	9%	-
[4] Muy Buena	30	7%	8%	5%	13%	-
[3] Buena	229	54%	44%	60%	45%	75%
[2] Regular	77	18%	19%	17%	20%	25%
[1] Mala	23	6%	8%	4%	7%	-
NS/NR	15	4%	4%	3%	6%	-
	422	100%	100%	100%	100%	100%
TOP TWO BOXES (Excelente + Muy buena)	78	19%	26%	16%	24%	-
TOP THREE BOXES (Excelente + Muy buena + Buena)	307	75%	72%	78%	71%	75%
PROMEDIO	3.01	3.01	3.08	3.00	2.97	2.75
BASE = ENCUESTADOS QUE ESTAN FAMILIARIZADOS	277	277	47	181	46	3
8. Capacitación a la comunidad en prevención de riesgos y atención de emergencias						
[5] Excelente	23	8%	11%	8%	6%	-
[4] Muy Buena	13	5%	4%	5%	7%	-
[3] Buena	159	57%	51%	61%	52%	33%
[2] Regular	60	22%	26%	19%	24%	67%
[1] Mala	17	6%	8%	5%	9%	-
NS/NR	5	2%	-	2%	2%	-
	277	100%	100%	100%	100%	100%
TOP TWO BOXES (Excelente + Muy buena)	36	13%	15%	13%	13%	-
TOP THREE BOXES (Excelente + Muy buena + Buena)	195	72%	66%	75%	67%	33%
PROMEDIO	2.87	2.87	2.83	2.92	2.78	2.33

PERCEPCION PUBLICA SOBRE EL MANEJO DEL RIESGO EN BOGOTA
FONDO DE DIRECCION DE PREVENCION Y ATENCION DE EMERGENCIAS
F O P A E

Percepción si actividades reducen riesgo y mejoran la preparación

	TOTAL		ESTRATO			
	CAS	%	1	2	3	4 Y 5
P12. Utilizando una escala de 1 a 5 en donde 5 es "Excelente Y 1 es "Malo"", por favor califique la calidad general de las actividades que usted mencionó anteriormente.						
BASE = ENCUESTADOS QUE ESTAN FAMILIARIZADOS	383	383	74	257	50	2
9. Construcción de muros de contención, drenajes y otras obras para reducir el riesgo frente a una amenaza.						
[5] Excelente	38	10%	16%	9%	8%	-
[4] Muy Buena	29	8%	12%	7%	4%	-
[3] Buena	208	54%	53%	55%	52%	100%
[2] Regular	88	23%	14%	25%	28%	-
[1] Mala	16	4%	5%	3%	6%	-
NS/NR	4	1%	-	1%	2%	-
	383	100%	100%	100%	100%	100%
TOP TWO BOXES (Excelente + Muy buena)	67	18%	28%	16%	12%	-
TOP THREE BOXES (Excelente + Muy buena + Buena)	275	73%	81%	71%	65%	100%
PROMEDIO	2.96	2.96	3.20	2.92	2.80	3.00
BASE = ENCUESTADOS QUE ESTAN FAMILIARIZADOS	272	272	40	176	53	3
10.Campañas promocionales en prevención y atención de emergencias						
[5] Excelente	33	12%	30%	9%	9%	-
[4] Muy Buena	24	9%	8%	9%	9%	-
[3] Buena	145	53%	30%	59%	53%	67%
[2] Regular	54	20%	28%	17%	23%	33%
[1] Mala	8	3%	2%	3%	2%	-
NS/NR	8	3%	2%	3%	4%	-
	272	100%	100%	100%	100%	100%
TOP TWO BOXES (Excelente + Muy buena)	57	22%	38%	19%	20%	-
TOP THREE BOXES (Excelente + Muy buena + Buena)	202	77%	69%	79%	75%	67%
PROMEDIO	3.08	3.08	3.36	3.04	3.02	2.67

PERCEPCION PUBLICA SOBRE EL MANEJO DEL RIESGO EN BOGOTA
FONDO DE DIRECCION DE PREVENCION Y ATENCION DE EMERGENCIAS
F O P A E

Conocimiento entidades que trabajan en prevención y atención de emergencias

	TOTAL		ESTRATO				
	CAS	%	1	2	3	4 Y 5	
BASE = TOTAL ENCUESTADOS	1242	1242	209	769	251	13	
P13. Le vamos a leer una lista de entidades. Por favor díganos si usted sabía que actualmente se adelantan trabajos en cuanto a prevención y atención de emergencias en cada una de estas entidades. Empecemos. ¿Sabía usted que [LEER ENTIDAD] actualmente adelantan trabajos en cuanto a prevención y atención de emergencias?							
Cuerpo Oficial de Bomberos	568	46%	42%	47%	47%	31%	
Alcaldía Mayor de Bogotá	555	45%	37%	46%	46%	31%	
Cruz Roja Colombiana	547	44%	39%	44%	48%	46%	
Secretaría Distrital de Salud	493	40%	41%	43%	29%	15%	
Policía metropolitana	439	35%	37%	37%	30%	23%	
Empresa de Acueducto y Alcantarillado	396	32%	34%	34%	24%	15%	
Dirección de Prevención y Atención de Emergencias - DPAE	312	25%	31%	24%	22%	31%	
Gas natural	262	21%	20%	22%	20%	8%	
Departamento Administrativo del Medio Ambiente - DAMA	253	20%	21%	22%	15%	23%	
Instituto de Desarrollo Urbano - IDU	223	18%	21%	20%	11%	8%	
Empresa de Energía de Bogotá	198	16%	18%	15%	16%	15%	
Codensa	184	15%	16%	15%	12%	8%	
Departamento de Planeación Distrital	155	12%	15%	13%	10%	15%	
Empresa de Teléfonos de Bogotá	145	12%	12%	13%	8%	15%	
Caja de Vivienda Popular	98	8%	10%	8%	5%	8%	
Ninguna	227	18%	18%	18%	21%	23%	
No sabe	50	4%	2%	5%	2%	15%	

PERCEPCION PUBLICA SOBRE EL MANEJO DEL RIESGO EN BOGOTA
FONDO DE DIRECCION DE PREVENCION Y ATENCION DE EMERGENCIAS
F O P A E

	TOTAL		ESTRATO			
	CAS	%	1	2	3	4 Y 5
BASE = TOTAL ENCUESTADOS	1242	1242	209	769	251	13
P14. ¿Usted ha necesitado del servicio de bomberos durante los últimos 3 años, ya sea en su hogar o lugar de trabajo?						
SI	75	6%	8%	6%	4%	8%
NO	1167	94%	92%	94%	96%	92%
	1242	100%	100%	100%	100%	100%
P14a. Por favor utilice una escala de 1 a 5 en donde 1 es "Malo" y 5 es "Excelente" para calificar el servicio de bomberos. No importa si usted ha hecho uso o no, del servicio de bomberos, solo queremos conocer su percepción sobre este servicio.						
[5] Excelente	233	19%	23%	20%	12%	8%
[4] Muy Buena	174	14%	13%	15%	11%	23%
[3] Buena	600	48%	48%	46%	57%	31%
[2] Regular	149	12%	12%	13%	9%	8%
[1] Mala	23	2%	1%	2%	3%	15%
NS/NR	63	5%	3%	4%	8%	15%
	1242	100%	100%	100%	100%	100%
TOP TWO BOXES (Excelente + Muy buena)	407	35%	38%	37%	25%	36%
TOP THREE BOXES (Excelente + Muy buena + Buena)	1007	85%	87%	85%	87%	73%
PROMEDIO	3.38	3.38	3.48	3.40	3.23	3.00
P14b. ¿Conoce usted a la Dirección de Prevención y Atención de Emergencias DPAE?						
SI	142	11%	15%	11%	10%	15%
NO	1100	89%	85%	89%	90%	85%
	1242	100%	100%	100%	100%	100%
Conocimiento sobre existencia de los Comités Locales de Emergencias						
P15. Los Comités Locales de Emergencias son organismos que existen en cada una de las localidades de Bogotá para discutir, estudiar y emprender acciones que reduzcan los riesgos específicos de la localidad y prepararla para situaciones de emergencia. ¿Conoce usted estos Comités Locales de Emergencias?						
SI	95	8%	11%	7%	6%	-
NO	1147	92%	89%	93%	94%	100%
	1242	100%	100%	100%	100%	100%

PERCEPCION PUBLICA SOBRE EL MANEJO DEL RIESGO EN BOGOTA
FONDO DE DIRECCION DE PREVENCION Y ATENCION DE EMERGENCIAS
F O P A E

III. PARTICIPACIÓN CIUDADANA EN LA GESTIÓN DEL RIESGO
Percepción sobre el origen de las amenazas

	TOTAL		ESTRATO			
	CAS	%	1	2	3	4 Y 5
BASE = TOTAL ENCUESTADOS	1242	1242	209	769	251	13
P16. Para cada una de las amenazas listadas en esta tarjeta se incluyen unas posibles causas de origen. Por favor díganos con cuales está usted de acuerdo. Empecemos con el evento de un terremoto. ¿Cuales cree usted que son las causas de origen de esta amenaza?						
TERREMOTOS						
Causas naturales	696	56%	54%	57%	54%	46%
Fallas en la superficie de la tierra	558	45%	46%	44%	44%	62%
Desplazamiento de placas	446	36%	33%	34%	45%	62%
Cambios bruscos de temperatura	400	32%	38%	32%	28%	15%
Actividad de volcanes	394	32%	37%	30%	33%	31%
Liberación brusca de energía	123	10%	12%	10%	7%	23%
Extracción de petróleo	119	10%	11%	9%	10%	8%
Cambios de luna	47	4%	4%	4%	2%	-
Razones religiosas	33	3%	2%	3%	3%	-
Ninguno	4	*	*	*	-	-
No Sabe	25	2%	3%	2%	2%	-
INUNDACIONES						
Falta de alcantarillado	979	79%	79%	79%	79%	62%
Incremento de lluvias	958	77%	77%	76%	79%	85%
Exceso de basuras en cauces de ríos	803	65%	68%	66%	59%	54%
Deterioro de cuencas de ríos y quebradas	473	38%	39%	39%	35%	46%
Descuido de las personas	422	34%	40%	34%	31%	23%
Razones naturales	243	20%	19%	19%	22%	23%
Cambios de temperatura	185	15%	15%	15%	14%	8%
Cambios de luna	26	2%	2%	2%	1%	-
Cambios de temperatura	13	1%	*	1%	*	-
Ninguno	1	*	*	-	-	-
No Sabe	2	*	-	*	-	-
DESLIZAMIENTOS						
Aguaceros fuertes	939	76%	78%	76%	71%	69%
Viviendas en las laderas	787	63%	63%	63%	66%	38%
Construcciones ilegales	687	55%	56%	56%	52%	69%
Grietas o fallas del terreno	613	49%	48%	50%	47%	46%
Fallas en la construcción de viviendas	607	49%	53%	49%	46%	38%
Exceso de basuras en ríos	377	30%	31%	32%	27%	-
Descuido de las personas	367	30%	33%	30%	24%	23%
Descuido de las autoridades	349	28%	30%	28%	29%	8%
Razones religiosas	18	1%	*	1%	2%	-
Ninguno	1	*	*	-	-	-
No Sabe	3	*	*	*	*	-

PERCEPCION PUBLICA SOBRE EL MANEJO DEL RIESGO EN BOGOTA
FONDO DE DIRECCION DE PREVENCION Y ATENCION DE EMERGENCIAS
F O P A E

III. PARTICIPACIÓN CIUDADANA EN LA GESTIÓN DEL RIESGO
Percepción sobre el origen de las amenazas

	TOTAL		ESTRATO			
	CAS	%	1	2	3	4 Y 5
BASE = TOTAL ENCUESTADOS	1242	1242	209	769	251	13
P16. Para cada una de las amenazas listadas en esta tarjeta se incluyen unas posibles causas de origen. Por favor díganos con cuales está usted de acuerdo. Empecemos con el evento de un terremoto. ¿Cuales cree usted que son las causas de origen de esta amenaza?						
INCENDIOS						
Descuido de las personas	1114	90%	93%	89%	90%	92%
Manos criminales	774	62%	65%	62%	61%	46%
Manejo de pólvora	758	61%	60%	62%	61%	38%
Manejo inadecuado de químicos	509	41%	36%	41%	45%	46%
Calor extremo	420	34%	36%	34%	31%	15%
Cambios de temperatura	276	22%	21%	23%	21%	8%
Razones naturales	223	18%	16%	18%	21%	15%
Intereses económicos	104	8%	8%	9%	9%	-
Razones religiosas	22	2%	1%	2%	2%	-
Ninguno	2	*	*	*	-	-
No Sabe	4	*	-	1%	-	-
EXPLOSIONES INDUSTRIALES						
Cortos circuitos	983	79%	80%	78%	84%	62%
Descuido de las personas	754	61%	59%	62%	59%	77%
Inexperiencia en el manejo de químicos	620	50%	46%	51%	49%	54%
Fugas de gas	615	50%	51%	49%	51%	46%
Manos criminales	516	42%	44%	41%	42%	8%
Acciones terroristas	497	40%	43%	39%	41%	15%
Deficiencias en las industrias	359	29%	32%	28%	28%	31%
Industrias ilegales	294	24%	21%	24%	26%	31%
Cambios de temperatura	127	10%	14%	10%	7%	-
Ninguno	5	*	*	*	*	-
No Sabe	13	1%	1%	1%	1%	-
DERRAMES DE SUSTANCIAS PELIGROSAS						
Transporte poco seguro	680	55%	56%	52%	61%	62%
Mal manejo de productos químicos	673	54%	55%	55%	50%	46%
Deficiencias de almacenamiento	635	51%	44%	52%	53%	54%
Falta de medidas de precaución	553	45%	38%	46%	45%	62%
Fallas de las personas	549	44%	47%	44%	43%	54%
Acciones terroristas	534	43%	38%	45%	42%	31%
Inexperiencia de las industrias	360	29%	29%	29%	29%	23%
Poca información	356	29%	27%	30%	26%	15%
Desconocimiento de los técnicos	353	28%	28%	29%	27%	23%
Ninguno	17	1%	2%	1%	1%	-
No Sabe	24	2%	4%	1%	2%	-

PERCEPCION PUBLICA SOBRE EL MANEJO DEL RIESGO EN BOGOTA
FONDO DE DIRECCION DE PREVENCION Y ATENCION DE EMERGENCIAS
F O P A E

Percepción sobre la responsabilidad en la gestión del riesgo

	TOTAL		ESTRATO				
	CAS	%	1	2	3	4 Y 5	
BASE = TOTAL ENCUESTADOS	1242	1242	209	769	251	13	
P17. ¿Usted ha participado en actividades sobre el manejo de riesgos y desastres naturales como brigadas, Comités, Simulacros etc.?							
SI	212	17%	11%	17%	22%	38%	
NO	1030	83%	89%	83%	78%	62%	
	1242	100%	100%	100%	100%	100%	
P17a. ¿Estaría usted dispuesto a participar en actividades sobre el manejo de riesgos como brigadas, Comités, Simulacros etc.?							
SI	861	69%	72%	70%	64%	77%	
NO	381	31%	28%	30%	36%	23%	
	1242	100%	100%	100%	100%	100%	
BASE = ENCUESTADOS QUE ESTAN DISPUESTOS A PARTICIPAR	861	861	151	539	161	10	
P17b. De las siguientes actividades que aparecen en esta tarjeta, seleccione DOS actividades en las cuales le gustaría participar.							
Capacitación en prevención y atención de emergencias	438	51%	48%	50%	56%	50%	
Brigadas de emergencias	319	37%	41%	36%	39%	30%	
Campañas de promoción de prevención de riesgos	164	19%	13%	20%	20%	20%	
Reuniones barriales para manejo de prevención y atención	157	18%	22%	19%	12%	10%	
Comité Local de Emergencias	148	17%	21%	17%	14%	40%	
Elaboración de proyectos de prevención y atención de emergencias	123	14%	15%	14%	14%	10%	
Distribución de materiales impresos entre la comunidad	98	11%	11%	12%	9%	10%	
Recolección de información sobre situaciones de riesgo	78	9%	6%	11%	6%	-	
Elaboración de materiales audiovisuales e impresos	51	6%	5%	7%	5%	-	
Ninguno	2	*	1%	-	1%	-	
No Sabe	2	*	-	*	-	-	
BASE = TOTAL ENCUESTADOS	1242	1242	209	769	251	13	
P17c. ¿Cuál cree que es su papel en el manejo del riesgo y la preparación para enfrentar emergencias en la ciudad de Bogotá?							
Ayudar/colaborar en lo que sea necesario/según la emergencia que se presente	402	32%	37%	32%	30%	46%	
Capacitarme/mejorar conocimientos sobre prevención/riesgos y amenazas para ayudar en cualquier emergencia	275	22%	18%	24%	22%	23%	
Buscar ayuda profesional/autoridades competentes (bomberos/Cruz Roja/Defensa Civil...)	149	12%	12%	12%	12%	-	
Capacitar/informar a la comunidad sobre prevención	144	12%	6%	13%	12%	-	
Colaborar en evacuaciones	127	10%	16%	10%	7%	-	
Conseguir información/mantenerme informado sobre situaciones de riesgo	126	10%	5%	11%	11%	23%	
Realizar campañas/brigadas de prevención	103	8%	6%	7%	13%	31%	
Orientar a la comunidad para evitar pánico/ayudar a mantener la calma/sensatez)	77	6%	9%	6%	4%	15%	
Poner a salvo a mi familia	68	5%	6%	5%	6%	8%	
Estar alerta	59	5%	4%	5%	4%	-	
Informar sobre lugares/situaciones de riesgo	36	3%	5%	3%	2%	-	
Colaborar con donaciones/ayuda humanitaria	29	2%	2%	2%	4%	8%	
Campaña aseo/limpieza (basuras/caños/desagües...)	22	2%	1%	2%	2%	-	
Apagar el fuego	8	1%	1%	1%	-	-	
Ayudar a sacar agua	2	*	-	*	-	-	
Remoción de escombros	1	*	-	-	*	-	
No sabe	126	10%	9%	10%	12%	-	

PERCEPCION PUBLICA SOBRE EL MANEJO DEL RIESGO EN BOGOTA
FONDO DE DIRECCION DE PREVENCION Y ATENCION DE EMERGENCIAS
F O P A E

Disposición de comunidad a invertir en gestión y transferencia del riesgo (seguros)

	TOTAL		ESTRATO			
	CAS	%	1	2	3	4 Y 5
BASE = TOTAL ENCUESTADOS	1242	1242	209	769	251	13
P18. Cuando se habla de un bien asegurado, se refiere a un bien que se encuentra protegido a través de una compañía de seguros. ¿En la actualidad, algunos de sus bienes se encuentran asegurados contra desastres?						
SI	65	5%	-	5%	10%	31%
NO	1177	95%	100%	95%	90%	69%
	1242	100%	100%	100%	100%	100%
BASE = ENCUESTADOS QUE TIENEN SEGUROS	65	65	1	35	25	4
P19. ¿Cuales de los siguientes bienes tiene asegurados (por una compañía de seguros) contra desastres?						
Lugar donde Vive (casa, apto, etc.)	39	60%	-	60%	56%	100%
Vehículos	21	32%	100%	17%	40%	100%
Vida	14	22%	-	26%	16%	25%
Muebles y Enseres de su Casa u Oficina	4	6%	-	6%	4%	25%
Negocios	4	6%	-	9%	4%	-
Terrenos	1	2%	-	-	4%	-
No Sabe	1	2%	-	3%	-	-
BASE = TOTAL ENCUESTADOS	1242	1242	209	769	251	13
P20. ¿Planea usted asegurar (mediante una compañía de seguros) alguno de los siguientes elementos dentro del los próximos 12 meses?						
Su vida	140	11%	14%	11%	12%	-
Lugar donde Vive (casa, apto, etc.)	123	10%	13%	10%	8%	8%
Vehículos	20	2%	1%	1%	3%	-
Muebles y Enseres de su Casa u Oficina	16	1%	1%	1%	1%	-
Negocios	9	1%	*	1%	2%	-
Terrenos	7	1%	1%	1%	*	-
Exequial	2	*	*	*	-	-
Ninguno	891	72%	71%	71%	74%	69%
No Sabe	108	9%	5%	10%	7%	23%

PERCEPCION PUBLICA SOBRE EL MANEJO DEL RIESGO EN BOGOTA
FONDO DE DIRECCION DE PREVENCION Y ATENCION DE EMERGENCIAS
F O P A E

IV. TEMAS DE EDUCACIÓN Y DIVULGACIÓN
Aceptación de la comunidad hacia procesos educativos sobre gestión de riesgo

	TOTAL		ESTRATO			
	CAS	%	1	2	3	4 Y 5
BASE = TOTAL ENCUESTADOS	1242	1242	209	769	251	13
P22. ¿Conoce usted algún material publicado por la Alcaldía Mayor de Bogotá sobre los diferentes tipos de amenazas que tiene la ciudad de Bogotá?						
SI	155	12%	13%	13%	11%	-
NO	1087	88%	87%	87%	89%	100%
	1242	100%	100%	100%	100%	100%
BASE = ENCUESTADOS QUE CONOCEN ALGUN MATERIAL PUBLICADO POR LA ALCALDIA DE BOGOTA	155	155	28	100	27	-
P24. Por favor dígame cual/cuales fue o fueron el tipo de amenaza(s) sobre la cual(es) usted recibió información. Y						
Inundaciones	77	50%	46%	54%	37%	-
Terremotos	72	46%	32%	46%	63%	-
Deslizamientos	60	39%	57%	37%	26%	-
Incendios Forestales	28	18%	32%	12%	26%	-
Incendios de Casas o Edificios	22	14%	25%	9%	22%	-
Fugas de Gas	8	5%	7%	3%	11%	-
Derrames de sustancias peligrosas	7	5%	4%	3%	11%	-
Explosiones no Terroristas	6	4%	4%	2%	11%	-
Otro	1	1%	-	1%	-	-

PERCEPCION PUBLICA SOBRE EL MANEJO DEL RIESGO EN BOGOTA
FONDO DE DIRECCION DE PREVENCION Y ATENCION DE EMERGENCIAS
F O P A E

	TOTAL		ESTRATO			
	CAS	%	1	2	3	4 Y 5
BASE = TOTAL ENCUESTADOS	1242	1242	209	769	251	13
P25. El medio o medios de comunicación a través del cual le llegó.						
BASE = ENCUESTADOS QUE CONOCEN MATERIAL PUBLICADO DE TERREMOTOS	72	72	9	46	17	-
TERREMOTOS						
Cartillas	30	42%	22%	39%	59%	-
Televisión	23	32%	45%	28%	35%	-
Prensa	12	17%	22%	20%	6%	-
Charlas/conferencias/capacitaciones	8	11%	-	15%	6%	-
Radio	4	6%	-	9%	-	-
Revista	3	4%	-	4%	6%	-
Afiches/volantes	2	3%	-	4%	-	-
Vallas	1	1%	11%	-	-	-
BASE = ENCUESTADOS QUE CONOCEN MATERIAL PUBLICADO DE INUNDACIONES	77	77	13	54	10	-
INUNDACIONES						
Televisión	41	53%	62%	56%	30%	-
Cartillas	18	23%	15%	26%	20%	-
Prensa	11	14%	23%	11%	20%	-
Radio	9	12%	15%	13%	-	-
Charlas/conferencias/capacitaciones	6	8%	8%	9%	-	-
Revista	2	3%	-	2%	10%	-
Vallas	2	3%	-	-	20%	-
Afiches/volantes	2	3%	-	4%	-	-
BASE = ENCUESTADOS QUE CONOCEN MATERIAL PUBLICADO DE DESLIZAMIENTOS	60	60	16	37	7	-
DESLIZAMIENTOS						
Televisión	28	47%	63%	41%	43%	-
Cartillas	20	33%	19%	38%	43%	-
Prensa	9	15%	19%	11%	29%	-
Radio	7	12%	19%	11%	-	-
Revista	4	7%	-	11%	-	-
Charlas/conferencias/capacitaciones	4	7%	6%	8%	-	-
Vallas	3	5%	13%	3%	-	-

PERCEPCION PUBLICA SOBRE EL MANEJO DEL RIESGO EN BOGOTA
FONDO DE DIRECCION DE PREVENCION Y ATENCION DE EMERGENCIAS
F O P A E

	TOTAL		ESTRATO			
	CAS	%	1	2	3	4 Y 5
BASE = TOTAL ENCUESTADOS	1242	1242	209	769	251	13
P25. El medio o medios de comunicación a través del cual le llegó.						
BASE = ENCUESTADOS QUE CONOCEN MATERIAL PUBLICADO DE INCENDIOS FORESTALES	28	28	9	12	7	-
INCENDIOS FORESTALES						
Televisión	15	54%	67%	58%	29%	-
Prensa	6	21%	33%	8%	28%	-
Radio	5	18%	-	42%	-	-
Cartillas	4	14%	11%	8%	29%	-
Charlas/conferencias/capacitaciones	2	7%	-	17%	-	-
Revista	1	4%	-	-	14%	-
Vallas	1	4%	11%	-	-	-
Afiches/volantes	1	4%	-	8%	-	-
BASE = ENCUESTADOS QUE CONOCEN MATERIAL PUBLICADO DE INCENDIOS DE CASAS O EDIFICIOS	22	22	7	9	6	-
INCENDIOS DE CASAS O EDIFICIOS						
Televisión	10	45%	71%	22%	50%	-
Cartillas	7	32%	14%	67%	-	-
Prensa	5	23%	43%	-	33%	-
Radio	3	14%	14%	22%	-	-
Vallas	2	9%	29%	-	-	-
Charlas/conferencias/capacitaciones	2	9%	-	11%	17%	-
BASE = ENCUESTADOS QUE CONOCEN MATERIAL PUBLICADO DE EXPLOSIONES NO TERRORISTAS	6	6	1	2	3	-
EXPLOSIONES NO TERRORISTAS						
Televisión	3	50%	100%	-	67%	-
Cartillas	2	33%	-	100%	-	-
Radio	1	17%	-	50%	-	-
Charlas/conferencias/capacitaciones	1	17%	-	-	33%	-

PERCEPCION PUBLICA SOBRE EL MANEJO DEL RIESGO EN BOGOTA
FONDO DE DIRECCION DE PREVENCION Y ATENCION DE EMERGENCIAS
F O P A E

	TOTAL		ESTRATO			
	CAS	%	1	2	3	4 Y 5
BASE = TOTAL ENCUESTADOS	1242	1242	209	769	251	13
P25. El medio o medios de comunicación a través del cual le llegó.						
BASE = ENCUESTADOS QUE CONOCEN MATERIAL PUBLICADO DE DERRAMES DE SUSTANCIAS PELIGROSAS	7	7	1	3	3	-
DERRAMES DE SUSTANCIAS PELIGROSAS						
Televisión	3	43%	100%	-	67%	-
Cartillas	2	29%	-	67%	-	-
Charlas/conferencias/capacitaciones	2	29%	-	33%	33%	-
Radio	1	14%	-	33%	-	-
BASE = ENCUESTADOS QUE CONOCEN MATERIAL PUBLICADO DE FUGAS DE GAS	8	8	2	3	3	-
FUGAS DE GAS						
Televisión	4	50%	100%	-	67%	-
Cartillas	3	38%	-	100%	-	-
Radio	2	25%	50%	33%	-	-
Charlas/conferencias/capacitaciones	1	13%	-	-	33%	-
BASE = ENCUESTADOS QUE CONOCEN MATERIAL PUBLICADO DE OTROS	1	1	-	1	-	-
OTROS						
Televisión	1	100%	-	100%	-	-

PERCEPCION PUBLICA SOBRE EL MANEJO DEL RIESGO EN BOGOTA
FONDO DE DIRECCION DE PREVENCION Y ATENCION DE EMERGENCIAS
F O P A E

	TOTAL		ESTRATO			
	CAS	%	1	2	3	4 Y 5
BASE = TOTAL ENCUESTADOS	1242	1242	209	769	251	13
P26. ¿Por qué medio le gustaría recibir la información sobre amenazas y/o manejo del riesgo?						
Televisión	701	56%	56%	57%	57%	54%
Cartillas	251	20%	18%	18%	29%	38%
Charlas/conferencias/capacitaciones	120	10%	13%	11%	4%	-
Radio	87	7%	8%	8%	4%	8%
Revista	71	6%	4%	6%	6%	8%
Prensa	53	4%	6%	4%	3%	15%
Teléfono	12	1%	1%	1%	1%	-
Vallas	11	1%	1%	1%	1%	-
Correo	9	1%	*	1%	1%	-
Afiches/volantes	6	*	*	*	1%	-
Internet	4	*	-	1%	-	-
Facturas/recibos de Servicios Públicos	2	*	-	*	*	-
P26a. ¿En que horario le gustaría recibir la información sobre amenazas y/o manejo del riesgo?						
BASE = ENCUESTADOS QUE LE GUSTARIA RECIBIR INFORMACION POR TELEVISION	701	701	116	435	143	7
TELEVISION						
Noche 6pm - 12am	482	69%	74%	67%	71%	57%
Tarde 12pm - 6pm	120	17%	16%	17%	18%	14%
Mañana 6am - 12pm	99	14%	10%	16%	11%	29%
	701	100%	100%	100%	100%	100%
BASE = ENCUESTADOS QUE LE GUSTARIA RECIBIR INFORMACION POR RADIO	87	87	16	59	11	1
RADIO						
Mañana 6am - 12pm	60	69%	63%	76%	36%	100%
Noche 6pm - 12am	19	22%	31%	15%	46%	-
Tarde 12pm - 6pm	8	9%	6%	9%	18%	-
	87	100%	100%	100%	100%	100%

PERCEPCION PUBLICA SOBRE EL MANEJO DEL RIESGO EN BOGOTA
FONDO DE DIRECCION DE PREVENCION Y ATENCION DE EMERGENCIAS
F O P A E

	TOTAL		ESTRATO			
	CAS	%	1	2	3	4 Y 5
BASE = TOTAL ENCUESTADOS	1242	1242	209	769	251	13
P27. ¿Ha asistido usted a alguna de las actividades de capacitación en manejo del riesgo y/o amenazas que ofrece la Administración Distrital en Bogotá?						
SI	47	4%	3%	4%	5%	-
NO	1195	96%	97%	96%	95%	100%
	1242	100%	100%	100%	100%	100%
BASE = ENCUESTADOS QUE HAN ASISTIDO A CAPACITACIONES EN MANEJO DE RIESGO	47	47	7	28	12	-
P28. ¿De los siguientes temas, cuales se trataron en la capacitación a la cual usted asistió?						
Inundaciones	23	49%	57%	57%	25%	-
Terremotos	21	45%	71%	39%	42%	-
Deslizamientos	17	36%	86%	36%	8%	-
Incendios de Casas o Edificios	17	36%	14%	29%	67%	-
Incendios Forestales	14	30%	14%	43%	8%	-
Derrames de sustancias peligrosas	8	17%	14%	21%	8%	-
Explosiones no Terroristas	6	13%	14%	11%	17%	-
Fugas de Gas	6	13%	-	14%	17%	-
Otro	1	2%	-	4%	-	-
codigos no existentes	2	4%	-	7%	-	-
P29. ¿Quién o quienes le dictaron esa capacitación?						
Dirección de Prevención y Atención a Emergencias	20	42%	72%	39%	33%	-
Bomberos	13	28%	-	18%	67%	-
Defensa Civil	6	13%	-	21%	-	-
Cruz Roja	5	11%	14%	14%	-	-
Gas Natural	1	2%	-	4%	-	-
Otro	2	4%	14%	4%	-	-
P30. ¿Dónde recibió usted esa capacitación?						
Barrio	17	36%	29%	39%	34%	-
Lugar de trabajo	12	26%	14%	29%	25%	-
Plantel Educativo	10	21%	43%	14%	25%	-
Defensa Civil	3	6%	-	11%	-	-
Dirección de Prevención y Atención a Emergencias	2	4%	-	4%	8%	-
Bomberos	2	4%	-	4%	8%	-
Cruz Roja	1	2%	14%	-	-	-
Otro	1	2%	-	4%	-	-

PERCEPCION PUBLICA SOBRE EL MANEJO DEL RIESGO EN BOGOTA
FONDO DE DIRECCION DE PREVENCION Y ATENCION DE EMERGENCIAS
F O P A E

	TOTAL		ESTRATO			
	CAS	%	1	2	3	4 Y 5
BASE = TOTAL ENCUESTADOS	1242	1242	209	769	251	13
P31. ¿En el plantel educativo (colegio, universidad etc.) donde estudian sus hijos o familiares que residen en la ciudad de Bogotá, existe el plan escolar de emergencias o plan escolar de manejo o gestión del riesgo?						
SI	497	40%	34%	39%	49%	39%
NO	339	27%	34%	27%	23%	15%
NO INFORMA	406	33%	32%	34%	28%	46%
	1242	100%	100%	100%	100%	100%

PERCEPCION PUBLICA SOBRE EL MANEJO DEL RIESGO EN BOGOTA
FONDO DE DIRECCION DE PREVENCION Y ATENCION DE EMERGENCIAS
F O P A E

PERFIL DEL INFORMANTE

	TOTAL		ESTRATO			
	CAS	%	1	2	3	4 Y 5
BASE = TOTAL ENCUESTADOS	1242	1242	209	769	251	13
P32. SEXO						
MASCULINO	599	48%	49%	48%	49%	46%
FEMENINO	643	52%	51%	52%	51%	54%
	1242	100%	100%	100%	100%	100%
P33. ¿Podría decirme qué edad tiene usted?						
PROMEDIO EN AÑOS	**39.5**	**39.5**	**38.6**	**39.1**	**41.7**	**35.5**
P34. ¿Cuál fue el último nivel de educación que usted aprobó?						
Primaria	535	43%	56%	44%	31%	15%
Secundaria	444	36%	28%	35%	44%	31%
Técnica - Tecnológica	62	5%	1%	5%	8%	8%
Universitaria	55	5%	2%	3%	11%	23%
Postgrado	12	1%	-	-	2%	23%
Ninguno	129	10%	13%	12%	4%	-
Se niega a responder	5	-	-	1%	-	-
	1242	100%	100%	100%	100%	100%
P35. ¿Cuál de las siguientes opciones describe mejor su posición en el hogar?						
Jefe del hogar (Padre/Madre)	610	49%	57%	48%	45%	46%
Hijo(a)	236	19%	17%	19%	20%	31%
Otro familiar	22	2%	2%	2%	2%	-
Otro NO familiar	8	1%	-	1%	1%	-
Ama de Casa	366	29%	24%	30%	32%	23%
	1242	100%	100%	100%	100%	100%
P36. Cuál de las siguientes opciones describe mejor su ocupación actual:						
Trabaja exclusivamente	599	48%	46%	48%	52%	39%
Estudia exclusivamente	55	4%	4%	3%	8%	8%
Trabaja y estudia	44	4%	2%	3%	5%	15%
No trabaja	544	44%	48%	46%	35%	38%
	1242	100%	100%	100%	100%	100%

PERCEPCION PUBLICA SOBRE EL MANEJO DEL RIESGO EN BOGOTA
FONDO DE DIRECCION DE PREVENCION Y ATENCION DE EMERGENCIAS
F O P A E

	TOTAL		ESTRATO				
	CAS	%	1	2	3	4	5 y 6
BASE = TOTAL ENCUESTADOS	811	811	66	354	311	68	12
ESTRATO							
1	66	8%	100%	-	-	-	-
2	354	44%	-	100%	-	-	-
3	311	38%	-	-	100%	-	-
4	68	9%	-	-	-	100%	-
5	9	1%	-	-	-	-	75%
6	3	-	-	-	-	-	25%
	811	100%	100%	100%	100%	100%	100%
LOCALIDAD							
[01] Usaquén	50	6%	-	2%	5%	29%	75%
[04] San Cristóbal	60	8%	15%	12%	3%	-	-
[05] Usme	60	7%	38%	10%	-	-	-
[06] Tunjuelito	30	4%	-	5%	4%	-	-
[07] Bosa	60	7%	11%	14%	2%	-	-
[08] Kennedy	30	4%	-	1%	7%	5%	-
[09] Fontibón	30	4%	1%	2%	6%	7%	-
[10] Engativá	60	7%	-	6%	10%	7%	9%
[11] Suba	60	7%	5%	9%	8%	-	-
[12] Barrios Unidos	60	7%	-	4%	12%	6%	8%
[13] Teusaquillo	70	9%	3%	1%	13%	32%	8%
[14] Los Mártires	61	8%	1%	3%	13%	9%	-
[17] La Candelaria	30	4%	1%	2%	7%	2%	-
[18] Rafael Uribe	90	11%	11%	15%	9%	3%	-
[19] Ciudad Bolívar	60	7%	14%	14%	1%	-	-
	811	100%	100%	100%	100%	100%	100%

PERCEPCION PUBLICA SOBRE EL MANEJO DEL RIESGO EN BOGOTA
FONDO DE DIRECCION DE PREVENCION Y ATENCION DE EMERGENCIAS
F O P A E

DEMOGRAFICAS

	TOTAL		ESTRATO				
	CAS	%	1	2	3	4	5 y 6
BASE = TOTAL ENCUESTADOS	811	811	66	354	311	68	12
D1. Sexo:							
Masculino	355	44%	47%	45%	43%	41%	42%
Femenino	456	56%	53%	55%	57%	59%	58%
	811	100%	100%	100%	100%	100%	100%
D2. ¿Podrías decirme cuantos años tienes?							
PROMEDIO EN AÑOS	13.9	13.9	13.9	13.9	13.9	14.0	14.4
D3. ¿En que nivel de estudios te encuentras?							
Quinto de Primaria	66	8%	3%	11%	7%	4%	8%
Primero de bachillerato - Sexto	134	16%	17%	17%	16%	17%	8%
Segundo de bachillerato - Séptimo	136	17%	21%	15%	19%	18%	-
Tercero de bachillerato - Octavo	143	18%	21%	17%	14%	28%	25%
Cuarto de bachillerato - Noveno	130	16%	21%	15%	17%	12%	34%
Quinto de bachillerato - Décimo	111	14%	9%	14%	15%	12%	-
Sexto de Bachillerato - Once	91	11%	8%	11%	12%	9%	25%
	811	100%	100%	100%	100%	100%	100%
D4. Cuál de las siguientes opciones describe mejor tu ocupación actual:							
Estudias únicamente	757	93%	86%	92%	95%	100%	100%
Trabajas y estudias	54	7%	14%	8%	5%	-	-
	811	100%	100%	100%	100%	100%	100%

PERCEPCION PUBLICA SOBRE EL MANEJO DEL RIESGO EN BOGOTA
FONDO DE DIRECCION DE PREVENCION Y ATENCION DE EMERGENCIAS
F O P A E

I. RIESGO EN EL ENTORNO - VIVIENDA Y PLANTEL EDUCATIVO
Percepción de exposición al riesgo

	TOTAL		ESTRATO				
	CAS	%	1	2	3	4	5 y 6
BASE = TOTAL ENCUESTADOS	811	811	66	354	311	68	12
P1. Cuando te hablamos de una amenaza, estamos hablando de algo que pueda pasar y ponga en peligro tu vida y la de las personas que viven contigo ¿A qué amenazas te sientes expuesto en tu hogar?							
Terremotos	376	46%	35%	44%	48%	59%	58%
Incendios	264	33%	32%	31%	34%	35%	33%
Inundaciones	116	14%	23%	16%	12%	6%	8%
Deslizamientos/derrumbes	100	12%	24%	15%	9%	4%	8%
Temblores	32	4%	3%	3%	5%	4%	-
Fugas de gas	31	4%	-	4%	5%	6%	-
Incendios forestales	9	1%	2%	2%	1%	-	-
Tormentas/vendavales/ventarrones	9	1%	2%	1%	1%	-	-
Explosiones	6	1%	2%	1%	*	1%	-
Riesgos no naturales(robo/secuestro/extorsión)	1	*	-	*	-	-	-
Ningún riesgo	204	25%	26%	24%	27%	22%	8%
No responde	11	1%	-	1%	2%	1%	-
P2. Te voy a leer una lista de amenazas. Por favor dime a cuales de las siguientes amenazas crees que estás expuesto en tu hogar.							
Terremotos	487	60%	50%	56%	65%	66%	75%
Fugas de Gas	480	59%	58%	57%	64%	49%	67%
Incendios de Casas o Edificios	473	58%	56%	50%	67%	65%	50%
Inundaciones	212	26%	32%	26%	27%	16%	17%
Deslizamientos	156	19%	36%	23%	14%	9%	17%
Incendios Forestales (en los bosquez)	153	19%	36%	19%	17%	10%	17%
Inadecuado manejo de materiales químicos	87	11%	8%	9%	13%	13%	8%
Otro	4	*	-	*	*	3%	-
No Sabe	1	*	-	-	*	-	-
CODIGOS ERRONEOS	72	9%	6%	10%	8%	10%	-
P2a. ¿Y A cuál de las siguientes amenazas crees que estás expuesto en tu escuela /colegio?							
Terremotos	521	64%	58%	58%	71%	69%	83%
Incendios de Casas o Edificios	439	54%	61%	46%	62%	53%	50%
Inadecuado manejo de materiales químicos	350	43%	52%	40%	49%	28%	33%
Fugas de Gas	305	38%	42%	33%	45%	26%	25%
Inundaciones	213	26%	32%	23%	29%	25%	33%
Deslizamientos	165	20%	23%	22%	18%	16%	25%
Incendios Forestales (en los bosquez)	136	17%	9%	18%	16%	19%	25%
Otro	3	*	-	1%	-	-	-
No Sabe	9	1%	-	1%	1%	1%	-
CODIGOS ERRONEOS	67	8%	8%	10%	6%	10%	-

PERCEPCION PUBLICA SOBRE EL MANEJO DEL RIESGO EN BOGOTA
FONDO DE DIRECCION DE PREVENCION Y ATENCION DE EMERGENCIAS
F O P A E

I. RIESGO EN EL ENTORNO - VIVIENDA Y PLANTEL EDUCATIVO
Quién debe tomar medidas de prevención

	TOTAL		ESTRATO				
	CAS	%	1	2	3	4	5 y 6
BASE = TOTAL ENCUESTADOS	811	811	66	354	311	68	12
P3. ¿Quien o quienes crees tu que deben prevenir y atender a las personas cuando ocurre una de las amenazas que te mencionamos anteriormente?							
Dirección de Prevención y Atención de Emergencias	664	82%	83%	76%	87%	84%	92%
Los Bomberos	642	79%	73%	78%	83%	81%	58%
La Cruz Roja	613	76%	74%	71%	81%	79%	50%
Tu Mismo	438	54%	62%	48%	60%	54%	42%
Tus papás / familiares	400	49%	56%	44%	54%	51%	42%
La Policía	368	45%	55%	43%	47%	41%	42%
La Alcaldía Mayor (Alcalde de Bogotá)	334	41%	35%	36%	48%	41%	33%
Los vecinos / el barrio	319	39%	32%	36%	48%	26%	17%
El Gobierno Nacional (Presidente de Colombia)	302	37%	23%	33%	46%	34%	33%
El Colegio	2	*	-	*	-	-	8%

PERCEPCION PUBLICA SOBRE EL MANEJO DEL RIESGO EN BOGOTA
FONDO DE DIRECCION DE PREVENCION Y ATENCION DE EMERGENCIAS
F O P A E

II. ACCIÓN INSTITUCIONAL EN EL MANEJO DEL RIESGO - VIVIENDA Y LUGAR DE TRABAJO
Percepción si las Políticas y programas del Distrito son apropiados

	TOTAL		ESTRATO				
	CAS	%	1	2	3	4	5 y 6
BASE = TOTAL ENCUESTADOS	811	811	66	354	311	68	12
P4. ¿Has visto que se haga algo en tu barrio o colegio para protegerte de las amenazas que te acabo de mencionar?							
SI	518	64%	58%	61%	65%	75%	83%
NO	293	36%	42%	39%	35%	25%	17%
	811	100%	100%	100%	100%	100%	100%
BASE = ENCUESTADOS QUE HAN VISTO QUE SE HAGA ALGO PARA PROTEGERSEN DE AMENAZAS	518	518	38	217	202	51	10
Simulacros	350	68%	61%	62%	74%	69%	70%
Charlas/conferencias/talleres	197	38%	42%	42%	36%	31%	10%
Comités/brigadas (Prevención/vigilancia)	57	11%	11%	12%	9%	14%	10%
Campañas	40	8%	3%	6%	7%	24%	10%
Reforzado instalaciones/columnas/cimientos	12	2%	3%	*	1%	12%	20%
Mapa de ruta de evacuación	10	2%	-	-	3%	2%	20%
Instalación de alarmas	9	2%	-	-	2%	6%	20%
Muro de contención	8	2%	5%	1%	1%	-	-
Carteleras	3	1%	-	-	1%	-	-
Circulares	2	*	-	*	*	-	-
Colocar cilindros en lugares seguros/fuera del alcance de las llamas	2	*	-	-	1%	-	-
Nada	1	*	-	*	-	-	-
No sabe/no responde	2	*	3%	*	-	-	-

PERCEPCION PUBLICA SOBRE EL MANEJO DEL RIESGO EN BOGOTA
FONDO DE DIRECCION DE PREVENCION Y ATENCION DE EMERGENCIAS
F O P A E

III. PARTICIPACIÓN CIUDADANA EN LA GESTIÓN DEL RIESGO
Percepción sobre el origen de las amenazas

	TOTAL		ESTRATO				
	CAS	%	1	2	3	4	5 y 6
BASE = TOTAL ENCUESTADOS	811	811	66	354	311	68	12
P8. Para cada una de las siguientes amenazas te vamos a leer algunas razones por las cuales estas amenazas pueden pasar. Por favor dinos si estás de acuerdo o no con cada razón. Empecemos con un terremoto. ¿Crees que un terremoto puede pasar por....?							
TERREMOTOS							
Movimiento de placas tectónicas	596	73%	73%	68%	76%	88%	92%
Causas naturales	549	68%	62%	63%	76%	63%	58%
Actividad de volcanes	345	43%	44%	43%	43%	32%	50%
Cambios bruscos de temperatura	245	30%	33%	32%	31%	16%	33%
Liberación brusca de energía	217	27%	26%	26%	31%	15%	8%
Extracción de petróleo	153	19%	17%	17%	23%	10%	25%
Razones religiosas	35	4%	9%	5%	3%	1%	-
Cambios de luna	30	4%	2%	4%	4%	3%	-
Ninguno	5	1%	2%	1%	-	-	-
No Sabe	1	*	-	-	*	-	-
INUNDACIONES							
Aumento de lluvias	696	86%	85%	84%	87%	91%	83%
Falta de alcantarillado	567	70%	61%	71%	75%	53%	58%
Mucha basura cerca de los ríos	402	50%	59%	48%	54%	32%	33%
Razones naturales	400	49%	47%	44%	56%	54%	42%
Deterioro de cuencas de ríos y quebradas	362	45%	44%	41%	50%	37%	50%
Construcciones cerca de ríos y quebradas	348	43%	44%	42%	46%	35%	33%
Descuido de las personas	323	40%	39%	39%	42%	34%	42%
Cambios de temperatura	195	24%	26%	20%	28%	24%	17%
Cambios de luna	32	4%	5%	3%	4%	3%	17%
Ninguno	2	*	2%	*	-	-	-
No Sabe	2	*	-	-	*	1%	-

PERCEPCION PUBLICA SOBRE EL MANEJO DEL RIESGO EN BOGOTA
FONDO DE DIRECCION DE PREVENCION Y ATENCION DE EMERGENCIAS
F O P A E

III. PARTICIPACIÓN CIUDADANA EN LA GESTIÓN DEL RIESGO
Percepción sobre el origen de las amenazas

	TOTAL		ESTRATO				
	CAS	%	1	2	3	4	5 y 6
BASE = TOTAL ENCUESTADOS	811	811	66	354	311	68	12
P8. Para cada una de las siguientes amenazas te vamos a leer algunas razones por las cuales estas amenazas pueden pasar. Por favor dinos si estás de acuerdo o no con cada razón. Empecemos con un terremoto. ¿Crees que un terremoto puede pasar por....?							
DESLIZAMIENTOS							
Aguaceros fuertes	592	73%	79%	74%	75%	54%	58%
Viviendas en las laderas	510	63%	59%	61%	66%	59%	83%
Grietas en el terreno	474	58%	64%	56%	58%	66%	58%
Fallas en la construcción de viviendas	464	57%	55%	55%	61%	57%	50%
Cuestiones de la naturaleza	439	54%	50%	50%	59%	50%	83%
Descuido de las personas	343	42%	47%	39%	47%	32%	42%
Descuido de las autoridades	254	31%	29%	32%	32%	29%	25%
Razones religiosas	21	3%	5%	3%	3%	1%	-
Ninguno	6	1%	-	*	2%	-	-
No Sabe	2	*	-	*	*	-	-
INCENDIOS							
Descuido de las personas	664	82%	85%	78%	87%	75%	83%
Instalaciones eléctricas defectuosas	601	74%	76%	70%	81%	68%	58%
Manejo de pólvora	600	74%	79%	71%	78%	65%	75%
Velas encendidas	586	72%	71%	72%	75%	63%	67%
Personas que empiezan el incendio a propósito	534	66%	79%	64%	68%	57%	50%
Calor extremo	384	47%	50%	45%	50%	44%	42%
Razones naturales	334	41%	38%	38%	47%	37%	50%
Cambios de temperatura	284	35%	35%	33%	37%	37%	25%
Razones religiosas	17	2%	2%	3%	1%	4%	-

PERCEPCION PUBLICA SOBRE EL MANEJO DEL RIESGO EN BOGOTA
FONDO DE DIRECCION DE PREVENCION Y ATENCION DE EMERGENCIAS
F O P A E

Percepción sobre la responsabilidad en la gestión del riesgo

	TOTAL		ESTRATO				
	CAS	%	1	2	3	4	5 y 6
BASE = TOTAL ENCUESTADOS	811	811	66	354	311	68	12
P9. ¿Has participado en actividades relacionadas con preparativos para atender emergencias o desastres, como por ejemplo brigadas, comités de prevención, simulacros, etc.?							
SI	515	64%	62%	61%	66%	66%	75%
NO	296	36%	38%	39%	34%	34%	25%
	811	100%	100%	100%	100%	100%	100%
P10. ¿Te gustaría participar en actividades relacionadas con preparativos para emergencias y formar parte de Brigadas, Comités, Simulacros etc.?							
SI	690	85%	82%	88%	86%	72%	75%
NO	121	15%	18%	12%	14%	28%	25%
	811	100%	100%	100%	100%	100%	100%

PERCEPCION PUBLICA SOBRE EL MANEJO DEL RIESGO EN BOGOTA
FONDO DE DIRECCION DE PREVENCION Y ATENCION DE EMERGENCIAS
F O P A E

IV. TEMAS DE EDUCACIÓN Y DIVULGACIÓN

	TOTAL		ESTRATO				
	CAS	%	1	2	3	4	5 y 6
BASE = TOTAL ENCUESTADOS	811	811	66	354	311	68	12
P12. ¿En tu escuela / colegio existe el plan escolar de emergencias o plan escolar de gestión del riesgo?							
SI	487	60%	56%	62%	56%	71%	83%
NO	156	19%	26%	17%	22%	13%	-
NO INFORMA	168	21%	18%	21%	22%	16%	17%
	811	100%	100%	100%	100%	100%	100%
P14. ¿Alguna vez has sido parte de un simulacro de evacuación en el plantel educativo donde tú estudias?							
SI	561	69%	64%	71%	68%	71%	92%
NO	248	31%	36%	29%	32%	29%	8%
NO INFORMA	2	-	-	-	-	-	-
	811	100%	100%	100%	100%	100%	100%
P16. ¿Sabes donde consultar los números telefónicos de emergencias? (bomberos, policía, ambulancias)							
SI	573	71%	61%	66%	76%	76%	83%
NO	238	29%	39%	34%	24%	24%	17%
	811	100%	100%	100%	100%	100%	100%

PERCEPCION PUBLICA SOBRE EL MANEJO DEL RIESGO EN BOGOTA
FONDO DE DIRECCION DE PREVENCION Y ATENCION DE EMERGENCIAS
F O P A E

IV. TEMAS DE EDUCACIÓN Y DIVULGACIÓN

	TOTAL		ESTRATO				
	CAS	%	1	2	3	4	5 y 6
BASE = ENCUESTADOS QUE SABEN DONDE CONSULTAR NUMEROS TELEFONICOS DE EMERGENCIAS	573	573	40	234	237	52	10
P16a. ¿En donde consultas estos números telefónicos?							
Directorio Telefónico	353	62%	63%	68%	59%	46%	50%
Celular	188	33%	20%	26%	36%	54%	40%
Al 113	86	15%	10%	12%	17%	19%	30%
Carteleras	80	14%	8%	15%	14%	13%	10%
Agendas	61	11%	10%	11%	11%	10%	10%
Teléfonos Públicos	55	10%	8%	8%	11%	15%	10%
En la administración del Colegio/Coordinación/Secretaría	45	8%	5%	6%	9%	10%	10%
Al 112	42	7%	20%	7%	5%	8%	-
Policía	27	5%	10%	6%	3%	2%	10%
Bomberos	18	3%	8%	3%	3%	-	-
Amigos/familiares/vecinos/un adulto	8	1%	-	2%	1%	2%	-
Padres	6	1%	-	2%	1%	-	-
Al 125	5	1%	3%	1%	*	2%	-
Otro	2	*	-	1%	-	-	-
BASE = TOTAL ENCUESTADOS	811	811	66	354	311	68	12
P17a. ¿Cuáles crees que son los lugares más seguros de tu casa/colegio a donde puedes ir en caso de una emergencia? (Terremoto, incendio, deslizamiento, inundación)							
CASA							
Debajo del marco de una puerta	157	19%	23%	13%	23%	32%	25%
Cuarto	145	18%	18%	17%	19%	13%	33%
Patio/Jardín	134	17%	21%	16%	16%	16%	33%
Debajo de las mesas	110	14%	11%	13%	14%	18%	8%
Sala	74	9%	3%	8%	11%	12%	8%
Debajo de las camas	62	8%	8%	9%	6%	7%	-
Terraza	60	7%	3%	9%	7%	4%	8%
Baño	53	7%	6%	8%	5%	3%	-
Zonas abierta/Verdes/parque/canchas deportivas/calle	26	3%	3%	3%	3%	3%	-
Altillo/pisos altos	25	3%	3%	4%	2%	-	8%
Cocina	23	3%	5%	2%	3%	6%	-
Sótano del edificio	21	3%	2%	3%	4%	-	-
Primer Piso	21	3%	2%	3%	3%	-	-
Garaje/parqueadero	21	3%	-	1%	5%	6%	-
Comedor	17	2%	2%	1%	3%	6%	-
Debajo de las vigas/Donde hayan vigas	17	2%	5%	2%	3%	-	-
Pasillos/corredores	10	1%	2%	1%	2%	-	-
Puerta de salida	7	1%	-	1%	1%	4%	-
Debajo de la escalera	6	1%	2%	1%	1%	-	-
Laboratorios	1	*	2%	-	-	-	-
Escaleras	1	*	-	*	-	-	-
Ninguno	68	8%	8%	10%	7%	7%	-
No sabe	79	10%	14%	11%	9%	4%	8%

PERCEPCION PUBLICA SOBRE EL MANEJO DEL RIESGO EN BOGOTA
FONDO DE DIRECCION DE PREVENCION Y ATENCION DE EMERGENCIAS
F O P A E

IV. TEMAS DE EDUCACIÓN Y DIVULGACIÓN

	TOTAL		ESTRATO				
	CAS	%	1	2	3	4	5 y 6
BASE = TOTAL ENCUESTADOS	811	811	66	354	311	68	12
P17a. ¿Cuáles crees que son los lugares más seguros de tu casa/colegio a donde puedes ir en caso de una emergencia? (Terremoto, incendio, deslizamiento, inundación)							
COLEGIO							
Patio/Jardín	417	51%	62%	51%	53%	43%	25%
Zonas abierta/Verdes/parque/canchas deportivas/calle	114	14%	5%	11%	13%	32%	67%
Salones	90	11%	9%	12%	12%	9%	8%
Debajo del marco de una puerta	58	7%	9%	5%	8%	13%	-
Debajo de los pupitres	54	7%	3%	7%	6%	10%	-
Baño	31	4%	6%	6%	2%	1%	-
Debajo de las mesas	24	3%	11%	3%	1%	1%	-
Teatro	23	3%	-	5%	2%	3%	-
Altillo/pisos altos	22	3%	5%	3%	3%	1%	-
Primer Piso	18	2%	5%	2%	2%	1%	-
Debajo de las vigas/Donde hayan vigas	18	2%	3%	1%	3%	3%	-
Pasillos/corredores	8	1%	2%	1%	1%	-	-
Comedor	8	1%	2%	1%	2%	-	-
Puerta de salida	7	1%	2%	1%	1%	-	-
Cafetería	4	*	2%	1%	-	1%	-
Cuarto	3	*	-	*	1%	-	-
Terraza	3	*	-	1%	*	-	-
Laboratorios	2	*	2%	*	-	-	-
Sótano del edificio	2	*	-	1%	-	-	-
Garaje/parqueadero	1	*	-	*	-	-	-
Cocina	1	*	-	*	-	-	-
Debajo de la escalera	1	*	-	*	-	-	-
Otro	1	*	-	*	-	-	-
Ninguno	35	4%	2%	5%	4%	6%	8%
No sabe	50	6%	3%	7%	6%	7%	-

PERCEPCION PUBLICA SOBRE EL MANEJO DEL RIESGO EN BOGOTA
FONDO DE DIRECCION DE PREVENCION Y ATENCION DE EMERGENCIAS
F O P A E

IV. TEMAS DE EDUCACIÓN Y DIVULGACIÓN

	TOTAL		ESTRATO				
	CAS	%	1	2	3	4	5 y 6
BASE = TOTAL ENCUESTADOS	811	811	66	354	311	68	12
P18a. ¿Cuáles crees que son los lugares más peligrosos de tu casa/colegio a donde NO DEBES ir en caso de un terremoto?							
CASA							
Cocina	319	39%	29%	34%	46%	49%	42%
Cuarto	212	26%	38%	24%	24%	32%	25%
Baño	130	16%	20%	15%	18%	10%	17%
Sala	102	13%	9%	12%	14%	13%	-
Terraza	90	11%	15%	15%	8%	1%	-
Altillo/pisos altos	81	10%	9%	10%	9%	15%	8%
Patio/Jardín	78	10%	12%	11%	8%	6%	-
Ventanas	33	4%	2%	3%	5%	9%	-
Primer Piso	26	3%	5%	4%	3%	-	-
Escaleras	26	3%	2%	5%	3%	1%	-
Pasillos/corredores	21	3%	2%	2%	4%	4%	-
Garaje/parqueadero	19	2%	-	1%	4%	1%	8%
Sótano del edificio	10	1%	6%	1%	*	-	-
Comedor	9	1%	-	1%	1%	4%	8%
Debajo de la escalera	7	1%	-	1%	1%	-	-
Debajo de las camas	6	1%	2%	1%	1%	-	-
Zonas abierta/Verdes/parque/canchas deportivas/calle	6	1%	-	1%	*	1%	-
Debajo de las mesas	6	1%	3%	1%	1%	-	-
Debajo de las vigas/Donde hayan vigas	6	1%	-	1%	1%	-	-
Puerta de salida	4	*	-	1%	-	-	-
Laboratorios	3	*	-	*	1%	-	-
Debajo del marco de una puerta	3	*	-	*	*	1%	-
Puertas altas	2	*	-	1%	-	-	-
Debajo de los pupitres	1	*	-	-	*	-	-
Salones	1	*	-	*	-	-	-
Ninguno	10	1%	2%	1%	1%	1%	-
No sabe	32	4%	2%	5%	3%	3%	17%
COLEGIO							
Salones	422	52%	52%	53%	50%	62%	50%
Altillo/pisos altos	142	18%	23%	14%	19%	19%	33%
Baño	82	10%	18%	8%	13%	1%	-
Patio/Jardín	81	10%	14%	14%	6%	4%	-
Laboratorios	65	8%	3%	7%	10%	9%	8%
Pasillos/corredores	56	7%	3%	8%	6%	10%	-
Escaleras	44	5%	5%	6%	5%	4%	-
Cafetería	37	5%	6%	4%	6%	1%	-
Cocina	27	3%	6%	2%	5%	-	-
Primer Piso	22	3%	3%	2%	4%	1%	-
Ventanas	19	2%	2%	1%	3%	4%	-
Zonas abierta/Verdes/parque/canchas deportivas/calle	18	2%	-	2%	2%	4%	25%
Teatro	16	2%	-	2%	2%	4%	-
Debajo de las vigas/Donde hayan vigas	8	1%	2%	1%	1%	-	-
Sótano del edificio	8	1%	2%	*	2%	1%	-
Terraza	7	1%	3%	1%	1%	-	-
Debajo de la escalera	5	1%	-	1%	1%	-	-
Puerta de salida	3	*	-	*	1%	-	-
Cuarto	3	*	2%	*	*	-	-
Sala	2	*	2%	-	*	-	-
Garaje/parqueadero	2	*	-	*	*	-	-
Debajo de los pupitres	1	*	-	-	*	-	-
Puertas altas	1	*	-	-	*	-	-
Debajo del marco de una puerta	1	*	2%	-	-	-	-
Debajo de las mesas	1	*	-	*	-	-	-
Ninguno	9	1%	-	2%	1%	-	-
No sabe	24	3%	2%	3%	3%	3%	-

PERCEPCION PUBLICA SOBRE EL MANEJO DEL RIESGO EN BOGOTA
FONDO DE DIRECCION DE PREVENCION Y ATENCION DE EMERGENCIAS
F O P A E

IV. TEMAS DE EDUCACIÓN Y DIVULGACIÓN

	TOTAL		ESTRATO				
	CAS	%	1	2	3	4	5 y 6
BASE = TOTAL ENCUESTADOS	811	811	66	354	311	68	12
P19. ¿Que harías para protegerte durante un terremoto?							
Ubicarse debajo de muebles/escritorios, columnas fuertes	392	48%	39%	44%	52%	57%	67%
Ir a un lugar/espacio abierto	311	38%	39%	30%	45%	44%	83%
Cubrirse la cabeza con los brazos	88	11%	5%	9%	14%	15%	-
Mantener la calma/evitar el pánico	63	8%	9%	7%	7%	9%	17%
Alejarse de los objetos pesados	61	8%	8%	7%	8%	9%	-
Buscar refugio	51	6%	5%	8%	5%	1%	-
Correr	39	5%	9%	7%	3%	1%	-
Buscar a tus amigos, mamá/papá/ profesor	27	3%	8%	5%	1%	3%	-
Alejarte de las ventanas	24	3%	2%	2%	4%	6%	8%
Alejarse de cosas que pueden quemar (ollas, plancha, velas etc.)	12	1%	-	1%	2%	1%	8%
Alertar a los demás/ayudar a evacuar	10	1%	2%	1%	1%	3%	8%
Pedir ayuda a las entidades de socorro	8	1%	-	1%	1%	-	-
Seguir rutas de evacuación	8	1%	-	1%	1%	1%	-
Asegurar cuadros y objetos pesados que se encuentren en paredes	6	1%	-	1%	1%	-	-
NS/NR	62	8%	6%	10%	7%	1%	-
P21 ¿Qué crees que se puede hacer para ayudar a prevenir una inundación?							
Mantener limpias las alcantarillas/ en buen estado	268	33%	18%	35%	33%	31%	50%
No construir en áreas cercanas a los ríos y quebradas	110	14%	14%	12%	14%	18%	25%
Mantener las llaves cerradas	47	6%	-	5%	7%	7%	8%
Recoger la basura acumulada en ríos/quebradas02	33	4%	2%	2%	6%	7%	8%
Sembrar árboles en nacimientos de ríos y quebradas	33	4%	2%	2%	6%	7%	8%
Construir barreras/muros de contención	28	3%	2%	3%	4%	4%	-
Aseo en las calles	23	3%	2%	3%	3%	6%	-
Construir desagües/cauces	18	2%	3%	3%	2%	1%	-
Capacitar/orientar a las personas	9	1%	2%	1%	1%	1%	8%
Otro	4	*	-	1%	*	-	-
NS/NR	223	27%	36%	27%	27%	26%	8%
P22 ¿Qué crees que se puede hacer para ayudar a prevenir un deslizamiento?							
No construir en zonas de ladera o montañosas	355	44%	42%	41%	46%	46%	67%
Construir muros de contención	44	5%	8%	8%	2%	4%	17%
Reforzar construcciones/cimientos	37	5%	-	5%	5%	-	8%
Rellenar las grietas de las montañas con tierra	30	4%	2%	3%	4%	9%	8%
Sembrar arbustos en las montañas	28	3%	2%	3%	4%	3%	-
Hacer cauces para evitar la penetración del agua en el suelo	26	3%	-	3%	4%	3%	-
No permitir el uso de explosivos en terrenos propensos a deslizamientos.	20	2%	-	3%	3%	3%	-
Concientizar/capacitar	5	1%	3%	*	1%	-	-
Otro	1	*	-	-	*	-	-
NS/NR	328	40%	45%	40%	41%	40%	8%

PERCEPCION PUBLICA SOBRE EL MANEJO DEL RIESGO EN BOGOTA
FONDO DE DIRECCION DE PREVENCION Y ATENCION DE EMERGENCIAS
F O P A E

IV. TEMAS DE EDUCACIÓN Y DIVULGACIÓN

	TOTAL		ESTRATO				
	CAS	%	1	2	3	4	5 y 6
BASE = TOTAL ENCUESTADOS	811	811	66	354	311	68	12
P23. ¿Conoces algún material publicado sobre los los diferentes tipos de amenazas que tiene la ciudad de Bogotá?							
SI	343	42%	42%	38%	43%	56%	58%
NO	468	58%	58%	62%	57%	44%	42%
	811	100%	100%	100%	100%	100%	100%
BASE = ENCUESTADOS QUE CONOCEN ALGUN MATERIAL PUBLICADO	343	343	28	136	134	38	7
P24. Por favor díme cual fue la amenaza sobre la cual recibiste información.							
Terremotos	268	78%	79%	71%	84%	82%	71%
Inundaciones	167	49%	43%	46%	53%	53%	29%
Incendios de Casas o Edificios	155	45%	39%	38%	51%	58%	43%
Incendios Forestales	116	34%	36%	26%	39%	42%	29%
Deslizamientos	112	33%	32%	34%	33%	26%	43%
Fugas de Gas	88	26%	43%	21%	25%	26%	43%
Derrames de sustancias peligrosas	42	12%	14%	9%	13%	18%	14%
Explosiones no Terroristas	42	12%	14%	10%	12%	21%	-
Otro	18	5%	7%	5%	7%	-	-

PERCEPCION PUBLICA SOBRE EL MANEJO DEL RIESGO EN BOGOTA
FONDO DE DIRECCION DE PREVENCION Y ATENCION DE EMERGENCIAS
F O P A E

	TOTAL		ESTRATO				
	CAS	%	1	2	3	4	5 y 6
BASE = TOTAL ENCUESTADOS	811	811	66	354	311	68	12
P25. ¿Cuál fue el medio de comunicación a través del cual recibiste información sobre este tema.							
BASE = ENCUESTADOS QUE CONOCEN MATERIAL PUBLICADO DE TERREMOTOS	268	268	22	97	113	31	5
TERREMOTOS							
Televisión	130	49%	45%	58%	42%	48%	40%
Cartillas	64	24%	23%	21%	25%	32%	20%
Charlas/conferencias/capacitaciones	63	24%	27%	18%	31%	13%	20%
Prensa	23	9%	14%	7%	7%	16%	-
Revista	23	9%	5%	7%	8%	16%	20%
Radio	18	7%	-	9%	4%	6%	40%
Vecinos / Amigos	8	3%	-	5%	2%	3%	-
Internet	4	1%	-	1%	2%	3%	-
Afiches/volantes	3	1%	-	-	3%	-	-
Vallas	3	1%	5%	-	1%	3%	-
BASE = ENCUESTADOS QUE CONOCEN MATERIAL PUBLICADO DE INUNDACIONES	167	167	12	62	71	20	2
INUNDACIONES							
Televisión	88	53%	33%	65%	45%	55%	50%
Charlas/conferencias/capacitaciones	37	22%	25%	13%	34%	10%	-
Cartillas	34	20%	33%	18%	20%	25%	-
Prensa	20	12%	8%	16%	8%	15%	-
Radio	16	10%	17%	15%	3%	10%	50%
Revista	14	8%	8%	5%	8%	20%	-
Vecinos / Amigos	4	2%	-	2%	4%	-	-
Internet	2	1%	-	-	1%	5%	-
Afiches/volantes	2	1%	-	-	3%	-	-
Vallas	2	1%	-	-	1%	5%	-
BASE = ENCUESTADOS QUE CONOCEN MATERIAL PUBLICADO DE DESLIZAMIENTOS	112	112	9	46	44	10	3
DESLIZAMIENTOS							
Televisión	57	51%	56%	52%	48%	70%	-
Cartillas	32	29%	11%	24%	32%	40%	67%
Charlas/conferencias/capacitaciones	28	25%	33%	24%	30%	10%	-
Prensa	11	10%	-	15%	5%	20%	-
Radio	9	8%	-	9%	9%	-	33%
Revista	4	4%	11%	2%	-	20%	-
Vallas	4	4%	11%	2%	2%	10%	-
Afiches/volantes	2	2%	-	-	5%	-	-
Internet	1	1%	-	2%	-	-	-
Vecinos / Amigos	1	1%	-	-	2%	-	-

PERCEPCION PUBLICA SOBRE EL MANEJO DEL RIESGO EN BOGOTA
FONDO DE DIRECCION DE PREVENCION Y ATENCION DE EMERGENCIAS
F O P A E

	TOTAL		ESTRATO				
	CAS	%	1	2	3	4	5 y 6
BASE = TOTAL ENCUESTADOS	811	811	66	354	311	68	12
P25. ¿Cuál fue el medio de comunicación a través del cual recibiste información sobre este tema.							
BASE = ENCUESTADOS QUE CONOCEN MATERIAL PUBLICADO DE INCENDIOS FORESTALES	116	116	10	36	52	16	2
INCENDIOS FORESTALES							
Televisión	52	45%	30%	58%	38%	50%	-
Cartillas	30	26%	20%	17%	31%	31%	50%
Charlas/conferencias/capacitaciones	29	25%	20%	22%	31%	19%	-
Radio	13	11%	10%	11%	12%	6%	50%
Revista	11	9%	10%	6%	10%	13%	50%
Prensa	10	9%	20%	8%	6%	13%	-
Vecinos / Amigos	4	3%	10%	-	4%	6%	-
Afiches/volantes	2	2%	-	-	4%	-	-
Vallas	2	2%	-	6%	-	-	-
Internet	1	1%	-	-	-	6%	-
BASE = ENCUESTADOS QUE CONOCEN MATERIAL PUBLICADO DE INCENDIOS DE CASAS O EDIFICIOS	155	155	11	51	68	22	3
INCENDIOS DE CASAS O EDIFICIOS							
Televisión	66	43%	55%	53%	37%	36%	-
Cartillas	47	30%	36%	25%	32%	27%	67%
Charlas/conferencias/capacitaciones	42	27%	18%	20%	35%	27%	-
Revista	16	10%	-	12%	10%	14%	-
Radio	13	8%	-	8%	7%	14%	33%
Prensa	12	8%	9%	8%	7%	9%	-
Vecinos / Amigos	4	3%	-	2%	3%	5%	-
Afiches/volantes	2	1%	-	-	3%	-	-
Vallas	2	1%	-	2%	1%	-	-
BASE = ENCUESTADOS QUE CONOCEN MATERIAL PUBLICADO DE EXPLOSIONES NO TERRORISTAS	42	42	4	14	16	8	-
EXPLOSIONES NO TERRORISTAS							
Televisión	17	40%	50%	43%	31%	50%	-
Cartillas	15	36%	50%	21%	44%	38%	-
Charlas/conferencias/capacitaciones	11	26%	25%	14%	44%	13%	-
Radio	6	14%	25%	14%	19%	-	-
Revista	5	12%	-	7%	19%	13%	-
Prensa	5	12%	-	7%	19%	13%	-
Vallas	1	2%	-	-	6%	-	-
Internet	1	2%	-	7%	-	-	-
Vecinos / Amigos	1	2%	-	7%	-	-	-

PERCEPCION PUBLICA SOBRE EL MANEJO DEL RIESGO EN BOGOTA
FONDO DE DIRECCION DE PREVENCION Y ATENCION DE EMERGENCIAS
F O P A E

	TOTAL		ESTRATO				
	CAS	%	1	2	3	4	5 y 6
BASE = TOTAL ENCUESTADOS	811	811	66	354	311	68	12
P25. ¿Cuál fue el medio de comunicación a través del cual recibiste información sobre este tema.							
BASE = ENCUESTADOS QUE CONOCEN MATERIAL PUBLICADO DE DERRAMES DE SUSTANCIAS PELIGROSAS	42	42	4	12	18	7	1
DERRAMES DE SUSTANCIAS PELIGROSAS							
Cartillas	21	50%	50%	50%	44%	57%	100%
Televisión	17	40%	75%	33%	39%	43%	-
Charlas/conferencias/capacitaciones	11	26%	25%	17%	33%	29%	-
Revista	5	12%	-	25%	11%	-	-
Radio	2	5%	-	8%	6%	-	-
Vallas	1	2%	-	-	6%	-	-
Prensa	1	2%	-	-	6%	-	-
Afiches/volantes	1	2%	-	-	6%	-	-
BASE = ENCUESTADOS QUE CONOCEN MATERIAL PUBLICADO DE FUGAS DE GAS	88	88	12	29	34	10	3
FUGAS DE GAS							
Televisión	43	49%	50%	55%	44%	50%	33%
Cartillas	28	32%	33%	31%	29%	30%	67%
Charlas/conferencias/capacitaciones	24	27%	17%	14%	44%	30%	-
Revista	6	7%	-	7%	12%	-	-
Prensa	5	6%	17%	3%	6%	-	-
Radio	5	6%	-	-	12%	10%	-
Vecinos / Amigos	5	6%	-	10%	3%	10%	-
Afiches/volantes	2	2%	-	-	6%	-	-
Vallas	1	1%	-	-	3%	-	-
BASE = ENCUESTADOS QUE CONOCEN MATERIAL PUBLICADO DE OTROS	18	18	2	7	9	-	-
OTROS							
Televisión	9	50%	-	86%	33%	-	-
Charlas/conferencias/capacitaciones	3	17%	-	14%	22%	-	-
Vecinos / Amigos	3	17%	-	14%	22%	-	-
Prensa	2	11%	-	14%	11%	-	-
Cartillas	2	11%	50%	-	11%	-	-
Vallas	1	6%	-	14%	-	-	-
Revista	1	6%	50%	-	-	-	-
Internet	1	6%	-	-	11%	-	-
Radio	1	6%	-	14%	-	-	-

PERCEPCION PUBLICA SOBRE EL MANEJO DEL RIESGO EN BOGOTA
FONDO DE DIRECCION DE PREVENCION Y ATENCION DE EMERGENCIAS
F O P A E

	TOTAL		ESTRATO				
	CAS	%	1	2	3	4	5 y 6
BASE = TOTAL ENCUESTADOS	811	811	66	354	311	68	12
P26. ¿Por qué medio(s) te gustaría recibir la información sobre amenazas y/o gestión del riesgo?							
Televisión	682	84%	88%	84%	86%	72%	83%
Radio	323	40%	44%	43%	40%	19%	25%
Revista	264	33%	38%	32%	33%	34%	-
Prensa	250	31%	29%	30%	33%	29%	33%
Cartillas	235	29%	36%	29%	28%	29%	17%
Vallas	99	12%	14%	10%	14%	21%	-
Charlas/conferencias/capacitaciones	29	4%	3%	3%	4%	4%	8%
Internet	19	2%	3%	1%	3%	6%	-
Afiches/volantes	3	*	2%	*	*	-	-
Correo	1	*	-	*	-	-	-
P26a. ¿En que horario te gustaría recibir la información sobre amenazas y/o gestión del riesgo?							
BASE = ENCUESTADOS QUE LE GUSTARIA RECIBIR INFORMACION POR TELEVISION	682	682	58	297	268	49	10
TELEVISION							
Tarde 12pm - 6pm	294	43%	28%	40%	47%	59%	40%
Noche 6pm - 12am	244	36%	41%	35%	35%	35%	60%
Mañana 6am - 12pm	144	21%	31%	25%	18%	6%	-
	682	100%	100%	100%	100%	100%	100%
BASE = ENCUESTADOS QUE LE GUSTARIA RECIBIR INFORMACION POR RADIO	323	323	29	153	125	13	3
RADIO							
Mañana 6am - 12pm	137	42%	48%	44%	38%	62%	34%
Tarde 12pm - 6pm	109	34%	24%	35%	37%	15%	33%
Noche 6pm - 12am	75	23%	28%	21%	24%	23%	33%
OTRO	2	1%	-	-	1%	-	-
	323	100%	100%	100%	100%	100%	100%

PERCEPCION PUBLICA SOBRE EL MANEJO DEL RIESGO EN BOGOTA
FONDO DE DIRECCION DE PREVENCION Y ATENCION DE EMERGENCIAS
F O P A E

	TOTAL	LOCALIDADES																		
		01	02	03	04	05	06	07	08	09	10	11	12	13	14	15	16	17	18	19
BASE = TOTAL ENCUESTADOS	1242	60	37	76	124	100	100	101	60	50	51	100	33	20	30	40	40	20	100	100
ESTRATO																				
1	17%	38%	57%	8%	31%	14%	1%	3%	4%	-	-	4%	-	-	-	-	-	20%	18%	74%
2	62%	35%	16%	92%	69%	86%	79%	97%	73%	26%	67%	93%	-	5%	17%	25%	-	80%	82%	26%
3	20%	27%	3%	-	-	-	20%	-	23%	74%	33%	3%	100%	75%	83%	75%	100%	-	-	-
4	1%	-	21%	-	-	-	-	-	-	-	-	-	-	20%	-	-	-	-	-	-
5	-	-	3%	-	-	-	-	-	-	-	-	-	-	-	-	-	-	-	-	-
	100%	100%	100%	100%	100%	100%	100%	100%	100%	100%	100%	100%	100%	100%	100%	100%	100%	100%	100%	100%
LOCALIDAD																				
San Cristóbal	10%	-	-	-	100%	-	-	-	-	-	-	-	-	-	-	-	-	-	-	-
Bosa	8%	-	-	-	-	-	-	100%	-	-	-	-	-	-	-	-	-	-	-	-
Tunjuelito	8%	-	-	-	-	-	100%	-	-	-	-	-	-	-	-	-	-	-	-	-
Usme	8%	-	-	-	-	100%	-	-	-	-	-	-	-	-	-	-	-	-	-	-
Suba	8%	-	-	-	-	-	-	-	-	-	-	100%	-	-	-	-	-	-	-	-
Rafael Uribe	8%	-	-	-	-	-	-	-	-	-	-	-	-	-	-	-	-	-	100%	-
Ciudad Bolívar	8%	-	-	-	-	-	-	-	-	-	-	-	-	-	-	-	-	-	-	100%
Santafé	6%	-	-	100%	-	-	-	-	-	-	-	-	-	-	-	-	-	-	-	-
Kennedy	5%	-	-	-	-	-	-	-	100%	-	-	-	-	-	-	-	-	-	-	-
Usaquén	5%	100%	-	-	-	-	-	-	-	-	-	-	-	-	-	-	-	-	-	-
Engativá	4%	-	-	-	-	-	-	-	-	-	100%	-	-	-	-	-	-	-	-	-
Fontibón	4%	-	-	-	-	-	-	-	-	100%	-	-	-	-	-	-	-	-	-	-
Antonio Nariño	3%	-	-	-	-	-	-	-	-	-	-	-	-	-	-	100%	-	-	-	-
Puente Aranda	3%	-	-	-	-	-	-	-	-	-	-	-	-	-	-	-	100%	-	-	-
Chapinero	3%	-	100%	-	-	-	-	-	-	-	-	-	-	-	-	-	-	-	-	-
Barrios Unidos	3%	-	-	-	-	-	-	-	-	-	-	-	100%	-	-	-	-	-	-	-
Los Mártires	2%	-	-	-	-	-	-	-	-	-	-	-	-	-	100%	-	-	-	-	-
Teusaquillo	2%	-	-	-	-	-	-	-	-	-	-	-	-	100%	-	-	-	-	-	-
La Candelaria	2%	-	-	-	-	-	-	-	-	-	-	-	-	-	-	-	-	100%	-	-
	100%	100%	100%	100%	100%	100%	100%	100%	100%	100%	100%	100%	100%	100%	100%	100%	100%	100%	100%	100%

Encuesta realizada por el Centro Nacional de Consultoría, Agosto de 2005

PERCEPCION PUBLICA SOBRE EL MANEJO DEL RIESGO EN BOGOTA
FONDO DE DIRECCION DE PREVENCION Y ATENCION DE EMERGENCIAS
F O P A E

	TOTAL	LOCALIDADES																			
		01	02	03	04	05	06	07	08	09	10	11	12	13	14	15	16	17	18	19
BASE = TOTAL ENCUESTADOS	1242	60	37	76	124	100	100	101	60	50	51	100	33	20	30	40	40	20	100	100
BARRIOS																					
USAQUEN 01	5%	100%	-	-	-	-	-	-	-	-	-	-	-	-	-	-	-	-	-	-	-
San Cristóbal Norte	1%	17%	-	-	-	-	-	-	-	-	-	-	-	-	-	-	-	-	-	-	-
La Estrellita	*	10%	-	-	-	-	-	-	-	-	-	-	-	-	-	-	-	-	-	-	-
El Codito	*	10%	-	-	-	-	-	-	-	-	-	-	-	-	-	-	-	-	-	-	-
Santa Cecilia Norte	*	10%	-	-	-	-	-	-	-	-	-	-	-	-	-	-	-	-	-	-	-
Arauquita	*	10%	-	-	-	-	-	-	-	-	-	-	-	-	-	-	-	-	-	-	-
Soratama	*	10%	-	-	-	-	-	-	-	-	-	-	-	-	-	-	-	-	-	-	-
Cerro Norte	*	8%	-	-	-	-	-	-	-	-	-	-	-	-	-	-	-	-	-	-	-
La Cita	*	8%	-	-	-	-	-	-	-	-	-	-	-	-	-	-	-	-	-	-	-
Buenavista	*	8%	-	-	-	-	-	-	-	-	-	-	-	-	-	-	-	-	-	-	-
Barrancas	*	8%	-	-	-	-	-	-	-	-	-	-	-	-	-	-	-	-	-	-	-
CHAPINERO 02	3%	-	100%	-	-	-	-	-	-	-	-	-	-	-	-	-	-	-	-	-	-
Paraíso	1%	-	35%	-	-	-	-	-	-	-	-	-	-	-	-	-	-	-	-	-	-
Pardo Rubio	1%	-	35%	-	-	-	-	-	-	-	-	-	-	-	-	-	-	-	-	-	-
Chapinero Alto	1%	-	30%	-	-	-	-	-	-	-	-	-	-	-	-	-	-	-	-	-	-
SANTAFE 03	6%	-	-	100%	-	-	-	-	-	-	-	-	-	-	-	-	-	-	-	-	-
El Dorado	1%	-	-	20%	-	-	-	-	-	-	-	-	-	-	-	-	-	-	-	-	-
Los Laches	1%	-	-	17%	-	-	-	-	-	-	-	-	-	-	-	-	-	-	-	-	-
Lourdes	1%	-	-	17%	-	-	-	-	-	-	-	-	-	-	-	-	-	-	-	-	-
Santa Rosa de Lima	1%	-	-	16%	-	-	-	-	-	-	-	-	-	-	-	-	-	-	-	-	-
La Paz Centro	1%	-	-	14%	-	-	-	-	-	-	-	-	-	-	-	-	-	-	-	-	-
El Rocío	1%	-	-	11%	-	-	-	-	-	-	-	-	-	-	-	-	-	-	-	-	-
El Consuelo	*	-	-	5%	-	-	-	-	-	-	-	-	-	-	-	-	-	-	-	-	-
SAN CRISTOBAL 04	10%	-	-	-	100%	-	-	-	-	-	-	-	-	-	-	-	-	-	-	-	-
Malvinas	1%	-	-	-	12%	-	-	-	-	-	-	-	-	-	-	-	-	-	-	-	-
Libertadores	1%	-	-	-	11%	-	-	-	-	-	-	-	-	-	-	-	-	-	-	-	-
La Belleza	1%	-	-	-	11%	-	-	-	-	-	-	-	-	-	-	-	-	-	-	-	-
Canadá Guira	1%	-	-	-	11%	-	-	-	-	-	-	-	-	-	-	-	-	-	-	-	-
El Triángulo	1%	-	-	-	11%	-	-	-	-	-	-	-	-	-	-	-	-	-	-	-	-
Ramajal	1%	-	-	-	11%	-	-	-	-	-	-	-	-	-	-	-	-	-	-	-	-
Vitelma	1%	-	-	-	10%	-	-	-	-	-	-	-	-	-	-	-	-	-	-	-	-
Manila	1%	-	-	-	9%	-	-	-	-	-	-	-	-	-	-	-	-	-	-	-	-
San Martín	1%	-	-	-	8%	-	-	-	-	-	-	-	-	-	-	-	-	-	-	-	-
San Martín de Loba	*	-	-	-	4%	-	-	-	-	-	-	-	-	-	-	-	-	-	-	-	-
USME 05	8%	-	-	-	-	100%	-	-	-	-	-	-	-	-	-	-	-	-	-	-	-
Los Soches	1%	-	-	-	-	10%	-	-	-	-	-	-	-	-	-	-	-	-	-	-	-
Santa Librada	1%	-	-	-	-	10%	-	-	-	-	-	-	-	-	-	-	-	-	-	-	-
El Virrey	1%	-	-	-	-	10%	-	-	-	-	-	-	-	-	-	-	-	-	-	-	-
Chumiza	1%	-	-	-	-	10%	-	-	-	-	-	-	-	-	-	-	-	-	-	-	-
Monteblanco	1%	-	-	-	-	10%	-	-	-	-	-	-	-	-	-	-	-	-	-	-	-
Santa Marta	1%	-	-	-	-	10%	-	-	-	-	-	-	-	-	-	-	-	-	-	-	-
Barranquillita	1%	-	-	-	-	10%	-	-	-	-	-	-	-	-	-	-	-	-	-	-	-
Marichuela	1%	-	-	-	-	10%	-	-	-	-	-	-	-	-	-	-	-	-	-	-	-
Yomasa	1%	-	-	-	-	10%	-	-	-	-	-	-	-	-	-	-	-	-	-	-	-
Danubio	1%	-	-	-	-	10%	-	-	-	-	-	-	-	-	-	-	-	-	-	-	-
TUNJUELITO 06	8%	-	-	-	-	-	100%	-	-	-	-	-	-	-	-	-	-	-	-	-	-
Venecia	1%	-	-	-	-	-	10%	-	-	-	-	-	-	-	-	-	-	-	-	-	-
Muzú	1%	-	-	-	-	-	10%	-	-	-	-	-	-	-	-	-	-	-	-	-	-
San Carlos	1%	-	-	-	-	-	10%	-	-	-	-	-	-	-	-	-	-	-	-	-	-
San Benito	1%	-	-	-	-	-	10%	-	-	-	-	-	-	-	-	-	-	-	-	-	-
Tunjuelito	1%	-	-	-	-	-	10%	-	-	-	-	-	-	-	-	-	-	-	-	-	-
Abraham Lincon	1%	-	-	-	-	-	10%	-	-	-	-	-	-	-	-	-	-	-	-	-	-
Nuevo Muzú	1%	-	-	-	-	-	10%	-	-	-	-	-	-	-	-	-	-	-	-	-	-
El Carmen	1%	-	-	-	-	-	10%	-	-	-	-	-	-	-	-	-	-	-	-	-	-
San Vicente	1%	-	-	-	-	-	10%	-	-	-	-	-	-	-	-	-	-	-	-	-	-
Isla del Sol	1%	-	-	-	-	-	10%	-	-	-	-	-	-	-	-	-	-	-	-	-	-
BOSA 07	8%	-	-	-	-	-	-	100%	-	-	-	-	-	-	-	-	-	-	-	-	-
Nuevo Chile	1%	-	-	-	-	-	-	17%	-	-	-	-	-	-	-	-	-	-	-	-	-

Getsemaní	1%	-	-	-	-	-	-	17%	-	-	-	-	-	-	-	-	-	-	-	-	-	-
José Antonio Galán	1%	-	-	-	-	-	-	17%	-	-	-	-	-	-	-	-	-	-	-	-	-	-
San Bernardino	1%	-	-	-	-	-	-	17%	-	-	-	-	-	-	-	-	-	-	-	-	-	-
Independencia	1%	-	-	-	-	-	-	17%	-	-	-	-	-	-	-	-	-	-	-	-	-	-
Tibanica	1%	-	-	-	-	-	-	16%	-	-	-	-	-	-	-	-	-	-	-	-	-	-
KENNEDY 08	5%	-	-	-	-	-	-	-	100%	-	-	-	-	-	-	-	-	-	-	-	-	-
Roma	1%	-	-	-	-	-	-	-	15%	-	-	-	-	-	-	-	-	-	-	-	-	-
Britalia	1%	-	-	-	-	-	-	-	15%	-	-	-	-	-	-	-	-	-	-	-	-	-
Campo Hermoso	1%	-	-	-	-	-	-	-	13%	-	-	-	-	-	-	-	-	-	-	-	-	-
Las Brisas	*	-	-	-	-	-	-	-	10%	-	-	-	-	-	-	-	-	-	-	-	-	-
Bavaria	*	-	-	-	-	-	-	-	10%	-	-	-	-	-	-	-	-	-	-	-	-	-
Patio Bonito	*	-	-	-	-	-	-	-	8%	-	-	-	-	-	-	-	-	-	-	-	-	-
Llano Grande	*	-	-	-	-	-	-	-	8%	-	-	-	-	-	-	-	-	-	-	-	-	-
Dindalito	*	-	-	-	-	-	-	-	5%	-	-	-	-	-	-	-	-	-	-	-	-	-

Encuesta realizada por el Centro Nacional de Consultoría, Agosto de 2005

PERCEPCION PUBLICA SOBRE EL MANEJO DEL RIESGO EN BOGOTA
FONDO DE DIRECCION DE PREVENCION Y ATENCION DE EMERGENCIAS
F O P A E

	TOTAL	LOCALIDADES																		
		01	02	03	04	05	06	07	08	09	10	11	12	13	14	15	16	17	18	19
BASE = TOTAL ENCUESTADOS	1242	60	37	76	124	100	100	101	60	50	51	100	33	20	30	40	40	20	100	100
El Socorro	*	-	-	-	-	-	-	-	-	5%	-	-	-	-	-	-	-	-	-	-
Perpetuo Socorro	*	-	-	-	-	-	-	-	-	5%	-	-	-	-	-	-	-	-	-	-
Catalina	*	-	-	-	-	-	-	-	-	3%	-	-	-	-	-	-	-	-	-	-
Los Angeles	*	-	-	-	-	-	-	-	-	2%	-	-	-	-	-	-	-	-	-	-
FONTIBON 09	4%	-	-	-	-	-	-	-	-	100%	-	-	-	-	-	-	-	-	-	-
Versalles	1%	-	-	-	-	-	-	-	-	26%	-	-	-	-	-	-	-	-	-	-
Villa kasandra	1%	-	-	-	-	-	-	-	-	26%	-	-	-	-	-	-	-	-	-	-
San Pablo	1%	-	-	-	-	-	-	-	-	24%	-	-	-	-	-	-	-	-	-	-
Atahualpa	1%	-	-	-	-	-	-	-	-	24%	-	-	-	-	-	-	-	-	-	-
ENGATIVA 10	4%	-	-	-	-	-	-	-	-	-	100%	-	-	-	-	-	-	-	-	-
El Dorado	1%	-	-	-	-	-	-	-	-	-	35%	-	-	-	-	-	-	-	-	-
Garcés Navas	1%	-	-	-	-	-	-	-	-	-	33%	-	-	-	-	-	-	-	-	-
Villa Gladys	1%	-	-	-	-	-	-	-	-	-	31%	-	-	-	-	-	-	-	-	-
SUBA 11	8%	-	-	-	-	-	-	-	-	-	-	100%	-	-	-	-	-	-	-	-
Tuna alta	1%	-	-	-	-	-	-	-	-	-	-	11%	-	-	-	-	-	-	-	-
Santa Rita	1%	-	-	-	-	-	-	-	-	-	-	10%	-	-	-	-	-	-	-	-
Bilbao	1%	-	-	-	-	-	-	-	-	-	-	10%	-	-	-	-	-	-	-	-
Santa Cecilia	1%	-	-	-	-	-	-	-	-	-	-	10%	-	-	-	-	-	-	-	-
Villa Cindy	1%	-	-	-	-	-	-	-	-	-	-	10%	-	-	-	-	-	-	-	-
Miramar - Toscana	1%	-	-	-	-	-	-	-	-	-	-	10%	-	-	-	-	-	-	-	-
Costa Rica	1%	-	-	-	-	-	-	-	-	-	-	9%	-	-	-	-	-	-	-	-
Altos La Conejera	1%	-	-	-	-	-	-	-	-	-	-	7%	-	-	-	-	-	-	-	-
Prado de Santa Bárbara	*	-	-	-	-	-	-	-	-	-	-	6%	-	-	-	-	-	-	-	-
La Cañiza	*	-	-	-	-	-	-	-	-	-	-	4%	-	-	-	-	-	-	-	-
Guillermo Nuñez	*	-	-	-	-	-	-	-	-	-	-	4%	-	-	-	-	-	-	-	-
Rincón	*	-	-	-	-	-	-	-	-	-	-	3%	-	-	-	-	-	-	-	-
Salitre Alto	*	-	-	-	-	-	-	-	-	-	-	3%	-	-	-	-	-	-	-	-
La Esperanza	*	-	-	-	-	-	-	-	-	-	-	3%	-	-	-	-	-	-	-	-
BARRIOS UNIDOS 12	3%	-	-	-	-	-	-	-	-	-	-	-	100%	-	-	-	-	-	-	-
Rionegro	1%	-	-	-	-	-	-	-	-	-	-	-	30%	-	-	-	-	-	-	-
Juan XXIII	1%	-	-	-	-	-	-	-	-	-	-	-	30%	-	-	-	-	-	-	-
Doce de Octubre	*	-	-	-	-	-	-	-	-	-	-	-	18%	-	-	-	-	-	-	-
Gaitán	*	-	-	-	-	-	-	-	-	-	-	-	12%	-	-	-	-	-	-	-
Santa Sofía	*	-	-	-	-	-	-	-	-	-	-	-	6%	-	-	-	-	-	-	-
Alcázares	*	-	-	-	-	-	-	-	-	-	-	-	3%	-	-	-	-	-	-	-
TEUSAQUILLO 13	2%	-	-	-	-	-	-	-	-	-	-	-	-	100%	-	-	-	-	-	-
Quesada	1%	-	-	-	-	-	-	-	-	-	-	-	-	50%	-	-	-	-	-	-
Galerías	*	-	-	-	-	-	-	-	-	-	-	-	-	25%	-	-	-	-	-	-
Palermo	*	-	-	-	-	-	-	-	-	-	-	-	-	20%	-	-	-	-	-	-
Alfonso López	*	-	-	-	-	-	-	-	-	-	-	-	-	5%	-	-	-	-	-	-
LOS MARTIRES 14	2%	-	-	-	-	-	-	-	-	-	-	-	-	-	100%	-	-	-	-	-
Ricaurte	1%	-	-	-	-	-	-	-	-	-	-	-	-	-	30%	-	-	-	-	-
La Estanzuela	1%	-	-	-	-	-	-	-	-	-	-	-	-	-	23%	-	-	-	-	-
Santafé	*	-	-	-	-	-	-	-	-	-	-	-	-	-	20%	-	-	-	-	-
La Favorita	*	-	-	-	-	-	-	-	-	-	-	-	-	-	13%	-	-	-	-	-
La Pepita	*	-	-	-	-	-	-	-	-	-	-	-	-	-	10%	-	-	-	-	-
Mártires	*	-	-	-	-	-	-	-	-	-	-	-	-	-	3%	-	-	-	-	-
ANTONIO NARIÑO 15	3%	-	-	-	-	-	-	-	-	-	-	-	-	-	-	100%	-	-	-	-
Policarpa	1%	-	-	-	-	-	-	-	-	-	-	-	-	-	-	28%	-	-	-	-
Jordán Sur	1%	-	-	-	-	-	-	-	-	-	-	-	-	-	-	25%	-	-	-	-
Santander	1%	-	-	-	-	-	-	-	-	-	-	-	-	-	-	25%	-	-	-	-
La Fragua	1%	-	-	-	-	-	-	-	-	-	-	-	-	-	-	23%	-	-	-	-
PUENTE ARANDA 16	3%	-	-	-	-	-	-	-	-	-	-	-	-	-	-	-	100%	-	-	-
La Francia	1%	-	-	-	-	-	-	-	-	-	-	-	-	-	-	-	25%	-	-	-
Puente Aranda 16	1%	-	-	-	-	-	-	-	-	-	-	-	-	-	-	-	25%	-	-	-
Camelia	1%	-	-	-	-	-	-	-	-	-	-	-	-	-	-	-	20%	-	-	-
Primavera	*	-	-	-	-	-	-	-	-	-	-	-	-	-	-	-	15%	-	-	-
San Eusebio	*	-	-	-	-	-	-	-	-	-	-	-	-	-	-	-	8%	-	-	-
Tejar	*	-	-	-	-	-	-	-	-	-	-	-	-	-	-	-	5%	-	-	-

| | | |

PERCEPCION PUBLICA SOBRE EL MANEJO DEL RIESGO EN BOGOTA
FONDO DE DIRECCION DE PREVENCION Y ATENCION DE EMERGENCIAS
F O P A E

	TOTAL	LOCALIDADES																			
		01	02	03	04	05	06	07	08	09	10	11	12	13	14	15	16	17	18	19
BASE = TOTAL ENCUESTADOS	1242	60	37	76	124	100	100	101	60	50	51	100	33	20	30	40	40	20	100	100
Marruecos	1%	-	-	-	-	-	-	-	-	-	-	-	-	-	-	-	-	-	10%	-
Los Molinos	1%	-	-	-	-	-	-	-	-	-	-	-	-	-	-	-	-	-	10%	-
CIUDAD BOLIVAR 19	8%	-	-	-	-	-	-	-	-	-	-	-	-	-	-	-	-	-	-	**100%**
Santa Bibiana	1%	-	-	-	-	-	-	-	-	-	-	-	-	-	-	-	-	-	-	10%
Juan José Rondón	1%	-	-	-	-	-	-	-	-	-	-	-	-	-	-	-	-	-	-	10%
Sauces	1%	-	-	-	-	-	-	-	-	-	-	-	-	-	-	-	-	-	-	10%
Bella Flor	1%	-	-	-	-	-	-	-	-	-	-	-	-	-	-	-	-	-	-	10%
Cordillera	1%	-	-	-	-	-	-	-	-	-	-	-	-	-	-	-	-	-	-	10%
Lucero Medio	1%	-	-	-	-	-	-	-	-	-	-	-	-	-	-	-	-	-	-	10%
Las Acacias	1%	-	-	-	-	-	-	-	-	-	-	-	-	-	-	-	-	-	-	10%
La Playa 2o. Sector	1%	-	-	-	-	-	-	-	-	-	-	-	-	-	-	-	-	-	-	10%
La Cumbre	1%	-	-	-	-	-	-	-	-	-	-	-	-	-	-	-	-	-	-	8%
Villas del Diamante	*	-	-	-	-	-	-	-	-	-	-	-	-	-	-	-	-	-	-	5%
La Esmeralda	*	-	-	-	-	-	-	-	-	-	-	-	-	-	-	-	-	-	-	5%
8 de Diciembre	*	-	-	-	-	-	-	-	-	-	-	-	-	-	-	-	-	-	-	1%
Florida Alta	*	-	-	-	-	-	-	-	-	-	-	-	-	-	-	-	-	-	-	1%
	100%	100%	100%	100%	100%	100%	100%	100%	100%	100%	100%	100%	100%	100%	100%	100%	100%	100%	100%	100%

Encuesta realizada por el Centro Nacional de Consultoría, Agosto de 2005

PERCEPCION PUBLICA SOBRE EL MANEJO DEL RIESGO EN BOGOTA
FONDO DE DIRECCION DE PREVENCION Y ATENCION DE EMERGENCIAS
F O P A E

I. RIESGO EN EL ENTORNO - VIVIENDA Y LUGAR DE TRABAJO
Percepción de exposición al riesgo

	TOTAL	LOCALIDADES																		
		01	02	03	04	05	06	07	08	09	10	11	12	13	14	15	16	17	18	19
BASE = TOTAL ENCUESTADOS	1242	60	37	76	124	100	100	101	60	50	51	100	33	20	30	40	40	20	100	100
P1. Voy a darle una definición de amenaza, entendiéndose ésta como un posible evento que ponga en peligro su vida y la de aquellos que viven con usted. ¿A qué amenazas cree usted que está expuesto en su hogar?																				
Inundaciones	25%	12%	5%	4%	6%	20%	49%	81%	28%	26%	12%	30%	18%	15%	10%	10%	3%	10%	18%	38%
Terremotos	14%	10%	19%	16%	7%	21%	14%	6%	28%	14%	8%	14%	27%	20%	17%	35%	20%	20%	5%	9%
Deslizamientos/derrumbes	14%	38%	16%	38%	23%	10%	-	-	3%	2%	4%	8%	-	-	-	-	3%	25%	19%	33%
Incendios	12%	5%	16%	7%	11%	11%	12%	3%	22%	24%	20%	7%	12%	15%	10%	28%	28%	5%	10%	5%
Temblores	9%	8%	8%	9%	10%	10%	5%	2%	12%	12%	24%	13%	15%	10%	10%	13%	8%	10%	11%	2%
Fugas de gas	4%	7%	-	3%	4%	14%	2%	4%	7%	4%	4%	1%	9%	10%	7%	3%	13%	-	1%	-
Tormentas/vendavales/ventarrones	2%	-	-	5%	2%	3%	1%	1%	-	2%	4%	2%	-	5%	-	3%	-	-	1%	2%
Riesgos no naturales(robo/secuestro/extorsión)	1%	-	3%	-	-	-	8%	-	-	-	4%	-	-	-	3%	-	-	-	2%	2%
Explosiones	1%	-	-	3%	1%	1%	-	-	-	4%	-	-	6%	-	3%	-	5%	-	1%	-
Contaminación/epidemias(auditiva/Malos olores)	1%	-	-	1%	-	2%	2%	-	3%	-	2%	1%	-	-	-	-	-	-	1%	-
Incendios forestales	*	-	-	-	-	1%	-	-	-	-	-	3%	-	-	-	-	-	10%	-	-
Derrame de Tóxicos/sustancias tóxicas	*	-	-	-	1%	-	1%	-	-	-	-	-	-	-	-	-	-	-	-	-
Ningún riesgo	35%	33%	51%	33%	42%	33%	24%	14%	35%	32%	33%	42%	30%	50%	50%	38%	43%	40%	47%	25%
No responde	2%	2%	-	-	2%	3%	5%	-	-	-	8%	2%	-	-	-	-	3%	-	1%	1%
P2. ¿A qué amenazas cree usted que está expuesto en su lugar de trabajo? Recuerde que por amenaza se entiende un posible evento que ponga en peligro su vida y la de aquellos que trabajan con usted.																				
Terremotos	7%	5%	5%	4%	5%	9%	7%	4%	10%	4%	4%	11%	9%	10%	7%	20%	10%	20%	1%	2%
Incendios	5%	2%	-	7%	5%	5%	6%	3%	7%	14%	14%	5%	3%	5%	10%	8%	3%	-	2%	6%
Inundaciones	4%	2%	-	3%	2%	3%	3%	9%	10%	4%	2%	7%	6%	5%	7%	10%	-	5%	2%	7%
Temblores	4%	-	3%	3%	5%	1%	2%	2%	5%	6%	6%	6%	3%	15%	3%	3%	2%	5%	8%	-
Deslizamientos/derrumbes	2%	2%	-	1%	2%	3%	1%	-	-	2%	-	3%	-	5%	-	5%	-	5%	3%	8%
Riesgos no naturales(robo/secuestro/extorsión)	2%	-	-	1%	1%	-	4%	-	-	2%	8%	-	-	-	3%	-	5%	-	5%	2%
Fugas de gas	1%	-	-	-	-	3%	-	2%	2%	4%	-	-	6%	-	-	-	-	-	-	2%
Explosiones	1%	-	-	-	1%	1%	-	-	2%	6%	2%	-	-	5%	-	-	-	-	1%	-
Derrame de Tóxicos/sustancias tóxicas	*	-	-	3%	-	-	1%	-	2%	-	2%	-	-	-	-	-	-	-	-	-
Tormentas/vendavales/ventarrones	*	-	-	-	-	-	-	-	2%	-	-	-	-	-	3%	-	-	-	1%	1%
Contaminación/epidemias(auditiva/Malos olores)	*	-	-	-	1%	-	-	-	-	-	-	-	-	5%	-	-	-	-	1%	-
Incendios forestales	*	-	-	-	-	1%	-	-	-	-	-	-	-	-	-	-	-	-	-	-
No aplica/no trabaja	47%	63%	65%	36%	45%	52%	51%	58%	53%	26%	33%	50%	36%	30%	40%	38%	52%	40%	36%	59%
Otro	*	-	-	-	1%	-	-	-	-	-	-	-	-	-	-	-	-	-	-	-
Ningún riesgo	29%	25%	27%	45%	32%	25%	27%	26%	17%	22%	29%	24%	39%	30%	40%	33%	28%	30%	43%	19%
No responde	2%	3%	-	-	3%	2%	3%	1%	-	12%	6%	-	-	-	-	-	-	-	2%	-

PERCEPCION PUBLICA SOBRE EL MANEJO DEL RIESGO EN BOGOTA
FONDO DE DIRECCION DE PREVENCION Y ATENCION DE EMERGENCIAS
F O P A E

I. RIESGO EN EL ENTORNO - VIVIENDA Y LUGAR DE TRABAJO

	TOTAL	LOCALIDADES																		
		01	02	03	04	05	06	07	08	09	10	11	12	13	14	15	16	17	18	19
BASE = TOTAL ENCUESTADOS	1242	60	37	76	124	100	100	101	60	50	51	100	33	20	30	40	40	20	100	100
P3. ¿A cuál o cuales de las siguientes amenazas cree usted que está expuesto en su hogar?																				
Terremotos	53%	63%	41%	57%	55%	37%	68%	17%	65%	44%	65%	77%	73%	90%	40%	68%	65%	55%	48%	40%
Fugas de Gas	50%	55%	41%	49%	55%	38%	51%	31%	67%	58%	65%	70%	55%	65%	27%	53%	65%	40%	49%	36%
Inundaciones	38%	28%	5%	12%	19%	24%	69%	82%	43%	32%	33%	58%	30%	20%	17%	25%	3%	10%	40%	55%
Incendios de Casas o Edificios	34%	35%	27%	28%	31%	15%	39%	7%	75%	34%	47%	49%	58%	60%	17%	45%	48%	25%	32%	29%
Deslizamientos	25%	58%	27%	54%	52%	12%	7%	-	7%	-	6%	16%	3%	5%	3%	-	3%	45%	50%	52%
Incendios Forestales	11%	28%	14%	29%	22%	3%	4%	1%	10%	-	6%	18%	-	-	-	-	-	45%	21%	6%
Explosiones no Terroristas	10%	17%	5%	12%	8%	-	5%	1%	35%	4%	10%	24%	27%	30%	-	18%	5%	10%	4%	6%
Derrames de sustancias peligrosas	3%	3%	-	-	2%	1%	3%	-	8%	4%	12%	4%	15%	5%	7%	3%	-	-	1%	1%
Otro	*	-	-	-	-	-	-	-	-	2%	-	-	-	-	-	-	-	-	-	-
Ninguno	11%	13%	16%	11%	6%	27%	2%	9%	12%	12%	8%	2%	12%	-	37%	18%	13%	5%	9%	9%
No Sabe	*	-	3%	-	-	-	1%	-	-	-	4%	-	-	-	-	-	-	-	-	-
P4. ¿A cuál o cuales de las siguientes amenazas cree usted que está expuesto en su lugar de trabajo?																				
Terremotos	20%	13%	8%	21%	24%	7%	22%	6%	30%	16%	25%	34%	27%	55%	13%	33%	23%	40%	24%	11%
Incendios de Casas o Edificios	14%	7%	3%	18%	14%	5%	12%	5%	27%	22%	31%	21%	21%	20%	7%	20%	3%	15%	17%	16%
Fugas de Gas	11%	7%	5%	13%	9%	9%	13%	4%	23%	4%	25%	14%	15%	20%	17%	8%	3%	15%	14%	11%
Inundaciones	9%	3%	5%	8%	6%	4%	10%	10%	15%	4%	12%	15%	15%	10%	13%	10%	-	15%	14%	11%
Explosiones no Terroristas	7%	7%	3%	8%	6%	3%	3%	-	18%	8%	8%	12%	21%	15%	-	10%	8%	10%	8%	10%
Deslizamientos	5%	3%	-	4%	8%	2%	2%	-	3%	-	4%	8%	3%	10%	3%	5%	-	10%	12%	10%
Derrames de sustancias peligrosas	4%	3%	-	5%	3%	2%	2%	1%	12%	-	8%	3%	12%	-	3%	8%	-	5%	4%	5%
Incendios Forestales	2%	2%	-	-	3%	1%	2%	-	8%	-	2%	5%	6%	-	-	3%	-	-	6%	1%
Ninguno	18%	13%	19%	24%	19%	27%	20%	24%	7%	18%	22%	5%	18%	5%	33%	20%	23%	5%	26%	9%
No Sabe	1%	-	-	-	1%	2%	-	-	-	6%	2%	1%	-	-	3%	-	-	-	-	-
No Aplica	48%	63%	62%	36%	48%	51%	51%	57%	52%	40%	33%	49%	48%	30%	37%	35%	53%	40%	36%	58%

PERCEPCION PUBLICA SOBRE EL MANEJO DEL RIESGO EN BOGOTA
FONDO DE DIRECCION DE PREVENCION Y ATENCION DE EMERGENCIAS
F O P A E

Riesgos/ desastres vividos

	TOTAL	LOCALIDADES																		
		01	02	03	04	05	06	07	08	09	10	11	12	13	14	15	16	17	18	19
BASE = TOTAL ENCUESTADOS	1242	60	37	76	124	100	100	101	60	50	51	100	33	20	30	40	40	20	100	100
P5. A continuación vamos a leer un a serie de eventos que pueden generar emergencias. Por favor díganos cuales de estos eventos que generan emergencias ha tenido que afrontar durante los últimos diez años, en la ciudad de Bogotá.																				
P5a. ¿Cuales eventos que generan emergencias ha vivido mientras se encontraba en su hogar?																				
Inundaciones	13%	12%	5%	12%	8%	7%	32%	22%	7%	10%	2%	8%	-	-	10%	5%	-	-	14%	33%
Deslizamientos	4%	7%	-	5%	11%	2%	-	1%	-	-	-	2%	-	-	-	-	-	10%	14%	7%
Fugas de Gas	4%	8%	3%	1%	5%	2%	4%	2%	12%	2%	2%	7%	-	-	-	5%	5%	-	4%	2%
Terremotos	4%	2%	-	7%	2%	3%	4%	4%	12%	4%	6%	2%	-	5%	4%	3%	8%	-	1%	5%
Incendios Forestales	3%	3%	-	12%	6%	2%	-	-	2%	-	-	4%	-	-	-	-	-	-	7%	1%
Incendios de Casas o Edificios	2%	2%	-	3%	2%	-	-	4%	8%	-	-	-	-	-	-	2%	-	-	5%	4%
Explosiones no Terroristas	1%	2%	-	-	-	1%	-	-	3%	2%	-	-	-	-	3%	-	2%	-	1%	3%
Derrames de sustancias peligrosas	*	-	-	-	-	-	-	-	2%	4%	-	-	-	-	-	-	-	-	-	-
Ninguno	75%	75%	92%	67%	72%	84%	66%	71%	70%	78%	92%	81%	100%	95%	83%	85%	85%	90%	69%	55%
No Sabe	*	-	-	1%	-	-	-	-	-	-	-	-	-	-	-	-	-	-	-	-
P5b. ¿Cuales eventos que generan emergencias ha vivido mientras se encontraba en su lugar de trabajo?																				
Terremotos	2%	2%	3%	3%	5%	-	2%	-	2%	4%	2%	3%	-	-	-	-	-	-	2%	2%
Inundaciones	2%	-	-	-	1%	1%	5%	4%	-	2%	2%	2%	-	-	4%	-	-	-	3%	3%
Fugas de Gas	1%	-	3%	3%	-	1%	1%	1%	2%	-	2%	2%	3%	-	-	-	-	-	2%	2%
Incendios de Casas o Edificios	1%	2%	-	-	-	2%	-	-	3%	-	-	1%	-	-	-	-	-	-	2%	2%
Deslizamientos	*	-	-	3%	-	1%	-	-	-	-	-	1%	-	-	-	-	-	-	2%	-
Explosiones no Terroristas	*	-	-	1%	-	-	-	-	2%	2%	-	-	-	-	-	-	-	5%	-	1%
Derrames de sustancias peligrosas	*	-	-	-	-	-	-	-	3%	2%	-	1%	-	-	-	-	-	-	-	-
Incendios Forestales	*	-	-	-	-	2%	-	-	-	-	-	-	-	-	-	-	-	-	1%	-
Ninguno	70%	68%	62%	75%	80%	69%	66%	45%	50%	70%	92%	78%	82%	80%	73%	80%	62%	75%	85%	54%
No Sabe	1%	-	-	1%	1%	-	4%	2%	-	-	-	-	-	-	3%	-	-	-	-	-
No Aplica	23%	28%	32%	14%	13%	25%	22%	48%	43%	20%	4%	13%	15%	20%	20%	20%	38%	20%	7%	37%

PERCEPCION PUBLICA SOBRE EL MANEJO DEL RIESGO EN BOGOTA
FONDO DE DIRECCION DE PREVENCION Y ATENCION DE EMERGENCIAS
F O P A E

	TOTAL	LOCALIDADES																		
		01	02	03	04	05	06	07	08	09	10	11	12	13	14	15	16	17	18	19
BASE = ENCUESTADOS QUE HAN VIVIDO EVENTOS DE EMERGENCIAS	333	17	4	25	40	18	36	30	19	14	5	23	1	1	5	6	6	3	32	48
P5c. ¿De quiénes y qué tipos de ayuda recibió después de que ocurrieran los eventos que usted acaba de seleccionar?																				
QUIENES																				
Los Bomberos	28%	41%	-	24%	40%	33%	25%	13%	32%	36%	20%	35%	-	-	20%	50%	17%	33%	34%	15%
La Comunidad/brigadas especiales	21%	35%	50%	32%	15%	22%	11%	23%	16%	7%	-	22%	-	-	-	17%	17%	-	25%	29%
La Defensa civil	9%	12%	-	4%	15%	11%	8%	13%	-	-	-	9%	-	-	-	-	-	-	9%	13%
Gas Natural	8%	12%	-	4%	5%	11%	-	3%	21%	-	20%	30%	-	-	-	33%	33%	-	6%	4%
La Policía	7%	12%	-	16%	10%	6%	3%	-	11%	7%	-	-	-	-	-	-	-	33%	6%	8%
DPAE (Dirección Prevención y Atención de Emergencias)	5%	-	-	4%	8%	-	17%	-	5%	-	-	4%	-	-	-	-	-	-	13%	4%
La Empresa de Acueducto	4%	6%	-	12%	-	6%	3%	-	-	14%	-	9%	-	-	-	-	-	-	-	8%
Cruz Roja	4%	-	-	-	5%	-	6%	7%	5%	-	-	-	-	-	-	-	-	-	9%	4%
Alcaldía Menor	3%	-	-	-	5%	6%	-	7%	-	-	-	-	-	-	-	-	-	-	6%	8%
Junta de Acción Comunal	1%	-	-	-	5%	-	-	-	-	-	-	4%	-	-	-	-	-	-	-	-
El IDU (Instituto de Desarrollo Urbano)	*	-	-	-	-	-	-	-	-	-	-	-	-	-	-	-	-	-	3%	-
Ninguno	33%	35%	25%	28%	20%	28%	47%	47%	37%	50%	60%	26%	100%	100%	80%	17%	50%	67%	13%	29%
NS/NR	*	-	25%	-	-	-	-	-	-	-	-	-	-	-	-	-	-	-	-	-
BASE = ENCUESTADOS QUE RECIBIERON AYUDA DE ALCALDIA MENOR	11	-	-	-	2	1	-	2	-	-	-	-	-	-	-	-	-	-	2	4
TIPOS DE AYUDA QUE RECIBIERON DE ALCALDIA MENOR																				
Entregaron donaciones (cobijas/ropa/comida/materiales para construcción...)	45%	-	-	-	-	-	-	100%	-	-	-	-	-	-	-	-	-	-	50%	50%
Revisaron el lugar	27%	-	-	-	50%	100%	-	-	-	-	-	-	-	-	-	-	-	-	-	25%
Evacuaron la zona	27%	-	-	-	100%	-	-	-	-	-	-	-	-	-	-	-	-	-	50%	-
Orientación/instrucciones de evacuación	9%	-	-	-	-	-	-	-	-	-	-	-	-	-	-	-	-	-	-	25%
BASE = ENCUESTADOS QUE RECIBIERON AYUDA DE CRUZ ROJA	12	-	-	-	2	-	2	2	1	-	-	-	-	-	-	-	-	-	3	2
TIPOS DE AYUDA QUE RECIBIERON DE CRUZ ROJA																				
Entregaron donaciones (cobijas/ropa/comida/materiales para construcción...)	58%	-	-	-	50%	-	50%	50%	-	-	-	-	-	-	-	-	-	-	100%	50%
Orientación/instrucciones de evacuación	25%	-	-	-	50%	-	50%	-	-	-	-	-	-	-	-	-	-	-	-	50%
Evacuaron la zona	8%	-	-	-	-	-	-	-	100%	-	-	-	-	-	-	-	-	-	-	-
Ayudaron a sacar el agua/desagües	8%	-	-	-	-	-	-	50%	-	-	-	-	-	-	-	-	-	-	-	-
Trasladaron/sacaron muebles/enseres	8%	-	-	-	-	-	-	50%	-	-	-	-	-	-	-	-	-	-	-	-
BASE = ENCUESTADOS QUE RECIBIERON AYUDA DE DPAE	18	-	-	1	3	-	6	-	1	-	-	1	-	-	-	-	-	-	4	2
TIPOS DE AYUDA QUE RECIBIERON DE DPAE																				
Entregaron donaciones (cobijas/ropa/comida/materiales para construcción...)	56%	-	-	100%	33%	-	83%	-	-	-	-	-	-	-	-	-	-	-	50%	50%
Evacuaron la zona	17%	-	-	-	34%	-	-	-	100%	-	-	-	-	-	-	-	-	-	25%	-
Revisaron el lugar	11%	-	-	-	-	-	-	-	-	-	-	100%	-	-	-	-	-	-	25%	-
Orientación/instrucciones de evacuación	11%	-	-	-	33%	-	17%	-	-	-	-	-	-	-	-	-	-	-	-	-
Acordonaron el sitio	5%	-	-	-	-	-	-	-	-	-	-	-	-	-	-	-	-	-	-	50%

PERCEPCION PUBLICA SOBRE EL MANEJO DEL RIESGO EN BOGOTA
FONDO DE DIRECCION DE PREVENCION Y ATENCION DE EMERGENCIAS
F O P A E

	TOTAL	LOCALIDADES																		
		01	02	03	04	05	06	07	08	09	10	11	12	13	14	15	16	17	18	19
BASE = ENCUESTADOS QUE RECIBIERON AYUDA DE EL IDU	1	-	-	-	-	-	-	-	-	-	-	-	-	-	-	-	-	-	1	-
TIPOS DE AYUDA QUE RECIBIERON DE EL IDU																				
Evacuaron la zona	100%	-	-	-	-	-	-	-	-	-	-	-	-	-	-	-	-	-	100%	-
BASE = ENCUESTADOS QUE RECIBIERON AYUDA DE GAS NATURAL	28	2	-	1	2	2	-	1	4	-	1	7	-	-	-	2	2	-	2	2
TIPOS DE AYUDA QUE RECIBIERON DE GAS NATURAL																				
Arreglaron/revisaron tubería	93%	100%	-	100%	100%	100%	-	100%	75%	-	100%	100%	-	-	-	100%	100%	-	100%	50%
Ayudaron a sacar el agua/desagües	4%	-	-	-	-	-	-	-	-	-	-	-	-	-	-	-	-	-	-	50%
Acordonaron el sitio	3%	-	-	-	-	-	-	-	25%	-	-	-	-	-	-	-	-	-	-	-
BASE = ENCUESTADOS QUE RECIBIERON AYUDA DE JUNTA DE ACCION COMUNAL	3	-	-	-	2	-	-	-	-	-	-	1	-	-	-	-	-	-	-	-
TIPOS DE AYUDA QUE RECIBIERON DE JUNTA DE ACCION COMUNAL																				
Removieron escombros	34%	-	-	-	50%	-	-	-	-	-	-	-	-	-	-	-	-	-	-	-
Revisaron el lugar	33%	-	-	-	-	-	-	-	-	-	-	100%	-	-	-	-	-	-	-	-
Entregaron donaciones (cobijas/ropa/comida/materiales para construcción...)	33%	-	-	-	50%	-	-	-	-	-	-	-	-	-	-	-	-	-	-	-
BASE = ENCUESTADOS QUE RECIBIERON AYUDA DE LA COMUNIDAD/BRIGADAS ESPECIALES	70	6	2	8	6	4	4	7	3	1	-	5	-	-	-	1	1	-	8	14
TIPOS DE AYUDA QUE RECIBIERON DE LA COMUNIDAD/BRIGADAS ESPECIALES																				
Ayudaron a sacar el agua/desagües	33%	17%	-	50%	17%	50%	50%	43%	-	100%	-	20%	-	-	-	-	100%	-	13%	43%
Apagaron el fuego	23%	16%	-	50%	16%	-	-	14%	67%	-	-	40%	-	-	-	100%	-	-	25%	14%
Entregaron donaciones (cobijas/ropa/comida/materiales para construcción...)	11%	-	-	-	-	-	25%	14%	33%	-	-	-	-	-	-	-	-	-	38%	14%
Evacuaron la zona	9%	-	-	-	16%	-	-	-	-	-	-	-	-	-	-	-	-	-	13%	29%
Orientación/instrucciones de evacuación	7%	-	50%	-	-	50%	25%	-	-	-	-	20%	-	-	-	-	-	-	-	-
Trasladaron/sacaron muebles/enseres	7%	17%	-	-	17%	-	25%	29%	-	-	-	-	-	-	-	-	-	-	-	-
Removieron escombros	6%	33%	-	-	17%	-	-	14%	-	-	-	-	-	-	-	-	-	-	-	-
Limpiar alcantarillas	4%	17%	-	-	-	-	-	-	-	-	-	-	-	-	-	-	-	-	25%	-
Revisaron el lugar	3%	-	50%	-	-	-	-	-	-	-	-	20%	-	-	-	-	-	-	-	-
Cerraron registro/válvulas	1%	-	-	-	17%	-	-	-	-	-	-	-	-	-	-	-	-	-	-	-

Encuesta realizada por el Centro Nacional de Consultoría, Agosto de 2005

PERCEPCION PUBLICA SOBRE EL MANEJO DEL RIESGO EN BOGOTA
FONDO DE DIRECCION DE PREVENCION Y ATENCION DE EMERGENCIAS
F O P A E

	TOTAL	LOCALIDADES																		
		01	02	03	04	05	06	07	08	09	10	11	12	13	14	15	16	17	18	19
BASE = ENCUESTADOS QUE RECIBIERON AYUDA DE LA DEFENSA CIVIL	29	2	-	1	6	2	3	4	-	-	-	2	-	-	-	-	-	-	3	6
TIPOS DE AYUDA QUE RECIBIERON DE LA DEFENSA CIVIL																				
Entregaron donaciones (cobijas/ropa/comida/materiales para construcción...)	41%	-	-	-	17%	-	100%	25%	-	-	-	50%	-	-	-	-	-	-	33%	83%
Removieron escombros	14%	50%	-	-	33%	50%	-	-	-	-	-	-	-	-	-	-	-	-	-	-
Ayudaron a sacar el agua/desagües	14%	-	-	-	17%	-	-	75%	-	-	-	-	-	-	-	-	-	-	-	-
Apagaron el fuego	14%	50%	-	-	17%	-	-	-	-	-	-	50%	-	-	-	-	-	-	34%	-
Orientación/instrucciones de evacuación	10%	-	-	-	33%	50%	-	-	-	-	-	-	-	-	-	-	-	-	-	-
Evacuaron la zona	7%	-	-	-	-	-	-	-	-	-	-	-	-	-	-	-	-	-	33%	17%
Arreglaron/revisaron tubería	3%	-	-	100%	-	-	-	-	-	-	-	-	-	-	-	-	-	-	-	-
BASE = ENCUESTADOS QUE RECIBIERON AYUDA DE LA EMPRESA DE ACUEDUCTO	14	1	-	3	-	1	1	-	-	2	-	2	-	-	-	-	-	-	-	4
TIPOS DE AYUDA QUE RECIBIERON DE LA EMPRESA DE ACUEDUCTO																				
Ayudaron a sacar el agua/desagües	43%	-	-	-	-	100%	-	-	-	100%	-	-	-	-	-	-	-	-	-	75%
Arreglaron/revisaron tubería	29%	-	-	100%	-	-	-	-	-	-	-	50%	-	-	-	-	-	-	-	-
Bultos de arena/muros de contención	14%	-	-	33%	-	-	-	-	-	-	-	-	-	-	-	-	-	-	-	25%
Limpiar alcantarillas	14%	-	-	-	-	-	100%	-	-	-	-	50%	-	-	-	-	-	-	-	-
Trasladaron/sacaron muebles/enseres	7%	100%	-	-	-	-	-	-	-	-	-	-	-	-	-	-	-	-	-	-
BASE = ENCUESTADOS QUE RECIBIERON AYUDA DE LA POLICIA	22	2	-	4	4	1	1	-	2	1	-	-	-	-	-	-	-	1	2	4
TIPOS DE AYUDA QUE RECIBIERON DE LA POLICIA																				
Evacuaron la zona	41%	-	-	-	-	100%	-	-	100%	-	-	-	-	-	-	-	-	100%	100%	75%
Apagaron el fuego	23%	50%	-	75%	25%	-	-	-	-	-	-	-	-	-	-	-	-	-	-	-
Revisaron el lugar	14%	50%	-	-	-	-	-	-	-	100%	-	-	-	-	-	-	-	-	-	25%
Acordonaron el sitio	9%	-	-	-	25%	-	100%	-	-	-	-	-	-	-	-	-	-	-	-	-
Orientación/instrucciones de evacuación	9%	-	-	-	50%	-	-	-	-	-	-	-	-	-	-	-	-	-	-	-
Trasladaron/sacaron muebles/enseres	4%	-	-	25%	-	-	-	-	-	-	-	-	-	-	-	-	-	-	-	-
BASE = ENCUESTADOS QUE RECIBIERON AYUDA DE LOS BOMBEROS	92	7	-	6	16	6	9	4	6	5	1	8	-	-	1	3	1	1	11	7
TIPOS DE AYUDA QUE RECIBIERON DE LOS BOMBEROS																				
Apagaron el fuego	40%	57%	-	83%	44%	67%	-	-	33%	40%	-	50%	-	-	-	33%	-	-	45%	43%
Ayudaron a sacar el agua/desagües	18%	-	-	17%	13%	16%	44%	75%	-	20%	100%	25%	-	-	-	33%	-	-	-	14%
Evacuaron la zona	14%	14%	-	-	13%	-	-	-	33%	-	-	-	-	-	-	-	-	100%	45%	29%
Limpiar alcantarillas	9%	-	-	-	-	-	44%	-	17%	-	-	13%	-	-	100%	33%	-	-	-	-
Arreglaron/revisaron tubería	9%	14%	-	-	6%	17%	-	-	-	-	-	25%	-	-	-	-	100%	-	9%	14%
Revisaron el lugar	5%	14%	-	-	6%	-	-	25%	17%	20%	-	-	-	-	-	-	-	-	-	-
Entregaron donaciones (cobijas/ropa/comida/materiales para construcción...)	5%	-	-	-	13%	-	-	-	-	-	-	-	-	-	-	33%	-	-	18%	-
Orientación/instrucciones de evacuación	3%	-	-	-	6%	-	11%	-	-	-	-	13%	-	-	-	-	-	-	-	-
Cerraron registro/válvulas	3%	-	-	-	6%	-	11%	-	-	20%	-	-	-	-	-	-	-	-	-	-
Acordonaron el sitio	1%	-	-	-	6%	-	-	-	-	-	-	-	-	-	-	-	-	-	-	-
Bultos de arena/muros de contención	1%	-	-	-	-	-	-	-	-	-	-	-	-	-	-	-	-	-	-	14%
Trasladaron/sacaron muebles/enseres	1%	14%	-	-	-	-	-	-	-	-	-	-	-	-	-	-	-	-	-	-
Monitoreo y vigilancia	1%	-	-	-	-	-	-	-	-	-	-	13%	-	-	-	-	-	-	-	-

PERCEPCION PUBLICA SOBRE EL MANEJO DEL RIESGO EN BOGOTA
FONDO DE DIRECCION DE PREVENCION Y ATENCION DE EMERGENCIAS
F O P A E

Pérdidas sufridas durante el evento

	TOTAL	LOCALIDADES																		
		01	02	03	04	05	06	07	08	09	10	11	12	13	14	15	16	17	18	19
BASE = ENCUESTADOS QUE HAN VIVIDO EVENTOS DE EMERGENCIAS	333	17	4	25	40	18	36	30	19	14	5	23	1	1	5	6	6	3	32	48
P6. ¿Qué pérdidas, tanto materiales como humanas, vivió usted durante la emergencia?																				
Pérdida de bienes materiales (por ejemplo enseres, muebles, equipos etc.)	33%	29%	50%	16%	23%	11%	53%	60%	37%	14%	-	26%	-	-	40%	-	-	33%	25%	52%
Daños a la vivienda	33%	29%	25%	40%	33%	6%	61%	40%	26%	-	20%	17%	-	100%	-	-	-	33%	38%	44%
Daños al lugar de trabajo	5%	-	-	4%	5%	11%	3%	-	16%	-	-	13%	-	-	-	-	-	-	6%	4%
Pérdida total de la vivienda	4%	12%	-	4%	13%	6%	3%	3%	-	-	-	-	-	-	-	-	-	-	3%	-
Lesiones físicas a sí mismo	2%	-	-	12%	-	-	-	-	5%	-	-	-	-	-	20%	-	-	33%	3%	2%
Lesiones físicas a personas que vivan en su hogar	2%	12%	-	-	5%	6%	3%	-	-	-	-	-	-	-	-	16%	-	-	-	2%
Ninguna	49%	53%	25%	56%	48%	67%	36%	37%	58%	86%	80%	52%	-	-	60%	67%	100%	33%	44%	35%
No Sabe	2%	-	25%	-	-	6%	-	-	5%	-	-	9%	100%	-	-	17%	-	-	-	-
P6a ¿Tuvo que evacuar temporalmente su vivienda o su lugar de trabajo?																				
SI	39%	35%	25%	32%	50%	17%	53%	43%	37%	43%	80%	35%	-	-	-	33%	17%	33%	31%	46%
NO	61%	65%	75%	68%	50%	83%	47%	57%	63%	57%	20%	65%	100%	100%	100%	67%	83%	67%	69%	54%
	100%	100%	100%	100%	100%	100%	100%	100%	100%	100%	100%	100%	100%	100%	100%	100%	100%	100%	100%	100%

PERCEPCION PUBLICA SOBRE EL MANEJO DEL RIESGO EN BOGOTA
FONDO DE DIRECCION DE PREVENCION Y ATENCION DE EMERGENCIAS
F O P A E

Medidas para prevenir desastres POR CADA TIPO DE RIESGO

	TOTAL	L O C A L I D A D E S																		
		01	02	03	04	05	06	07	08	09	10	11	12	13	14	15	16	17	18	19
BASE = ENCUESTADOS QUE SE SIENTE EXPUESTO A TERREMOTOS	686	38	16	45	71	40	68	19	42	22	35	79	24	18	12	27	26	12	50	42
P7. ¿Cuales medidas ha tomado para prevenir o prepararse para un/una TERREMOTOS																				
Trasladarse a un lugar seguro	6%	-	-	-	-	-	1%	-	7%	-	-	15%	8%	6%	33%	7%	19%	-	10%	19%
Provisión de linterna/fósforos/agua/comida/botiquín	3%	2%	19%	2%	3%	-	1%	5%	-	5%	3%	-	13%	-	-	11%	-	-	2%	-
Cursos/talleres sobre manejo de riesgos/accidentes	2%	-	-	7%	4%	8%	2%	-	-	-	-	5%	-	-	-	-	-	-	2%	-
Reforzar construcción	2%	-	-	4%	-	2%	-	-	-	-	-	-	4%	5%	-	15%	4%	-	2%	-
Tener un botiquín	1%	-	13%	2%	1%	-	-	5%	3%	5%	-	-	4%	-	-	-	-	-	-	-
Bajar tacos	*	-	-	-	1%	-	-	-	-	-	3%	-	-	-	-	-	-	-	2%	-
Tener cuidado (no dejar veladoras/no jugar/manipular con las instalaciones/no dejar colillas de cigarrillos encendidas...)	*	3%	-	-	-	-	-	-	-	-	-	-	4%	-	-	-	-	-	-	-
Control/revisión de los elementos y equipos	*	-	-	-	-	-	-	-	-	-	-	1%	-	-	-	-	-	-	-	-
Cerrar registros/válvulas/llaves cuando no se utilicen	*	-	-	-	-	-	-	-	-	-	3%	-	-	-	-	-	-	-	-	-
Tener extintor	*	-	-	-	-	-	-	-	-	5%	-	-	-	-	-	-	-	-	-	-
Mantener las llaves a la mano	*	-	-	-	-	-	-	-	-	-	3%	-	-	-	-	-	-	-	-	-
Construir un muro de contención	*	-	-	-	-	-	2%	-	-	-	-	-	-	-	-	-	-	-	-	-
Otro	*	-	-	-	1%	-	-	-	-	-	-	-	-	-	-	-	-	-	-	-
Ninguna	85%	95%	63%	87%	89%	90%	94%	89%	88%	91%	91%	79%	71%	89%	67%	67%	77%	100%	80%	79%
No sabe	1%	-	19%	-	1%	-	-	5%	2%	-	-	-	4%	-	-	-	-	-	4%	2%
P8. ¿En una escala de 1 a 10 donde 1 es "nada claro" y 10 es "completamente claro", que tan claro tiene usted las instrucciones sobre que hacer durante un/una TERREMOTOS?																				
01 NADA CLARO	30%	45%	25%	40%	21%	25%	27%	32%	33%	27%	26%	38%	25%	28%	17%	29%	8%	50%	28%	36%
02	9%	8%	6%	11%	13%	8%	3%	5%	12%	4%	3%	10%	4%	5%	8%	4%	15%	9%	16%	12%
03	7%	10%	13%	13%	6%	3%	7%	21%	10%	9%	-	8%	4%	-	-	4%	8%	8%	6%	7%
04	6%	5%	6%	7%	6%	5%	5%	5%	5%	-	14%	5%	-	5%	17%	4%	-	-	14%	7%
05	18%	16%	13%	13%	24%	22%	16%	16%	14%	23%	17%	14%	21%	22%	41%	29%	23%	17%	12%	19%
06	6%	3%	6%	-	8%	8%	10%	16%	7%	14%	8%	2%	8%	6%	-	4%	8%	8%	8%	3%
07	7%	-	-	5%	4%	5%	10%	-	12%	9%	9%	6%	17%	17%	17%	11%	8%	8%	2%	14%
08	10%	8%	13%	7%	13%	12%	10%	-	5%	9%	23%	9%	21%	-	-	11%	19%	-	12%	-
09	2%	-	12%	4%	1%	-	3%	-	2%	-	-	3%	-	6%	-	-	-	-	-	-
10 COMPLETAMENTE CLARO	4%	5%	6%	-	4%	10%	9%	-	-	5%	-	4%	-	11%	-	4%	11%	-	2%	2%
NS/NR	1%	-	-	-	-	2%	-	5%	-	-	-	1%	-	-	-	-	-	-	-	-
	100%	100%	100%	100%	100%	100%	100%	100%	100%	100%	100%	100%	100%	100%	100%	100%	100%	100%	100%	100%
PROMEDIO [01-10]	4.11	3.24	4.75	3.20	4.42	4.72	4.84	3.17	3.62	4.41	4.69	3.67	4.83	4.83	4.25	4.37	5.46	2.83	3.72	3.43

PERCEPCION PUBLICA SOBRE EL MANEJO DEL RIESGO EN BOGOTA
FONDO DE DIRECCION DE PREVENCION Y ATENCION DE EMERGENCIAS
F O P A E

Medidas para prevenir desastres POR CADA TIPO DE RIESGO

	TOTAL	LOCALIDADES																		
		01	02	03	04	05	06	07	08	09	10	11	12	13	14	15	16	17	18	19
BASE = ENCUESTADOS QUE SE SIENTE EXPUESTO A INUNDACION	508	18	3	14	27	27	70	83	27	17	19	61	11	5	5	11	1	4	47	58
P7. ¿Cuales medidas ha tomado para prevenir o prepararse para un/una INUNDACION																				
Limpiar/destapar alcantarillas/desagües	9%	5%	-	14%	18%	7%	10%	5%	11%	6%	5%	2%	-	-	40%	18%	-	-	9%	17%
Trasladarse a un lugar seguro	7%	-	-	-	-	-	3%	18%	-	6%	-	5%	-	-	-	-	-	25%	11%	17%
Construir un muro de contención	3%	-	33%	7%	-	4%	4%	4%	-	-	5%	-	-	-	-	-	-	-	-	7%
Número telefónico de entidades de ayuda a la mano	2%	6%	-	-	4%	-	1%	5%	-	-	-	-	-	-	-	-	-	-	4%	2%
Cursos/talleres sobre manejo de riesgos/accidentes	1%	-	-	-	-	-	3%	1%	-	-	-	-	-	-	-	-	-	-	-	-
Dotación de implementos necesarios (Máscaras/guantes/ tapabocas...)	*	-	-	-	4%	-	-	1%	-	-	-	-	-	-	-	-	-	-	-	-
Provisión de linterna/fósforos/agua/comida/botiquín	*	-	-	-	-	-	-	1%	-	-	-	-	-	-	-	-	-	-	-	-
Revisión/mantenimiento periódica de redes/ instalaciones/registros	*	-	-	-	-	-	1%	-	-	-	-	-	-	-	-	-	-	-	-	-
Tener un botiquín	*	-	-	-	-	-	-	1%	-	-	-	-	-	-	-	-	-	-	-	-
Cerrar registros/válvulas/llaves cuando no se utilicen	*	-	-	-	-	-	-	-	-	-	-	1%	-	-	-	-	-	-	-	-
Ninguna	78%	89%	67%	86%	74%	89%	79%	66%	85%	88%	90%	92%	100%	100%	60%	73%	100%	75%	77%	59%
No sabe	1%	-	-	-	-	-	-	-	4%	-	-	-	-	-	-	9%	-	-	2%	2%
P8. ¿En una escala de 1 a 10 donde 1 es "nada claro" y 10 es "completamente claro", que tan claro tiene usted las instrucciones sobre que hacer durante un/una INUNDACION?																				
01 NADA CLARO	30%	22%	34%	29%	44%	33%	14%	25%	41%	23%	47%	44%	28%	40%	20%	-	100%	25%	26%	31%
02	11%	11%	-	22%	7%	8%	6%	10%	15%	6%	-	10%	9%	-	-	19%	-	25%	30%	14%
03	9%	17%	-	14%	7%	11%	10%	10%	11%	17%	5%	8%	18%	-	-	9%	-	25%	6%	5%
04	5%	11%	33%	7%	4%	8%	1%	3%	4%	12%	16%	5%	-	-	60%	-	-	-	9%	-
05	15%	28%	33%	14%	4%	15%	14%	16%	22%	6%	11%	15%	27%	-	-	18%	-	-	19%	17%
06	6%	5%	-	-	4%	-	9%	6%	-	12%	5%	3%	-	20%	-	18%	-	-	4%	10%
07	7%	-	-	7%	11%	4%	14%	7%	-	-	11%	2%	9%	-	20%	9%	-	25%	-	9%
08	8%	6%	-	-	15%	7%	16%	11%	7%	12%	5%	3%	9%	-	-	18%	-	-	2%	3%
09	3%	-	-	7%	-	7%	4%	1%	-	6%	-	3%	-	20%	-	-	-	-	4%	2%
10 COMPLETAMENTE CLARO	5%	-	-	-	4%	7%	12%	5%	-	6%	-	5%	-	20%	-	-	-	-	-	9%
NS/NR	1%	-	-	-	-	-	-	6%	-	-	-	2%	-	-	-	9%	-	-	-	-
	100%	100%	100%	100%	100%	100%	100%	100%	100%	100%	100%	100%	100%	100%	100%	100%	100%	100%	100%	100%
PROMEDIO [01-10]	4.00	3.56	3.33	3.29	3.70	4.11	5.63	4.24	2.89	4.41	3.26	3.23	3.73	5.40	4.00	5.20	1.00	3.25	3.15	4.12

PERCEPCION PUBLICA SOBRE EL MANEJO DEL RIESGO EN BOGOTA
FONDO DE DIRECCION DE PREVENCION Y ATENCION DE EMERGENCIAS
F O P A E

Medidas para prevenir desastres POR CADA TIPO DE RIESGO

	TOTAL	LOCALIDADES																		
		01	02	03	04	05	06	07	08	09	10	11	12	13	14	15	16	17	18	19
BASE = ENCUESTADOS QUE SE SIENTE EXPUESTO A DESLIZAMIENTO	331	35	10	42	64	14	9	-	6	-	5	19	1	2	1	2	1	10	57	53
P7. ¿Cuales medidas ha tomado para prevenir o prepararse para un/una DESLIZAMIENTO																				
Trasladarse a un lugar seguro	5%	-	-	-	-	-	-	-	-	-	-	11%	-	-	-	-	-	20%	7%	17%
Construir un muro de contención	4%	14%	-	3%	5%	-	-	-	-	-	-	-	-	-	-	-	-	-	-	5%
Cursos/talleres sobre manejo de riesgos/accidentes	2%	3%	-	3%	1%	-	-	-	-	-	-	5%	-	-	-	-	-	-	4%	-
Provisión de linterna/fósforos/agua/comida/botiquín	1%	-	10%	-	-	-	-	-	-	-	-	-	-	-	-	-	-	-	2%	-
Reforzar construcción	1%	-	-	2%	-	-	-	-	-	-	-	5%	-	-	-	-	-	-	-	-
Número telefónico de entidades de ayuda a la mano	1%	-	-	-	2%	-	-	-	-	-	-	-	-	-	-	-	-	-	-	2%
Limpiar/destapar alcantarillas/desagües	*	-	-	-	-	-	-	-	-	-	-	-	-	-	-	-	-	-	2%	-
Tener un botiquín	*	-	-	-	-	7%	-	-	-	-	-	-	-	-	-	-	-	-	-	-
Manejo de extintores	*	-	-	2%	-	-	-	-	-	-	-	-	-	-	-	-	-	-	-	-
Otro	*	-	-	2%	-	-	-	-	-	-	-	-	-	-	-	-	-	-	-	-
Ninguna	83%	83%	90%	76%	92%	86%	100%	-	83%	-	100%	79%	100%	100%	100%	100%	100%	80%	82%	70%
No sabe	4%	-	-	12%	-	7%	-	-	17%	-	-	-	-	-	-	-	-	-	5%	6%
P8. ¿En una escala de 1 a 10 donde 1 es "nada claro" y 10 es "completamente claro", que tan claro tiene usted las instrucciones sobre que hacer durante un/una DESLIZAMIENTO?																				
01 NADA CLARO	39%	37%	40%	29%	31%	29%	67%	-	83%	-	100%	69%	100%	100%	-	-	-	70%	32%	39%
02	15%	8%	10%	24%	14%	14%	11%	-	17%	-	-	16%	-	-	-	-	-	10%	14%	19%
03	11%	17%	20%	17%	11%	29%	-	-	-	-	-	-	-	-	-	-	-	-	14%	4%
04	7%	6%	10%	2%	16%	7%	-	-	-	-	-	5%	-	-	100%	-	-	-	7%	6%
05	12%	20%	-	19%	11%	7%	-	-	-	-	-	5%	-	-	-	-	100%	10%	14%	11%
06	4%	-	-	-	3%	-	-	-	-	-	-	-	-	-	-	50%	-	10%	5%	11%
07	3%	6%	-	2%	3%	-	11%	-	-	-	-	-	-	-	-	-	-	-	3%	4%
08	4%	3%	10%	5%	5%	7%	-	-	-	-	-	-	-	-	-	50%	-	-	3%	4%
09	1%	3%	-	-	1%	-	-	-	-	-	-	5%	-	-	-	-	-	-	-	-
10 COMPLETAMENTE CLARO	3%	-	10%	2%	5%	7%	11%	-	-	-	-	-	-	-	-	-	-	-	4%	2%
NS/NR	1%	-	-	-	-	-	-	-	-	-	-	-	-	-	-	-	-	-	4%	-
	100%	100%	100%	100%	100%	100%	100%	-	100%	-	100%	100%	100%	100%	100%	100%	100%	100%	100%	100%
PROMEDIO [01-10]	3.08	3.17	3.40	3.10	3.48	3.36	2.78	-	1.17	-	1.00	1.95	1.00	1.00	4.00	7.00	5.00	2.00	3.31	3.11

PERCEPCION PUBLICA SOBRE EL MANEJO DEL RIESGO EN BOGOTA
FONDO DE DIRECCION DE PREVENCION Y ATENCION DE EMERGENCIAS
F O P A E

Medidas para prevenir desastres POR CADA TIPO DE RIESGO

	TOTAL	LOCALIDADES																		
		01	02	03	04	05	06	07	08	09	10	11	12	13	14	15	16	17	18	19
BASE = ENCUESTADOS QUE SE SIENTE EXPUESTO A INCENDIOS FORESTALES	158	17	5	22	29	4	6	1	9	-	4	19	2	-	-	1	-	9	24	6
P7. ¿Cuales medidas ha tomado para prevenir o prepararse para un/una INCENDIOS FORESTALES																				
No prender/apagar bien fogatas/hogueras	11%	17%	-	18%	14%	25%	-	-	-	-	25%	21%	-	-	-	-	-	11%	-	-
Número telefónico de entidades de ayuda a la mano	5%	-	40%	9%	4%	-	17%	-	-	-	-	-	-	-	-	-	-	11%	4%	-
Tener cuidado (no dejar veladoras/no jugar/manipular con las instalaciones/no dejar colillas de cigarrillos encendidas...)	4%	12%	-	-	-	-	-	100%	11%	-	-	-	-	-	-	-	-	11%	-	17%
Trasladarse a un lugar seguro	3%	-	-	-	-	-	-	-	-	-	-	5%	-	-	-	-	-	22%	4%	-
Tener extintor	1%	-	-	-	3%	-	-	-	-	-	-	-	-	-	-	100%	-	-	-	-
Provisión de linterna/fósforos/agua/comida/botiquín	1%	-	-	-	-	-	-	-	-	-	-	-	-	-	-	-	-	-	4%	-
Cursos/talleres sobre manejo de riesgos/accidentes	1%	-	-	-	-	-	-	-	-	-	-	-	-	-	-	-	-	-	4%	-
Ninguna	74%	65%	60%	82%	79%	50%	83%	-	78%	-	75%	74%	100%	-	-	-	-	56%	80%	83%
No sabe	3%	6%	-	-	-	25%	-	-	11%	-	-	-	-	-	-	-	-	-	4%	-
P8. ¿En una escala de 1 a 10 donde 1 es "nada claro" y 10 es "completamente claro", que tan claro tiene usted las instrucciones sobre que hacer durante un/una INCENDIOS FORESTALES?																				
01 NADA CLARO	36%	23%	-	45%	28%	-	50%	-	45%	-	75%	37%	50%	-	-	-	-	45%	33%	67%
02	11%	18%	-	-	21%	-	16%	-	11%	-	-	16%	-	-	-	-	-	-	17%	-
03	6%	-	-	4%	10%	-	-	-	22%	-	-	-	50%	-	-	-	-	-	13%	-
04	8%	6%	-	18%	7%	25%	-	-	-	-	-	10%	-	-	-	-	-	11%	8%	-
05	15%	29%	60%	14%	10%	-	17%	-	11%	-	-	32%	-	-	-	-	-	11%	4%	-
06	7%	18%	-	5%	7%	-	-	-	-	-	-	-	-	-	-	100%	-	11%	13%	-
07	4%	-	20%	5%	4%	25%	-	100%	-	-	25%	-	-	-	-	-	-	-	-	-
08	8%	6%	20%	9%	3%	50%	-	-	11%	-	-	-	-	-	-	-	-	22%	4%	33%
09	1%	-	-	-	-	-	-	-	-	-	-	-	-	-	-	-	-	-	4%	-
10 COMPLETAMENTE CLARO	4%	-	-	-	10%	-	17%	-	-	-	-	5%	-	-	-	-	-	-	4%	-
	100%	100%	100%	100%	100%	100%	100%	100%	100%	-	100%	100%	100%	-	-	100%	-	100%	100%	100%
PROMEDIO [01-10]	3.64	3.82	6.00	3.32	3.76	6.75	3.33	7.00	2.78	-	2.50	3.21	2.00	-	-	6.00	-	3.89	3.46	3.33

Encuesta realizada por el Centro Nacional de Consultoria, Agosto de 2005

PERCEPCION PUBLICA SOBRE EL MANEJO DEL RIESGO EN BOGOTA
FONDO DE DIRECCION DE PREVENCION Y ATENCION DE EMERGENCIAS
F O P A E

Medidas para prevenir desastres POR CADA TIPO DE RIESGO

	TOTAL	LOCALIDADES																		
		01	02	03	04	05	06	07	08	09	10	11	12	13	14	15	16	17	18	19
BASE = ENCUESTADOS QUE SE SIENTE EXPUESTO A INCENDIOS DE CASAS O EDIFICIOS	476	22	11	27	43	18	42	11	46	21	27	56	19	13	5	20	19	6	37	33
P7. ¿Cuales medidas ha tomado para prevenir o prepararse para un/una INCENDIOS DE CASAS O EDIFICIOS																				
Tener extintor	18%	9%	27%	15%	16%	17%	17%	27%	9%	29%	22%	16%	21%	15%	40%	40%	37%	-	14%	15%
Tener cuidado (no dejar veladoras/no jugar/manipular con las instalaciones/no dejar colillas de cigarrillos encendidas...)	8%	5%	9%	4%	-	17%	12%	18%	4%	-	11%	4%	11%	15%	-	25%	5%	17%	14%	12%
Cerrar registros/válvulas/llaves cuando no se utilicen	6%	14%	-	11%	9%	-	-	9%	11%	5%	-	4%	5%	8%	20%	-	5%	-	3%	15%
Desconectar/desenchufar aparatos eléctricos	4%	-	9%	-	7%	11%	7%	-	11%	5%	4%	2%	11%	-	-	-	-	-	-	-
Revisión/mantenimiento periódica de redes/ instalaciones/registros	3%	-	-	4%	-	-	2%	9%	2%	-	4%	-	-	8%	-	10%	-	17%	3%	12%
Manejo de extintores	3%	-	9%	-	2%	6%	5%	-	4%	5%	7%	4%	-	-	-	-	-	-	-	-
Número telefónico de entidades de ayuda a la mano	2%	5%	-	-	-	-	5%	-	4%	-	4%	-	-	8%	-	-	11%	-	-	-
Bajar tacos	1%	-	-	-	2%	6%	-	9%	-	-	4%	-	5%	-	-	-	-	-	-	6%
Cursos/talleres sobre manejo de riesgos/accidentes	1%	-	-	4%	-	-	5%	-	-	-	-	-	-	-	-	-	-	-	-	3%
Dotación de implementos necesarios (Máscaras/guantes/ tapabocas...)	1%	-	-	7%	-	-	-	-	-	-	4%	-	-	-	-	-	-	-	-	-
Verificar redes/registros	1%	5%	-	-	5%	-	-	-	-	-	-	-	-	-	-	-	-	-	-	-
Control/revisión de los elementos y equipos	*	-	9%	-	-	-	-	-	2%	-	-	-	-	-	-	-	-	-	-	-
Provisión de linterna/fósforos/agua/comida/botiquín	*	-	-	-	-	-	-	-	-	-	-	-	-	-	-	-	5%	-	3%	-
Tener un botiquín	*	-	-	-	2%	-	-	-	-	-	-	-	-	-	-	5%	-	-	-	-
No encender fuego cuando hay una fuga	*	-	-	-	-	-	2%	-	-	5%	-	-	-	-	-	-	-	-	-	-
Otro	*	5%	-	-	-	-	-	-	-	-	-	-	-	-	-	-	-	-	-	-
Ninguna	59%	68%	37%	63%	60%	50%	64%	45%	61%	52%	56%	77%	53%	46%	60%	40%	42%	83%	73%	48%
No sabe	1%	-	-	-	2%	6%	-	-	4%	5%	-	-	-	-	-	-	-	-	-	6%
P8. ¿En una escala de 1 a 10 donde 1 es "nada claro" y 10 es "completamente claro", que tan claro tiene usted las instrucciones sobre que hacer durante un/una INCENDIOS DE CASAS O EDIFICIOS?																				
01 NADA CLARO	25%	41%	28%	33%	26%	28%	19%	-	24%	19%	29%	39%	21%	31%	20%	15%	5%	50%	27%	15%
02	8%	-	9%	8%	2%	11%	12%	18%	4%	5%	4%	5%	5%	7%	-	5%	5%	16%	16%	22%
03	8%	9%	9%	7%	7%	-	9%	9%	11%	5%	4%	3%	21%	-	20%	5%	16%	17%	11%	6%
04	7%	9%	9%	4%	14%	-	-	9%	9%	-	4%	7%	-	-	-	5%	11%	-	14%	9%
05	13%	23%	-	19%	7%	11%	5%	18%	20%	19%	22%	9%	11%	8%	40%	30%	5%	-	5%	18%
06	7%	4%	9%	-	14%	5%	12%	9%	4%	19%	4%	4%	5%	-	-	5%	5%	-	11%	6%
07	11%	4%	18%	7%	7%	11%	12%	-	15%	9%	18%	5%	27%	15%	20%	25%	21%	17%	5%	3%
08	12%	5%	-	11%	14%	6%	17%	9%	11%	14%	15%	20%	5%	8%	-	5%	11%	-	8%	15%
09	4%	-	9%	11%	2%	11%	2%	-	-	-	-	2%	5%	23%	-	-	16%	-	3%	-
10 COMPLETAMENTE CLARO	4%	5%	9%	-	5%	11%	12%	-	-	10%	-	4%	-	8%	-	5%	5%	-	-	6%
NS/NR	1%	-	-	-	2%	6%	-	28%	2%	-	-	2%	-	-	-	-	-	-	-	-
	100%	100%	100%	100%	100%	100%	100%	100%	100%	100%	100%	100%	100%	100%	100%	100%	100%	100%	100%	100%
PROMEDIO [01-10]	4.50	3.59	4.64	4.19	4.64	5.00	5.24	4.38	4.27	5.29	4.44	4.09	4.53	5.38	4.20	5.05	5.89	2.50	3.65	4.42

PERCEPCION PUBLICA SOBRE EL MANEJO DEL RIESGO EN BOGOTA
FONDO DE DIRECCION DE PREVENCION Y ATENCION DE EMERGENCIAS
F O P A E

Medidas para prevenir desastres POR CADA TIPO DE RIESGO

	TOTAL	LOCALIDADES																		
		01	02	03	04	05	06	07	08	09	10	11	12	13	14	15	16	17	18	19
BASE = ENCUESTADOS QUE SE SIENTE EXPUESTO A EXPLOSIONES NO TERRORISTAS	177	13	2	12	16	3	7	1	25	5	8	28	11	8	-	8	4	3	9	14
P7. ¿Cuales medidas ha tomado para prevenir o prepararse para un/una EXPLOSIONES NO TERRORISTAS																				
Tener extintor	3%	8%	-	-	-	-	-	-	-	40%	13%	-	-	-	-	13%	-	-	-	-
Revisión/mantenimiento periódica de redes/ instalaciones/registros	2%	-	-	-	-	-	-	-	4%	-	-	-	-	-	-	25%	-	-	-	7%
Trasladarse a un lugar seguro	2%	-	-	-	-	-	-	-	-	20%	-	-	-	-	-	-	25%	-	11%	7%
Cerrar registros/válvulas/llaves cuando no se utilicen	1%	8%	-	-	-	-	-	-	4%	-	-	-	-	-	-	-	-	-	-	-
Control/revisión de los elementos y equipos	1%	-	-	8%	-	-	-	-	4%	-	-	-	-	-	-	-	-	-	-	-
Verificar redes/registros	1%	-	-	-	6%	-	-	-	-	-	-	-	9%	-	-	-	-	-	-	-
Número telefónico de entidades de ayuda a la mano	1%	-	-	-	-	-	-	-	-	-	-	-	-	-	-	-	25%	-	-	7%
Cursos/talleres sobre manejo de riesgos/accidentes	1%	-	-	-	-	-	14%	-	-	-	-	-	-	-	-	-	-	-	-	-
Provisión de linterna/fósforos/agua/comida/botiquín	1%	-	-	-	-	-	-	-	-	-	-	-	-	-	-	-	-	-	-	7%
Manejo de extintores	1%	-	-	-	-	-	-	-	-	-	13%	-	-	-	-	-	-	-	-	-
Ninguna	86%	84%	100%	92%	88%	100%	86%	100%	88%	40%	88%	100%	91%	100%	-	62%	50%	100%	89%	65%
No sabe	1%	-	-	-	6%	-	-	-	-	-	-	-	-	-	-	-	-	-	-	7%
P8. ¿En una escala de 1 a 10 donde 1 es "nada claro" y 10 es "completamente claro", que tan claro tiene usted las instrucciones sobre que hacer durante un/una EXPLOSIONES NO TERRORISTAS?																				
01 NADA CLARO	47%	54%	50%	50%	32%	34%	57%	100%	52%	20%	50%	64%	37%	50%	-	25%	25%	34%	34%	50%
02	8%	-	-	17%	6%	-	-	-	12%	-	-	-	9%	-	-	-	-	33%	33%	15%
03	7%	16%	-	-	19%	-	-	-	4%	-	13%	7%	18%	-	-	13%	25%	-	-	-
04	6%	15%	-	-	6%	33%	-	-	4%	20%	-	3%	18%	13%	-	-	-	-	11%	-
05	14%	15%	50%	25%	19%	-	-	-	12%	-	13%	14%	9%	25%	-	13%	-	33%	11%	14%
06	5%	-	-	-	6%	-	-	-	8%	40%	-	4%	-	-	-	12%	25%	-	-	7%
07	4%	-	-	-	6%	-	-	-	4%	20%	12%	4%	-	-	-	25%	-	-	-	-
08	5%	-	-	8%	6%	-	15%	-	4%	-	12%	-	-	12%	-	-	25%	-	11%	7%
09	1%	-	-	-	-	-	14%	-	-	-	-	-	9%	-	-	-	-	-	-	-
10 COMPLETAMENTE CLARO	2%	-	-	-	-	33%	-	-	-	-	-	4%	-	-	-	-	-	-	-	7%
NS/NR	1%	-	-	-	-	-	14%	-	-	-	-	-	-	-	-	12%	-	-	-	-
	100%	100%	100%	100%	100%	100%	100%	100%	100%	100%	100%	100%	100%	100%	-	100%	100%	100%	100%	100%
PROMEDIO [01-10]	3.09	2.38	3.00	2.75	3.50	5.00	3.50	1.00	2.72	4.80	3.38	2.54	3.09	3.25	-	4.29	4.50	2.67	2.89	3.21

PERCEPCION PUBLICA SOBRE EL MANEJO DEL RIESGO EN BOGOTA
FONDO DE DIRECCION DE PREVENCION Y ATENCION DE EMERGENCIAS
F O P A E

Medidas para prevenir desastres POR CADA TIPO DE RIESGO

	TOTAL	LOCALIDADES																		
		01	02	03	04	05	06	07	08	09	10	11	12	13	14	15	16	17	18	19
BASE = ENCUESTADOS QUE SE SIENTE EXPUESTO A DERRAMES DE SUSTANCIAS PELIGROSAS	76	4	-	4	6	3	5	1	11	2	10	6	6	1	2	3	-	1	5	6
P7. ¿Cuales medidas ha tomado para prevenir o prepararse para un/una DERRAMES DE SUSTANCIAS PELIGROSAS																				
Dotación de implementos necesarios (Máscaras/guantes/ tapabocas...)	7%	-	-	25%	-	-	20%	-	-	-	10%	-	17%	-	-	-	-	-	-	17%
Cursos/talleres sobre manejo de riesgos/accidentes	4%	-	-	25%	17%	-	-	-	-	-	-	-	-	-	-	-	-	-	-	17%
Control/revisión de los elementos y equipos	4%	-	-	-	16%	34%	-	-	-	-	-	16%	-	-	-	-	-	-	-	-
Tener cuidado (no dejar veladoras/no jugar/manipular con las instalaciones/no dejar colillas de cigarrillos encendidas...)	3%	-	-	-	-	33%	-	-	9%	-	-	-	-	-	-	-	-	-	-	-
No prender/apagar bien fogatas/hogueras	1%	-	-	-	-	-	-	-	-	-	-	17%	-	-	-	-	-	-	-	-
Número telefónico de entidades de ayuda a la mano	1%	-	-	-	-	-	-	-	-	-	-	-	-	-	-	-	-	-	-	17%
Revisión/mantenimiento periódica de redes/ instalaciones/registros	1%	-	-	-	-	-	-	-	-	-	-	-	-	-	-	33%	-	-	-	-
Construir un muro de contención	1%	-	-	25%	-	-	-	-	-	-	-	-	-	-	-	-	-	-	-	-
Tener extintor	1%	-	-	-	-	-	-	-	-	-	-	-	-	-	-	-	-	-	-	17%
Ninguna	78%	100%	-	25%	67%	33%	80%	100%	91%	100%	90%	67%	83%	100%	100%	67%	-	100%	100%	50%
P8. ¿En una escala de 1 a 10 donde 1 es "nada claro" y 10 es "completamente claro", que tan claro tiene usted las instrucciones sobre que hacer durante un/una DERRAMES DE SUSTANCIAS PELIGROSAS?																				
01 NADA CLARO	53%	75%	-	-	16%	34%	40%	-	46%	50%	80%	67%	67%	-	100%	67%	-	100%	60%	50%
02	6%	-	-	-	33%	-	-	-	-	50%	10%	-	-	100%	-	-	-	-	-	-
03	12%	-	-	25%	17%	-	20%	-	36%	-	-	-	-	-	-	-	-	-	-	33%
04	3%	25%	-	-	-	-	20%	-	-	-	-	-	-	-	-	-	-	-	-	-
05	6%	-	-	-	17%	33%	-	-	9%	-	-	-	16%	-	-	-	-	-	20%	-
06	3%	-	-	25%	-	-	20%	-	-	-	-	-	-	-	-	-	-	-	-	-
07	3%	-	-	-	-	-	-	-	-	-	-	-	-	-	-	33%	-	-	-	17%
08	5%	-	-	-	17%	33%	-	-	9%	-	-	16%	-	-	-	-	-	-	-	-
09	1%	-	-	25%	-	-	-	-	-	-	-	-	-	-	-	-	-	-	-	-
10 COMPLETAMENTE CLARO	7%	-	-	25%	-	-	-	100%	-	-	10%	17%	17%	-	-	-	-	-	-	-
NS/NR	1%	-	-	-	-	-	-	-	-	-	-	-	-	-	-	-	-	-	20%	-
	100%	100%	-	100%	100%	100%	100%	100%	100%	100%	100%	100%	100%	100%	100%	100%	-	100%	100%	100%
PROMEDIO [01-10]	3.03	1.75	-	7.00	3.50	4.67	3.00	10.00	2.73	1.50	2.00	3.67	3.17	2.00	1.00	3.00	-	1.00	2.00	2.67

Encuesta realizada por el Centro Nacional de Consultoría, Agosto de 2005

PERCEPCION PUBLICA SOBRE EL MANEJO DEL RIESGO EN BOGOTA
FONDO DE DIRECCION DE PREVENCION Y ATENCION DE EMERGENCIAS
F O P A E

Medidas para prevenir desastres POR CADA TIPO DE RIESGO

	TOTAL	LOCALIDADES																		
		01	02	03	04	05	06	07	08	09	10	11	12	13	14	15	16	17	18	19
BASE = ENCUESTADOS QUE SE SIENTE EXPUESTO A FUGAS DE GAS	642	33	15	37	70	39	52	32	42	30	33	72	18	14	10	21	26	9	51	38
P7. ¿Cuales medidas ha tomado para prevenir o prepararse para un/una FUGAS DE GAS																				
Cerrar registros/válvulas/llaves cuando no se utilicen	36%	45%	27%	54%	30%	46%	17%	34%	48%	50%	45%	29%	39%	21%	50%	38%	31%	22%	20%	55%
Revisión/mantenimiento periódica de redes/ instalaciones/registros	16%	-	7%	14%	4%	15%	15%	13%	19%	17%	12%	7%	28%	14%	30%	38%	31%	11%	20%	37%
Número telefónico de entidades de ayuda a la mano	8%	3%	7%	3%	9%	8%	6%	22%	-	7%	3%	14%	11%	7%	10%	-	8%	-	4%	16%
Tener extintor	1%	-	7%	-	-	3%	-	-	2%	3%	-	-	-	-	10%	5%	8%	-	-	3%
No encender fuego cuando hay una fuga	1%	3%	-	-	3%	5%	-	-	-	-	3%	1%	-	-	-	-	-	-	-	-
Tener cuidado (no dejar veladoras/no jugar/manipular con las instalaciones/no dejar colillas de cigarrillos encendidas...)	1%	-	-	-	-	3%	-	9%	-	-	-	-	-	-	-	-	-	-	4%	-
Cursos/talleres sobre manejo de riesgos/accidentes	*	-	-	-	-	-	-	-	-	-	-	1%	6%	-	-	5%	-	-	-	-
Verificar redes/registros	*	-	-	-	3%	-	-	-	-	-	-	-	-	-	-	-	4%	-	-	-
Trasladarse a un lugar seguro	*	-	-	-	-	-	-	-	-	-	-	1%	-	-	-	-	4%	-	-	3%
Dotación de implementos necesarios (Máscaras/guantes/ tapabocas...)	*	-	-	-	1%	-	-	-	-	-	-	1%	-	-	-	-	-	-	-	-
Bajar tacos	*	-	-	-	-	3%	-	-	-	-	3%	-	-	-	-	-	-	-	-	-
Control/revisión de los elementos y equipos	*	-	-	-	-	3%	-	-	-	-	-	-	-	-	-	-	-	-	-	-
Manejo de extintores	*	-	-	-	1%	-	-	-	-	-	-	-	-	-	-	-	-	-	-	-
Desconectar/desenchufar aparatos eléctricos	*	-	-	-	-	3%	-	-	-	-	-	-	-	-	-	-	-	-	-	-
Ninguna	44%	52%	47%	32%	56%	26%	67%	31%	36%	30%	45%	53%	28%	71%	30%	24%	27%	67%	61%	21%
No sabe	2%	-	13%	-	1%	-	-	6%	2%	-	-	-	-	-	-	-	-	-	6%	3%
P8. ¿En una escala de 1 a 10 donde 1 es "nada claro" y 10 es "completamente claro", que tan claro tiene usted las instrucciones sobre que hacer durante un/una FUGAS DE GAS?																				
01 NADA CLARO	25%	37%	46%	22%	21%	15%	38%	25%	19%	27%	34%	35%	11%	22%	20%	5%	11%	22%	25%	21%
02	9%	6%	13%	11%	9%	5%	6%	13%	7%	10%	6%	8%	11%	7%	10%	9%	8%	56%	14%	8%
03	9%	3%	6%	8%	19%	3%	13%	6%	14%	-	3%	4%	11%	7%	10%	5%	19%	-	17%	5%
04	6%	3%	7%	13%	9%	10%	4%	3%	2%	6%	3%	5%	-	-	-	5%	-	-	8%	10%
05	16%	30%	7%	19%	14%	18%	8%	13%	17%	20%	12%	17%	11%	36%	20%	14%	12%	11%	8%	21%
06	5%	-	-	5%	3%	13%	-	9%	9%	7%	3%	5%	11%	14%	-	9%	-	11%	8%	-
07	8%	3%	7%	3%	6%	5%	2%	13%	5%	10%	15%	6%	17%	7%	20%	24%	19%	-	8%	3%
08	13%	12%	7%	11%	11%	15%	23%	3%	12%	10%	15%	11%	17%	7%	20%	14%	23%	-	6%	24%
09	3%	-	-	5%	1%	8%	4%	3%	5%	3%	3%	3%	5%	-	-	5%	-	-	2%	3%
10 COMPLETAMENTE CLARO	5%	6%	7%	3%	7%	8%	2%	9%	10%	7%	3%	6%	6%	-	-	10%	8%	-	2%	5%
NS/NR	1%	-	-	-	-	-	-	3%	-	-	3%	-	-	-	-	-	-	-	2%	-
	100%	100%	100%	100%	100%	100%	100%	100%	100%	100%	100%	100%	100%	100%	100%	100%	100%	100%	100%	100%
PROMEDIO [01-10]	4.46	4.00	3.20	4.30	4.33	5.46	3.96	4.48	4.93	4.60	4.44	4.11	5.44	4.29	4.70	6.05	5.38	2.56	3.70	4.84

PERCEPCION PUBLICA SOBRE EL MANEJO DEL RIESGO EN BOGOTA
FONDO DE DIRECCION DE PREVENCION Y ATENCION DE EMERGENCIAS
F O P A E

Medidas para prevenir desastres POR CADA TIPO DE RIESGO

	TOTAL	L O C A L I D A D E S																		
		01	02	03	04	05	06	07	08	09	10	11	12	13	14	15	16	17	18	19
BASE = ENCUESTADOS QUE SE SIENTE EXPUESTO A OTROS	1	-	-	-	-	-	-	-	-	1	-	-	-	-	-	-	-	-	-	-
P7. ¿Cuales medidas ha tomado para prevenir o prepararse para un/una OTROS																				
Trasladarse a un lugar seguro	100%	-	-	-	-	-	-	-	-	100%	-	-	-	-	-	-	-	-	-	-
P8. ¿En una escala de 1 a 10 donde 1 es "nada claro" y 10 es "completamente claro", que tan claro tiene usted las instrucciones sobre que hacer durante un/una OTROS?																				
02	100%	-	-	-	-	-	-	-	-	100%	-	-	-	-	-	-	-	-	-	-
	100%	-	-	-	-	-	-	-	-	100%	-	-	-	-	-	-	-	-	-	-
PROMEDIO [01-10]	2.00	-	-	-	-	-	-	-	-	2.00	-	-	-	-	-	-	-	-	-	-

Encuesta realizada por el Centro Nacional de Consultoría, Agosto de 2005

PERCEPCION PUBLICA SOBRE EL MANEJO DEL RIESGO EN BOGOTA
FONDO DE DIRECCION DE PREVENCION Y ATENCION DE EMERGENCIAS
F O P A E

Quién debe tomar medidas de prevención

	TOTAL	LOCALIDADES																		
		01	02	03	04	05	06	07	08	09	10	11	12	13	14	15	16	17	18	19
BASE = TOTAL ENCUESTADOS	1242	60	37	76	124	100	100	101	60	50	51	100	33	20	30	40	40	20	100	100
P9. ¿De la siguiente lista, quien o quienes cree usted que deben tomar medidas de prevención y/o atención frente a las amenazas mencionadas anteriormente?																				
Bomberos	53%	60%	51%	57%	53%	47%	51%	44%	77%	58%	45%	60%	55%	70%	43%	65%	38%	75%	47%	48%
Alcaldía Local	42%	40%	46%	41%	44%	32%	42%	47%	50%	34%	47%	43%	39%	45%	27%	43%	58%	35%	43%	35%
Cruz Roja	40%	52%	24%	43%	43%	32%	32%	37%	48%	42%	39%	46%	39%	55%	30%	53%	33%	45%	35%	46%
Dirección de Prevención y Atención de Emergencias - DPAE	39%	37%	35%	38%	31%	37%	37%	48%	52%	38%	37%	47%	42%	30%	27%	45%	33%	35%	37%	37%
Alcaldía Mayor	38%	35%	41%	36%	24%	40%	28%	50%	48%	34%	31%	37%	48%	50%	27%	38%	30%	55%	36%	51%
Defensa Civil	36%	48%	27%	33%	39%	34%	33%	33%	48%	32%	31%	39%	42%	40%	20%	28%	38%	45%	31%	43%
Gobierno Nacional	36%	33%	35%	37%	32%	35%	40%	39%	42%	38%	31%	33%	30%	40%	33%	43%	13%	30%	37%	41%
Usted Mismo	34%	33%	32%	25%	37%	33%	29%	33%	47%	30%	31%	34%	42%	40%	30%	50%	48%	25%	25%	41%
Comunidad	30%	33%	24%	26%	31%	25%	24%	26%	37%	22%	27%	40%	36%	25%	23%	35%	33%	35%	27%	38%
Policía	29%	35%	19%	26%	27%	31%	28%	29%	43%	26%	31%	29%	27%	30%	23%	33%	18%	40%	28%	29%
Secretaria de Salud	27%	37%	14%	24%	25%	38%	23%	36%	35%	28%	22%	31%	24%	25%	10%	25%	18%	20%	24%	24%
Empresas de servicios públicos	23%	27%	22%	21%	15%	24%	23%	33%	33%	22%	18%	33%	30%	20%	30%	23%	20%	5%	14%	23%
Instituto de Desarrollo Urbano - IDU	14%	13%	11%	8%	11%	17%	11%	22%	23%	10%	10%	18%	9%	5%	7%	10%	5%	-	19%	15%
No Sabe	1%	2%	-	4%	6%	1%	-	1%	-	-	-	1%	-	-	-	-	-	-	2%	-

PERCEPCION PUBLICA SOBRE EL MANEJO DEL RIESGO EN BOGOTA
FONDO DE DIRECCION DE PREVENCION Y ATENCION DE EMERGENCIAS
F O P A E

II. ACCIÓN INSTITUCIONAL EN EL MANEJO DEL RIESGO - VIVIENDA Y LUGAR DE TRABAJO
Percepción si las Políticas y programas del Distrito son apropiados

	TOTAL	LOCALIDADES																		
		01	02	03	04	05	06	07	08	09	10	11	12	13	14	15	16	17	18	19
BASE = TOTAL ENCUESTADOS	1242	60	37	76	124	100	100	101	60	50	51	100	33	20	30	40	40	20	100	100
P10. ¿En su opinión, como calificaría las acciones del Distrito en el cuanto al tema de prevención de riesgos y emergencias?																				
Las calificaría como																				
[5] Excelentes	2%	3%	-	2%	2%	3%	1%	2%	2%	4%	4%	2%	9%	-	-	3%	-	-	4%	3%
[4] Muy Buenas	1%	2%	-	-	-	2%	6%	1%	-	-	2%	1%	-	-	-	-	-	-	1%	3%
[3] Buenas	27%	25%	40%	30%	31%	26%	22%	18%	32%	20%	26%	39%	24%	30%	13%	35%	30%	20%	25%	20%
[2] Regulares	43%	32%	46%	34%	41%	40%	49%	51%	53%	52%	31%	32%	46%	35%	53%	40%	15%	45%	46%	53%
[1] Malas	19%	27%	11%	25%	20%	22%	18%	22%	11%	18%	25%	21%	12%	15%	17%	10%	13%	20%	21%	20%
NS /NR	8%	11%	3%	9%	6%	7%	4%	6%	2%	6%	12%	5%	9%	20%	17%	12%	42%	15%	3%	1%
	100%	100%	100%	100%	100%	100%	100%	100%	100%	100%	100%	100%	100%	100%	100%	100%	100%	100%	100%	100%
PROMEDIO [1-5]	2.2	2.1	2.3	2.1	2.2	2.2	2.2	2.0	2.3	2.1	2.2	2.3	2.4	2.2	2.0	2.4	2.3	2.0	2.2	2.2

PERCEPCION PUBLICA SOBRE EL MANEJO DEL RIESGO EN BOGOTA
FONDO DE DIRECCION DE PREVENCION Y ATENCION DE EMERGENCIAS
F O P A E

Conocimiento sobre actividades del distrito para prevenir riesgos

	TOTAL	L O C A L I D A D E S																		
		01	02	03	04	05	06	07	08	09	10	11	12	13	14	15	16	17	18	19
BASE = TOTAL ENCUESTADOS	1242	60	37	76	124	100	100	101	60	50	51	100	33	20	30	40	40	20	100	100
P.11 Le vamos a leer una lista de algunas de las actividades que han venido siendo desarrolladas por la Administración Distrital para prevenir o reducir los riesgos en la ciudad de Bogotá. Por favor díganos si usted está familiarizado o no, con cada actividad.																				
1. Atención a emergencias como deslizamientos, inundaciones, incendios, manejo de materiales tóxicos																				
SI	30%	32%	46%	38%	32%	27%	19%	22%	33%	40%	20%	30%	36%	25%	47%	40%	20%	25%	34%	21%
NO	70%	68%	54%	62%	68%	73%	81%	78%	67%	60%	80%	70%	64%	75%	53%	60%	80%	75%	66%	79%
	100%	100%	100%	100%	100%	100%	100%	100%	100%	100%	100%	100%	100%	100%	100%	100%	100%	100%	100%	100%
2. Información sobre riesgos y amenazas de la ciudad																				
SI	28%	23%	46%	29%	28%	28%	19%	28%	43%	26%	12%	32%	30%	25%	20%	40%	20%	20%	29%	27%
NO	72%	77%	54%	71%	72%	72%	81%	72%	57%	74%	88%	68%	70%	75%	80%	60%	80%	80%	71%	73%
	100%	100%	100%	100%	100%	100%	100%	100%	100%	100%	100%	100%	100%	100%	100%	100%	100%	100%	100%	100%
3. Acciones encaminadas a reducción de riesgos en las localidades																				
SI	19%	22%	30%	17%	19%	21%	17%	19%	27%	18%	12%	14%	15%	10%	13%	22%	15%	35%	23%	13%
NO	81%	78%	70%	83%	81%	79%	83%	81%	73%	82%	88%	86%	85%	90%	87%	78%	85%	65%	77%	87%
	100%	100%	100%	100%	100%	100%	100%	100%	100%	100%	100%	100%	100%	100%	100%	100%	100%	100%	100%	100%
4. Visitas de los técnicos a los barrios para evaluar situaciones de riesgo																				
SI	20%	22%	27%	25%	20%	10%	16%	27%	17%	8%	8%	26%	9%	5%	7%	20%	20%	5%	33%	23%
NO	80%	78%	73%	75%	80%	90%	84%	73%	83%	92%	92%	74%	91%	95%	93%	80%	80%	95%	67%	77%
	100%	100%	100%	100%	100%	100%	100%	100%	100%	100%	100%	100%	100%	100%	100%	100%	100%	100%	100%	100%
5. Apoyo a la comunidad en la elaboración de planes de prevención																				
SI	22%	18%	38%	20%	22%	20%	24%	23%	20%	12%	10%	27%	15%	10%	13%	32%	15%	25%	24%	26%
NO	78%	82%	62%	80%	78%	80%	76%	77%	80%	88%	90%	73%	85%	90%	87%	68%	85%	75%	76%	74%
	100%	100%	100%	100%	100%	100%	100%	100%	100%	100%	100%	100%	100%	100%	100%	100%	100%	100%	100%	100%

PERCEPCION PUBLICA SOBRE EL MANEJO DEL RIESGO EN BOGOTA
FONDO DE DIRECCION DE PREVENCION Y ATENCION DE EMERGENCIAS
F O P A E

Conocimiento sobre actividades del distrito para prevenir riesgos

	TOTAL	L O C A L I D A D E S																		
		01	02	03	04	05	06	07	08	09	10	11	12	13	14	15	16	17	18	19
BASE = TOTAL ENCUESTADOS	1242	60	37	76	124	100	100	101	60	50	51	100	33	20	30	40	40	20	100	100
P.11 Le vamos a leer una lista de algunas de las actividades que han venido siendo desarrolladas por la Administración Distrital para prevenir o reducir los riesgos en la ciudad de Bogotá. Por favor díganos si usted está familiarizado o no, con cada actividad.																				
6. Reubicación de familias en alto riesgo																				
SI	39%	35%	57%	61%	46%	44%	26%	24%	45%	36%	14%	44%	39%	40%	33%	48%	18%	30%	49%	39%
NO	61%	65%	43%	39%	54%	56%	74%	76%	55%	64%	86%	56%	61%	60%	67%	52%	82%	70%	51%	61%
	100%	100%	100%	100%	100%	100%	100%	100%	100%	100%	100%	100%	100%	100%	100%	100%	100%	100%	100%	100%
7. Levantamiento de censos y entrega de ayudas humanitarias por emergencias																				
SI	34%	30%	38%	41%	33%	40%	22%	21%	47%	26%	12%	49%	45%	25%	33%	45%	25%	25%	36%	40%
NO	66%	70%	62%	59%	67%	60%	78%	79%	53%	74%	88%	51%	55%	75%	67%	55%	75%	75%	64%	60%
	100%	100%	100%	100%	100%	100%	100%	100%	100%	100%	100%	100%	100%	100%	100%	100%	100%	100%	100%	100%
8. Capacitación a la comunidad en prevención de riesgos y atención de emergencias																				
SI	22%	18%	19%	24%	28%	25%	20%	21%	18%	10%	14%	32%	12%	25%	20%	38%	12%	15%	27%	20%
NO	78%	82%	81%	76%	72%	75%	80%	79%	82%	90%	86%	68%	88%	75%	80%	62%	88%	85%	73%	80%
	100%	100%	100%	100%	100%	100%	100%	100%	100%	100%	100%	100%	100%	100%	100%	100%	100%	100%	100%	100%
9. Construcción de muros de contención, drenajes y otras obras para reducir el riesgo frente a una amenaza.																				
SI	31%	33%	43%	49%	32%	33%	16%	34%	23%	20%	14%	41%	21%	10%	23%	38%	12%	30%	37%	36%
NO	69%	67%	57%	51%	68%	67%	84%	66%	77%	80%	86%	59%	79%	90%	77%	62%	88%	70%	63%	64%
	100%	100%	100%	100%	100%	100%	100%	100%	100%	100%	100%	100%	100%	100%	100%	100%	100%	100%	100%	100%
10.Campañas promocionales en prevención y atención de emergencias																				
SI	22%	15%	19%	32%	23%	24%	18%	16%	20%	12%	16%	30%	27%	15%	10%	38%	20%	15%	26%	23%
NO	78%	85%	81%	68%	77%	76%	82%	84%	80%	88%	84%	70%	73%	85%	90%	62%	80%	85%	74%	77%
	100%	100%	100%	100%	100%	100%	100%	100%	100%	100%	100%	100%	100%	100%	100%	100%	100%	100%	100%	100%

PERCEPCION PUBLICA SOBRE EL MANEJO DEL RIESGO EN BOGOTA
FONDO DE DIRECCION DE PREVENCION Y ATENCION DE EMERGENCIAS
F O P A E

Percepción si actividades reducen riesgo y mejoran la preparación

	TOTAL	L O C A L I D A D E S																		
		01	02	03	04	05	06	07	08	09	10	11	12	13	14	15	16	17	18	19
P12. Utilizando una escala de 1 a 5 en donde 5 es "Excelente Y 1 es "Malo"", por favor califique la calidad general de las actividades que usted mencionó anteriormente.																				
BASE = ENCUESTADOS QUE ESTAN FAMILIARIZADOS	368	19	17	29	40	27	19	22	20	20	10	30	12	5	14	16	8	5	34	21
1. Atención a emergencias como deslizamientos, inundaciones, incendios, manejo de materiales tóxicos																				
[5] Excelente	7%	5%	23%	4%	13%	11%	-	13%	5%	5%	10%	3%	8%	-	-	6%	-	-	3%	14%
[4] Muy Buena	4%	-	6%	3%	2%	11%	10%	-	-	5%	10%	-	-	-	-	13%	-	-	6%	5%
[3] Buena	55%	58%	24%	62%	55%	56%	53%	50%	40%	45%	50%	80%	58%	100%	57%	62%	38%	60%	65%	33%
[2] Regular	27%	32%	41%	24%	30%	22%	32%	14%	50%	35%	10%	17%	17%	-	36%	19%	50%	20%	20%	38%
[1] Mala	5%	5%	-	7%	-	-	-	14%	5%	5%	20%	-	17%	-	7%	-	12%	20%	-	10%
NS/NR	2%	-	6%	-	-	-	5%	9%	-	5%	-	-	-	-	-	-	-	-	6%	-
	100%	100%	100%	100%	100%	100%	100%	100%	100%	100%	100%	100%	100%	100%	100%	100%	100%	100%	100%	100%
TOP TWO BOXES (Excelente + Muy buena)	12%	5%	31%	7%	15%	22%	11%	15%	5%	11%	20%	3%	8%	-	-	19%	-	-	9%	19%
TOP THREE BOXES (Excelente + Muy buena + Buena)	68%	63%	56%	69%	70%	78%	67%	70%	45%	58%	70%	83%	67%	100%	57%	81%	38%	60%	78%	52%
PROMEDIO	2.82	2.68	3.13	2.72	2.97	3.11	2.78	2.85	2.50	2.68	2.80	2.90	2.67	3.00	2.50	3.06	2.25	2.40	2.91	2.76
BASE = ENCUESTADOS QUE ESTAN FAMILIARIZADOS	345	14	17	22	35	28	19	28	26	13	6	32	10	5	6	16	8	4	29	27
2. Información sobre riesgos y amenazas de la ciudad																				
[5] Excelente	7%	7%	6%	-	9%	18%	-	7%	4%	-	33%	6%	10%	-	-	12%	-	25%	4%	7%
[4] Muy Buena	6%	-	23%	18%	3%	11%	-	-	-	8%	16%	3%	-	-	-	19%	13%	-	10%	-
[3] Buena	52%	57%	41%	55%	68%	32%	32%	53%	54%	38%	17%	63%	60%	100%	67%	44%	63%	-	72%	37%
[2] Regular	28%	29%	18%	23%	17%	28%	42%	36%	34%	54%	17%	25%	10%	-	33%	25%	12%	50%	14%	48%
[1] Mala	4%	7%	6%	4%	3%	11%	10%	-	4%	-	-	-	20%	-	-	-	12%	25%	-	4%
NS/NR	3%	-	6%	-	-	-	16%	4%	4%	-	17%	3%	-	-	-	-	-	-	-	4%
	100%	100%	100%	100%	100%	100%	100%	100%	100%	100%	100%	100%	100%	100%	100%	100%	100%	100%	100%	100%
TOP TWO BOXES (Excelente + Muy buena)	14%	7%	31%	18%	11%	29%	-	7%	4%	8%	60%	10%	10%	-	-	31%	13%	25%	14%	8%
TOP THREE BOXES (Excelente + Muy buena + Buena)	67%	64%	75%	73%	80%	61%	38%	63%	60%	46%	80%	74%	70%	100%	67%	75%	75%	25%	86%	46%
PROMEDIO	2.83	2.71	3.06	2.86	2.97	2.96	2.25	2.78	2.64	2.54	3.80	2.90	2.70	3.00	2.67	3.19	2.75	2.50	3.03	2.58
BASE = ENCUESTADOS QUE ESTAN FAMILIARIZADOS	231	13	11	13	23	21	17	19	16	9	6	14	5	2	4	9	6	7	23	13
3. Acciones encaminadas a reducción de riesgos en las localidades																				
[5] Excelente	6%	23%	-	-	13%	5%	-	10%	-	11%	-	-	-	-	-	-	17%	14%	-	8%
[4] Muy Buena	8%	7%	18%	16%	5%	10%	-	5%	-	33%	33%	-	20%	-	-	-	-	-	13%	-
[3] Buena	53%	31%	36%	69%	52%	52%	47%	74%	44%	45%	50%	64%	40%	50%	25%	89%	50%	57%	61%	39%
[2] Regular	30%	31%	46%	15%	26%	33%	47%	11%	56%	11%	17%	29%	20%	50%	50%	11%	33%	29%	26%	38%
[1] Mala	2%	8%	-	-	-	-	6%	-	-	-	-	-	-	-	25%	-	-	-	-	15%
NS/NR	1%	-	-	-	4%	-	-	-	-	-	-	7%	20%	-	-	-	-	-	-	-
	100%	100%	100%	100%	100%	100%	100%	100%	100%	100%	100%	100%	100%	100%	100%	100%	100%	100%	100%	100%
TOP TWO BOXES (Excelente + Muy buena)	14%	31%	18%	15%	18%	14%	-	16%	-	44%	33%	-	25%	-	-	-	17%	14%	13%	8%
TOP THREE BOXES (Excelente + Muy buena + Buena)	68%	62%	55%	85%	73%	67%	47%	89%	44%	89%	83%	69%	75%	50%	25%	89%	67%	71%	74%	46%
PROMEDIO	2.85	3.08	2.73	3.00	3.05	2.86	2.41	3.16	2.44	3.44	3.17	2.69	3.00	2.50	2.00	2.89	3.00	3.00	2.87	2.46

PERCEPCION PUBLICA SOBRE EL MANEJO DEL RIESGO EN BOGOTA
FONDO DE DIRECCION DE PREVENCION Y ATENCION DE EMERGENCIAS
F O P A E

Percepción si actividades reducen riesgo y mejoran la preparación

	TOTAL	LOCALIDADES																		
		01	02	03	04	05	06	07	08	09	10	11	12	13	14	15	16	17	18	19
P12. Utilizando una escala de 1 a 5 en donde 5 es "Excelente Y 1 es "Malo"", por favor califique la calidad general de las actividades que usted mencionó anteriormente.																				
BASE = ENCUESTADOS QUE ESTAN FAMILIARIZADOS	243	13	10	19	25	10	16	27	10	4	4	26	3	1	2	8	8	1	33	23
4. Visitas de los técnicos a los barrios para evaluar situaciones de riesgo																				
[5] Excelente	7%	23%	-	-	4%	-	6%	11%	20%	-	-	4%	-	-	-	-	-	-	12%	13%
[4] Muy Buena	7%	-	10%	5%	12%	10%	6%	4%	-	-	25%	4%	-	-	-	-	25%	-	9%	5%
[3] Buena	48%	46%	70%	53%	36%	60%	38%	56%	30%	25%	25%	57%	34%	100%	50%	63%	50%	100%	49%	35%
[2] Regular	25%	31%	20%	42%	16%	10%	19%	18%	50%	50%	25%	31%	33%	-	50%	12%	13%	-	18%	39%
[1] Mala	9%	-	-	-	24%	20%	25%	7%	-	25%	25%	4%	33%	-	-	-	12%	-	3%	4%
NS/NR	4%	-	-	-	8%	-	6%	4%	-	-	-	-	-	-	-	25%	-	-	9%	4%
	100%	100%	100%	100%	100%	100%	100%	100%	100%	100%	100%	100%	100%	100%	100%	100%	100%	100%	100%	100%
TOP TWO BOXES (Excelente + Muy buena)	15%	23%	10%	5%	17%	10%	13%	15%	20%	-	25%	8%	-	-	-	-	25%	-	23%	18%
TOP THREE BOXES (Excelente + Muy buena + Buena)	64%	69%	80%	58%	57%	70%	53%	73%	50%	25%	50%	65%	33%	100%	50%	83%	75%	100%	77%	55%
PROMEDIO	2.78	3.15	2.90	2.63	2.52	2.60	2.47	2.92	2.90	2.00	2.50	2.73	2.00	3.00	2.50	2.83	2.88	3.00	3.10	2.82
BASE = ENCUESTADOS QUE ESTAN FAMILIARIZADOS	269	11	14	15	27	20	24	23	12	6	5	27	5	2	4	13	6	5	24	26
5. Apoyo a la comunidad en la elaboración de planes de prevención																				
[5] Excelente	8%	-	7%	-	15%	15%	4%	13%	-	33%	-	11%	20%	-	-	-	-	-	13%	-
[4] Muy Buena	7%	-	7%	6%	4%	-	17%	9%	8%	-	20%	4%	-	-	-	-	16%	-	13%	8%
[3] Buena	51%	82%	72%	87%	48%	50%	46%	30%	42%	-	20%	55%	60%	50%	25%	61%	67%	40%	54%	46%
[2] Regular	27%	18%	-	7%	22%	35%	17%	44%	42%	67%	60%	26%	20%	50%	25%	31%	-	60%	8%	42%
[1] Mala	3%	-	7%	-	7%	-	8%	-	8%	-	-	-	-	-	-	-	17%	-	4%	4%
NS/NR	4%	-	7%	-	4%	-	8%	4%	-	-	-	4%	-	-	50%	8%	-	-	8%	-
	100%	100%	100%	100%	100%	100%	100%	100%	100%	100%	100%	100%	100%	100%	100%	100%	100%	100%	100%	100%
TOP TWO BOXES (Excelente + Muy buena)	15%	-	15%	7%	19%	15%	23%	23%	8%	33%	20%	15%	20%	-	-	-	17%	-	27%	8%
TOP THREE BOXES (Excelente + Muy buena + Buena)	69%	82%	92%	93%	69%	65%	73%	55%	50%	33%	40%	73%	80%	50%	50%	67%	83%	40%	86%	54%
PROMEDIO	2.88	2.82	3.08	3.00	2.96	2.95	2.91	2.91	2.50	3.00	2.60	3.00	3.20	2.50	2.50	2.67	2.83	2.40	3.23	2.58
BASE = ENCUESTADOS QUE ESTAN FAMILIARIZADOS	486	21	21	46	57	44	26	24	27	18	7	44	13	8	10	19	7	6	49	39
6. Reubicación de familias en alto riesgo																				
[5] Excelente	8%	4%	9%	6%	16%	14%	-	9%	7%	6%	-	7%	-	-	-	5%	15%	-	10%	5%
[4] Muy Buena	8%	5%	14%	11%	7%	11%	12%	8%	-	6%	14%	7%	-	13%	10%	21%	14%	17%	8%	3%
[3] Buena	50%	62%	57%	59%	42%	41%	38%	63%	63%	33%	14%	55%	39%	63%	70%	21%	43%	33%	55%	54%
[2] Regular	24%	19%	5%	20%	26%	27%	27%	8%	22%	33%	43%	25%	46%	12%	20%	37%	14%	33%	19%	28%
[1] Mala	7%	5%	10%	4%	5%	2%	23%	8%	4%	11%	29%	4%	15%	-	-	16%	14%	-	4%	5%
NS/NR	3%	5%	5%	-	4%	5%	-	4%	4%	11%	-	2%	-	12%	-	-	-	17%	4%	5%
	100%	100%	100%	100%	100%	100%	100%	100%	100%	100%	100%	100%	100%	100%	100%	100%	100%	100%	100%	100%
TOP TWO BOXES (Excelente + Muy buena)	17%	10%	25%	17%	24%	26%	12%	17%	8%	13%	14%	14%	-	14%	10%	26%	29%	20%	19%	8%
TOP THREE BOXES (Excelente + Muy buena + Buena)	68%	75%	85%	76%	67%	69%	50%	83%	73%	50%	29%	70%	38%	86%	80%	47%	71%	60%	77%	65%
PROMEDIO	2.86	2.85	3.10	2.96	3.02	3.07	2.38	3.00	2.85	2.56	2.14	2.86	2.23	3.00	2.90	2.63	3.00	2.80	3.02	2.73

PERCEPCION PUBLICA SOBRE EL MANEJO DEL RIESGO EN BOGOTA
FONDO DE DIRECCION DE PREVENCION Y ATENCION DE EMERGENCIAS
F O P A E

Percepción si actividades reducen riesgo y mejoran la preparación

	TOTAL	LOCALIDADES																		
		01	02	03	04	05	06	07	08	09	10	11	12	13	14	15	16	17	18	19
P12. Utilizando una escala de 1 a 5 en donde 5 es "Excelente Y 1 es "Malo"", por favor califique la calidad general de las actividades que usted mencionó anteriormente.																				
BASE = ENCUESTADOS QUE ESTAN FAMILIARIZADOS	422	18	14	31	41	40	22	21	28	13	6	49	15	5	10	18	10	5	36	40
7. Levantamiento de censos y entrega de ayudas humanitarias por emergencias																				
[5] Excelente	11%	17%	-	7%	15%	25%	5%	9%	7%	16%	16%	10%	13%	-	10%	5%	10%	-	11%	13%
[4] Muy Buena	7%	-	14%	10%	3%	5%	9%	-	7%	-	17%	4%	7%	-	-	22%	30%	-	11%	8%
[3] Buena	54%	72%	43%	61%	61%	53%	50%	67%	53%	46%	17%	64%	33%	60%	60%	33%	30%	80%	64%	42%
[2] Regular	18%	5%	22%	16%	12%	15%	27%	14%	29%	23%	33%	12%	20%	20%	30%	28%	10%	20%	14%	25%
[1] Mala	6%	6%	-	3%	7%	2%	9%	10%	4%	-	-	4%	27%	-	-	6%	10%	-	-	10%
NS/NR	4%	-	21%	3%	2%	-	-	-	-	15%	17%	6%	-	20%	-	6%	10%	-	-	2%
	100%	100%	100%	100%	100%	100%	100%	100%	100%	100%	100%	100%	100%	100%	100%	100%	100%	100%	100%	100%
TOP TWO BOXES (Excelente + Muy buena)	19%	17%	18%	17%	18%	30%	14%	10%	14%	18%	40%	15%	20%	-	10%	29%	44%	-	22%	21%
TOP THREE BOXES (Excelente + Muy buena + Buena)	75%	89%	73%	80%	80%	83%	64%	76%	68%	73%	60%	83%	53%	75%	70%	65%	78%	80%	86%	64%
PROMEDIO	3.01	3.17	2.91	3.00	3.05	3.35	2.73	2.86	2.86	3.09	3.20	3.04	2.60	2.75	2.90	2.94	3.22	2.80	3.19	2.87
BASE = ENCUESTADOS QUE ESTAN FAMILIARIZADOS	277	11	7	18	35	25	20	21	11	5	7	32	4	5	6	15	5	3	27	20
8. Capacitación a la comunidad en prevención de riesgos y atención de emergencias																				
[5] Excelente	8%	9%	14%	11%	14%	12%	5%	4%	-	-	14%	3%	-	-	-	13%	20%	-	8%	10%
[4] Muy Buena	5%	-	14%	-	3%	4%	10%	5%	-	-	14%	3%	-	-	-	7%	-	33%	7%	5%
[3] Buena	57%	64%	43%	39%	63%	56%	55%	62%	73%	80%	43%	78%	75%	40%	33%	46%	40%	67%	59%	40%
[2] Regular	22%	27%	29%	44%	14%	20%	20%	24%	27%	-	29%	10%	-	40%	67%	27%	-	-	22%	20%
[1] Mala	6%	-	-	6%	3%	8%	5%	-	-	20%	-	3%	25%	-	-	7%	40%	-	4%	25%
NS/NR	2%	-	-	-	3%	-	5%	5%	-	-	-	3%	-	20%	-	-	-	-	-	-
	100%	100%	100%	100%	100%	100%	100%	100%	100%	100%	100%	100%	100%	100%	100%	100%	100%	100%	100%	100%
TOP TWO BOXES (Excelente + Muy buena)	13%	9%	29%	11%	18%	16%	16%	10%	-	-	29%	6%	-	-	-	20%	20%	33%	15%	15%
TOP THREE BOXES (Excelente + Muy buena + Buena)	72%	73%	71%	50%	82%	72%	74%	75%	73%	80%	71%	87%	75%	50%	33%	67%	60%	100%	74%	55%
PROMEDIO	2.87	2.91	3.14	2.67	3.12	2.92	2.89	2.90	2.73	2.60	3.14	2.94	2.50	2.50	2.33	2.93	2.60	3.33	2.93	2.55

PERCEPCION PUBLICA SOBRE EL MANEJO DEL RIESGO EN BOGOTA
FONDO DE DIRECCION DE PREVENCION Y ATENCION DE EMERGENCIAS
F O P A E

Percepción si actividades reducen riesgo y mejoran la preparación

	TOTAL	LOCALIDADES																		
		01	02	03	04	05	06	07	08	09	10	11	12	13	14	15	16	17	18	19
P12. Utilizando una escala de 1 a 5 en donde 5 es "Excelente Y 1 es "Malo"", por favor califique la calidad general de las actividades que usted mencionó anteriormente.																				
BASE = ENCUESTADOS QUE ESTAN FAMILIARIZADOS	383	20	16	37	40	33	16	34	14	10	7	41	7	2	7	15	5	6	37	36
9. Construcción de muros de contención, drenajes y otras obras para reducir el riesgo frente a una amenaza.																				
[5] Excelente	10%	10%	19%	8%	25%	9%	-	15%	-	10%	14%	3%	14%	-	-	13%	-	17%	5%	8%
[4] Muy Buena	8%	5%	25%	6%	8%	9%	6%	9%	-	-	-	12%	-	-	-	-	20%	-	5%	11%
[3] Buena	54%	65%	44%	70%	45%	58%	50%	50%	36%	60%	29%	63%	72%	100%	43%	47%	60%	50%	60%	45%
[2] Regular	23%	15%	12%	11%	22%	21%	38%	23%	43%	20%	57%	17%	14%	-	43%	33%	-	33%	30%	22%
[1] Mala	4%	5%	-	5%	-	3%	-	3%	14%	10%	-	3%	-	-	-	7%	20%	-	-	14%
NS/NR	1%	-	-	-	-	-	6%	-	7%	-	-	2%	-	-	14%	-	-	-	-	-
	100%	100%	100%	100%	100%	100%	100%	100%	100%	100%	100%	100%	100%	100%	100%	100%	100%	100%	100%	100%
TOP TWO BOXES (Excelente + Muy buena)	18%	15%	44%	14%	33%	18%	7%	24%	-	10%	14%	15%	14%	-	-	13%	20%	17%	11%	19%
TOP THREE BOXES (Excelente + Muy buena + Buena)	73%	80%	88%	84%	78%	76%	60%	74%	38%	70%	43%	80%	86%	100%	50%	60%	80%	67%	70%	64%
PROMEDIO	2.96	3.00	3.50	3.00	3.35	3.00	2.67	3.09	2.23	2.80	2.71	2.95	3.14	3.00	2.50	2.80	2.80	3.00	2.86	2.78
BASE = ENCUESTADOS QUE ESTAN FAMILIARIZADOS	272	9	7	24	28	24	18	16	12	6	8	30	9	3	3	15	8	3	26	23
10.Campañas promocionales en prevención y atención de emergencias																				
[5] Excelente	12%	34%	29%	4%	25%	13%	11%	-	-	16%	25%	7%	11%	-	-	13%	-	-	11%	17%
[4] Muy Buena	9%	11%	14%	9%	18%	13%	5%	-	-	-	12%	3%	11%	-	-	-	25%	-	12%	13%
[3] Buena	53%	33%	43%	54%	46%	54%	39%	75%	59%	67%	25%	73%	67%	100%	-	60%	50%	34%	65%	26%
[2] Regular	20%	22%	14%	21%	11%	12%	28%	25%	33%	17%	38%	14%	11%	-	67%	20%	13%	33%	12%	35%
[1] Mala	3%	-	-	8%	-	4%	6%	-	8%	-	-	-	-	-	-	-	12%	-	-	9%
NS/NR	3%	-	-	4%	-	4%	11%	-	-	-	-	3%	-	-	33%	7%	-	33%	-	-
	100%	100%	100%	100%	100%	100%	100%	100%	100%	100%	100%	100%	100%	100%	100%	100%	100%	100%	100%	100%
TOP TWO BOXES (Excelente + Muy buena)	22%	44%	43%	13%	43%	26%	19%	-	-	17%	38%	10%	22%	-	-	14%	25%	-	23%	30%
TOP THREE BOXES (Excelente + Muy buena + Buena)	77%	78%	86%	70%	89%	83%	63%	75%	58%	83%	62%	86%	89%	100%	-	79%	75%	50%	88%	57%
PROMEDIO	3.08	3.56	3.57	2.78	3.57	3.17	2.88	2.75	2.50	3.17	3.25	3.03	3.22	3.00	2.00	3.07	2.88	2.50	3.23	2.96

PERCEPCION PUBLICA SOBRE EL MANEJO DEL RIESGO EN BOGOTA
FONDO DE DIRECCION DE PREVENCION Y ATENCION DE EMERGENCIAS
F O P A E

Conocimiento entidades que trabajan en prevención y atención de emergencias

	TOTAL	LOCALIDADES																		
		01	02	03	04	05	06	07	08	09	10	11	12	13	14	15	16	17	18	19
BASE = TOTAL ENCUESTADOS	1242	60	37	76	124	100	100	101	60	50	51	100	33	20	30	40	40	20	100	100
P13. Le vamos a leer una lista de entidades. Por favor díganos si usted sabía que actualmente se adelantan trabajos en cuanto a prevención y atención de emergencias en cada una de estas entidades. Empecemos. ¿Sabía usted que [LEER ENTIDAD] actualmente adelantan trabajos en cuanto a prevención y atención de emergencias?																				
Cuerpo Oficial de Bomberos	46%	52%	35%	53%	44%	47%	46%	43%	47%	48%	47%	50%	39%	30%	27%	58%	48%	45%	48%	42%
Alcaldía Mayor de Bogotá	45%	35%	38%	36%	44%	50%	55%	48%	37%	32%	33%	49%	48%	40%	40%	60%	40%	35%	52%	46%
Cruz Roja Colombiana	44%	43%	38%	45%	48%	35%	52%	31%	50%	34%	39%	48%	45%	40%	37%	48%	40%	35%	61%	44%
Secretaría Distrital de Salud	40%	47%	30%	33%	39%	47%	44%	45%	40%	22%	35%	52%	33%	30%	17%	38%	15%	40%	52%	37%
Policía metropolitana	35%	30%	30%	29%	38%	44%	41%	32%	33%	30%	27%	39%	21%	20%	33%	38%	18%	45%	52%	32%
Empresa de Acueducto y Alcantarillado	32%	37%	22%	22%	31%	40%	40%	45%	27%	28%	25%	29%	9%	15%	27%	33%	18%	25%	33%	41%
Dirección de Prevención y Atención de Emergencias - DPAE	25%	20%	30%	20%	25%	30%	19%	29%	22%	20%	20%	29%	27%	25%	13%	43%	8%	10%	35%	28%
Gas natural	21%	7%	11%	17%	22%	20%	20%	25%	22%	18%	22%	24%	21%	10%	10%	30%	23%	20%	30%	25%
Departamento Administrativo del Medio Ambiente - DAMA	20%	17%	30%	17%	23%	23%	22%	13%	27%	16%	22%	29%	9%	10%	13%	28%	5%	10%	22%	22%
Instituto de Desarrollo Urbano - IDU	18%	18%	16%	17%	27%	17%	9%	22%	17%	8%	14%	19%	12%	-	13%	20%	3%	20%	33%	17%
Empresa de Energía de Bogotá	16%	13%	8%	17%	18%	14%	13%	12%	13%	12%	14%	22%	9%	20%	10%	20%	15%	25%	22%	19%
Codensa	15%	10%	8%	17%	18%	13%	15%	15%	10%	6%	10%	20%	12%	15%	7%	18%	8%	20%	26%	14%
Departamento de Planeación Distrital	12%	8%	16%	9%	12%	14%	11%	12%	10%	6%	12%	17%	12%	10%	7%	18%	8%	10%	18%	15%
Empresa de Teléfonos de Bogotá	12%	10%	8%	14%	12%	11%	9%	13%	13%	10%	10%	11%	-	-	7%	13%	5%	10%	24%	13%
Caja de Vivienda Popular	8%	7%	8%	12%	10%	5%	11%	6%	8%	4%	4%	4%	3%	5%	3%	10%	-	10%	18%	8%
Ninguna	18%	22%	14%	24%	15%	16%	9%	21%	22%	26%	25%	22%	15%	30%	27%	18%	20%	45%	6%	16%
No sabe	4%	-	8%	3%	6%	2%	9%	4%	5%	4%	16%	-	-	5%	3%	-	5%	-	5%	1%

PERCEPCION PUBLICA SOBRE EL MANEJO DEL RIESGO EN BOGOTA
FONDO DE DIRECCION DE PREVENCION Y ATENCION DE EMERGENCIAS
F O P A E

	TOTAL	LOCALIDADES																		
		01	02	03	04	05	06	07	08	09	10	11	12	13	14	15	16	17	18	19
BASE = TOTAL ENCUESTADOS	1242	60	37	76	124	100	100	101	60	50	51	100	33	20	30	40	40	20	100	100
P14. ¿Usted ha necesitado del servicio de bomberos durante los últimos 3 años, ya sea en su hogar o lugar de trabajo?																				
SI	6%	5%	-	5%	9%	2%	3%	8%	3%	8%	6%	13%	3%	5%	3%	5%	8%	5%	6%	7%
NO	94%	95%	100%	95%	91%	98%	97%	92%	97%	92%	94%	87%	97%	95%	97%	95%	92%	95%	94%	93%
	100%	100%	100%	100%	100%	100%	100%	100%	100%	100%	100%	100%	100%	100%	100%	100%	100%	100%	100%	100%
P14a. Por favor utilice una escala de 1 a 5 en donde 1 es "Malo" y 5 es "Excelente" para calificar el servicio de bomberos. No importa si usted ha hecho uso o no, del servicio de bomberos, solo queremos conocer su percepción sobre este servicio.																				
[5] Excelente	19%	17%	30%	21%	27%	20%	23%	15%	15%	6%	23%	11%	15%	-	13%	10%	10%	10%	27%	24%
[4] Muy Buena	14%	8%	13%	9%	19%	19%	24%	11%	11%	22%	16%	4%	6%	-	10%	10%	10%	5%	23%	12%
[3] Buena	48%	52%	32%	54%	43%	42%	37%	45%	58%	52%	39%	59%	61%	55%	57%	67%	58%	50%	41%	49%
[2] Regular	12%	15%	19%	8%	8%	13%	15%	19%	12%	12%	12%	16%	3%	20%	13%	5%	2%	20%	7%	12%
[1] Mala	2%	-	3%	3%	1%	3%	-	2%	2%	8%	-	2%	6%	10%	-	-	2%	-	1%	-
NS/NR	5%	8%	3%	5%	2%	3%	1%	8%	2%	-	10%	8%	9%	15%	7%	8%	18%	15%	1%	3%
	100%	100%	100%	100%	100%	100%	100%	100%	100%	100%	100%	100%	100%	100%	100%	100%	100%	100%	100%	100%
TOP TWO BOXES (Excelente + Muy buena)	35%	27%	44%	32%	47%	40%	47%	28%	27%	28%	43%	16%	23%	-	25%	22%	24%	18%	51%	37%
TOP THREE BOXES (Excelente + Muy buena + Buena)	85%	84%	78%	89%	90%	84%	85%	77%	86%	80%	87%	80%	90%	65%	86%	95%	94%	76%	92%	88%
PROMEDIO	3.38	3.29	3.50	3.40	3.62	3.41	3.56	3.19	3.27	3.06	3.57	3.07	3.23	2.53	3.25	3.27	3.27	3.06	3.69	3.49
P14b. ¿Conoce usted a la Dirección de Prevención y Atención de Emergencias DPAE?																				
SI	11%	12%	5%	17%	13%	6%	7%	12%	15%	12%	8%	17%	9%	15%	-	15%	15%	10%	13%	10%
NO	89%	88%	95%	83%	87%	94%	93%	88%	85%	88%	92%	83%	91%	85%	100%	85%	85%	90%	87%	90%
	100%	100%	100%	100%	100%	100%	100%	100%	100%	100%	100%	100%	100%	100%	100%	100%	100%	100%	100%	100%
Conocimiento sobre existencia de los Comités Locales de Emergencias																				
P15. Los Comités Locales de Emergencias son organismos que existen en cada una de las localidades de Bogotá para discutir, estudiar y emprender acciones que reduzcan los riesgos específicos de la localidad y prepararla para situaciones de emergencia. ¿Conoce usted estos Comités Locales de Emergencias?																				
SI	8%	8%	14%	3%	10%	4%	12%	9%	8%	-	4%	9%	6%	-	3%	5%	15%	10%	9%	7%
NO	92%	92%	86%	97%	90%	96%	88%	91%	92%	100%	96%	91%	94%	100%	97%	95%	85%	90%	91%	93%
	100%	100%	100%	100%	100%	100%	100%	100%	100%	100%	100%	100%	100%	100%	100%	100%	100%	100%	100%	100%

PERCEPCION PUBLICA SOBRE EL MANEJO DEL RIESGO EN BOGOTA
FONDO DE DIRECCION DE PREVENCION Y ATENCION DE EMERGENCIAS
F O P A E

III. PARTICIPACIÓN CIUDADANA EN LA GESTIÓN DEL RIESGO
Percepción sobre el origen de las amenazas

	TOTAL	LOCALIDADES																		
		01	02	03	04	05	06	07	08	09	10	11	12	13	14	15	16	17	18	19
BASE = TOTAL ENCUESTADOS	1242	60	37	76	124	100	100	101	60	50	51	100	33	20	30	40	40	20	100	100
P16. Para cada una de las amenazas listadas en esta tarjeta se incluyen unas posibles causas de origen. Por favor díganos con cuales está usted de acuerdo. Empecemos con el evento de un terremoto. ¿Cuales cree usted que son las causas de origen de esta amenaza?																				
TERREMOTOS																				
Causas naturales	56%	48%	43%	78%	69%	56%	51%	54%	68%	52%	45%	51%	55%	70%	37%	70%	40%	65%	49%	55%
Fallas en la superficie de la tierra	45%	60%	51%	57%	43%	42%	30%	44%	57%	42%	35%	55%	55%	45%	47%	50%	40%	45%	39%	38%
Desplazamiento de placas	36%	42%	43%	30%	29%	30%	33%	43%	52%	40%	39%	36%	58%	55%	30%	38%	50%	35%	27%	25%
Cambios bruscos de temperatura	32%	52%	22%	37%	26%	23%	33%	30%	47%	26%	29%	47%	27%	30%	17%	13%	25%	55%	27%	39%
Actividad de volcanes	32%	43%	32%	29%	29%	22%	20%	33%	45%	28%	31%	34%	27%	70%	30%	35%	38%	65%	26%	32%
Liberación brusca de energía	10%	22%	19%	14%	7%	13%	3%	13%	12%	2%	-	15%	15%	15%	7%	13%	5%	20%	5%	5%
Extracción de petróleo	10%	20%	5%	16%	5%	7%	5%	7%	15%	2%	12%	17%	21%	5%	10%	8%	13%	15%	4%	9%
Cambios de luna	4%	10%	-	5%	2%	5%	-	6%	3%	2%	4%	7%	3%	5%	7%	3%	-	10%	1%	4%
Razones religiosas	3%	3%	5%	-	2%	5%	3%	4%	2%	2%	4%	4%	6%	-	-	3%	-	10%	-	2%
Ninguno	*	-	-	-	-	2%	-	-	-	-	-	-	-	-	-	-	-	-	2%	-
No Sabe	2%	3%	3%	1%	1%	6%	1%	3%	-	2%	2%	-	3%	-	7%	-	-	-	2%	3%
INUNDACIONES																				
Falta de alcantarillado	79%	82%	62%	88%	81%	73%	67%	80%	87%	84%	84%	85%	79%	75%	87%	80%	73%	85%	73%	78%
Incremento de lluvias	77%	83%	78%	88%	69%	76%	72%	82%	93%	72%	76%	80%	79%	80%	53%	90%	83%	95%	66%	73%
Exceso de basuras en cauces de ríos	65%	78%	57%	57%	53%	70%	57%	81%	78%	62%	61%	69%	76%	55%	53%	63%	45%	85%	58%	69%
Deterioro de cuencas de ríos y quebradas	38%	53%	43%	36%	35%	47%	32%	42%	45%	30%	39%	42%	39%	45%	27%	38%	20%	50%	32%	35%
Descuido de las personas	34%	62%	27%	41%	27%	35%	25%	38%	43%	36%	16%	40%	36%	25%	33%	25%	23%	65%	22%	40%
Razones naturales	20%	25%	19%	30%	17%	17%	17%	20%	32%	10%	16%	25%	33%	30%	17%	20%	20%	20%	6%	18%
Cambios de temperatura	15%	28%	8%	18%	10%	15%	12%	17%	17%	4%	6%	23%	24%	10%	10%	20%	18%	20%	13%	12%
Cambios de luna	2%	3%	-	-	1%	3%	-	4%	3%	-	-	6%	3%	-	-	3%	3%	5%	2%	2%
Cambios de temperatura	1%	-	-	-	3%	6%	-	1%	-	-	-	1%	3%	-	-	-	-	-	-	-
Ninguno	*	-	-	-	-	-	-	-	-	-	-	-	-	-	-	-	-	-	1%	-
No Sabe	*	-	-	-	1%	-	-	1%	-	-	-	-	-	-	-	-	-	-	-	-
DESLIZAMIENTOS																				
Aguaceros fuertes	76%	82%	76%	89%	68%	72%	73%	79%	90%	68%	69%	80%	67%	80%	60%	78%	70%	95%	70%	78%
Viviendas en las laderas	63%	72%	54%	78%	57%	49%	52%	63%	87%	62%	53%	71%	67%	65%	57%	75%	70%	65%	60%	65%
Construcciones ilegales	55%	68%	54%	68%	49%	56%	46%	58%	68%	40%	51%	59%	58%	65%	63%	63%	28%	75%	49%	55%
Grietas o fallas del terreno	49%	60%	43%	59%	56%	49%	52%	47%	50%	44%	47%	51%	48%	80%	43%	50%	33%	45%	42%	42%
Fallas en la construcción de viviendas	49%	62%	46%	57%	55%	52%	39%	45%	52%	44%	45%	48%	67%	55%	47%	58%	33%	60%	41%	46%
Exceso de basuras en ríos	30%	42%	16%	37%	25%	31%	28%	41%	33%	22%	16%	39%	33%	20%	40%	33%	15%	40%	26%	29%
Descuido de las personas	30%	52%	14%	37%	29%	29%	15%	29%	38%	28%	20%	46%	18%	35%	20%	38%	18%	60%	17%	31%
Descuido de las autoridades	28%	38%	14%	39%	24%	25%	21%	29%	33%	22%	22%	41%	33%	20%	23%	38%	20%	40%	28%	22%
Razones religiosas	1%	3%	-	-	1%	4%	-	3%	2%	-	2%	1%	3%	-	3%	-	3%	-	1%	1%
Ninguno	*	-	-	-	-	-	-	-	-	-	-	-	-	-	-	-	-	-	1%	-
No Sabe	*	-	-	-	-	-	-	1%	-	-	-	-	-	-	-	-	3%	-	1%	-

PERCEPCION PUBLICA SOBRE EL MANEJO DEL RIESGO EN BOGOTA
FONDO DE DIRECCION DE PREVENCION Y ATENCION DE EMERGENCIAS
F O P A E

III. PARTICIPACIÓN CIUDADANA EN LA GESTIÓN DEL RIESGO
Percepción sobre el origen de las amenazas

	TOTAL	LOCALIDADES																		
		01	02	03	04	05	06	07	08	09	10	11	12	13	14	15	16	17	18	19
BASE = TOTAL ENCUESTADOS	1242	60	37	76	124	100	100	101	60	50	51	100	33	20	30	40	40	20	100	100
P16. Para cada una de las amenazas listadas en esta tarjeta se incluyen unas posibles causas de origen. Por favor díganos con cuales está usted de acuerdo. Empecemos con el evento de un terremoto. ¿Cuales cree usted que son las causas de origen de esta amenaza?																				
INCENDIOS																				
Descuido de las personas	90%	92%	86%	96%	91%	88%	92%	85%	95%	82%	94%	88%	94%	90%	87%	95%	88%	95%	83%	91%
Manos criminales	62%	73%	57%	75%	54%	65%	42%	73%	83%	58%	49%	72%	64%	75%	50%	70%	48%	85%	51%	62%
Manejo de pólvora	61%	80%	49%	68%	51%	55%	60%	55%	77%	60%	47%	74%	67%	70%	67%	58%	40%	70%	59%	64%
Manejo inadecuado de químicos	41%	58%	41%	51%	35%	36%	29%	38%	70%	34%	39%	49%	58%	40%	40%	60%	28%	65%	26%	33%
Calor extremo	34%	62%	38%	47%	25%	31%	18%	39%	48%	32%	25%	44%	24%	45%	20%	28%	23%	55%	32%	26%
Cambios de temperatura	22%	38%	16%	36%	19%	19%	12%	25%	28%	12%	10%	37%	30%	20%	13%	20%	20%	35%	18%	17%
Razones naturales	18%	42%	14%	21%	13%	15%	8%	21%	25%	10%	14%	29%	39%	35%	7%	28%	8%	35%	11%	7%
Intereses económicos	8%	13%	8%	20%	4%	8%	3%	8%	15%	6%	4%	13%	6%	10%	3%	18%	13%	20%	3%	3%
Razones religiosas	2%	3%	-	-	-	-	3%	4%	-	2%	4%	4%	-	-	-	-	-	10%	3%	1%
Ninguno	*	-	-	-	-	1%	-	-	-	-	-	-	-	-	-	-	-	-	1%	-
No Sabe	*	-	-	-	-	-	-	1%	-	2%	2%	-	-	-	-	-	-	-	1%	-
EXPLOSIONES INDUSTRIALES																				
Cortos circuitos	79%	92%	73%	86%	78%	79%	74%	74%	87%	76%	76%	83%	88%	90%	67%	85%	88%	90%	67%	78%
Descuido de las personas	61%	78%	68%	74%	48%	67%	50%	62%	80%	66%	51%	71%	55%	70%	47%	58%	50%	85%	46%	57%
Inexperiencia en el manejo de químicos	50%	70%	41%	62%	35%	50%	40%	48%	72%	54%	49%	59%	55%	60%	43%	58%	33%	65%	43%	46%
Fugas de gas	50%	68%	43%	55%	39%	47%	41%	51%	68%	50%	47%	58%	58%	65%	43%	65%	30%	70%	40%	43%
Manos criminales	42%	60%	35%	51%	35%	44%	24%	43%	55%	38%	25%	46%	48%	25%	37%	55%	33%	65%	34%	48%
Acciones terroristas	40%	60%	38%	47%	35%	41%	31%	43%	57%	38%	33%	51%	45%	55%	27%	45%	25%	55%	19%	40%
Deficiencias en las industrias	29%	45%	30%	34%	26%	21%	22%	26%	42%	20%	24%	42%	33%	45%	23%	38%	8%	55%	24%	25%
Industrias ilegales	24%	32%	14%	37%	15%	23%	16%	28%	38%	14%	14%	33%	42%	30%	23%	40%	5%	45%	14%	19%
Cambios de temperatura	10%	17%	5%	13%	5%	9%	4%	18%	10%	-	2%	23%	9%	15%	3%	10%	5%	25%	8%	12%
Ninguno	*	2%	-	-	-	-	-	1%	-	-	-	-	-	-	-	-	-	-	3%	-
No Sabe	1%	-	-	-	2%	3%	-	4%	-	2%	-	-	3%	-	7%	-	-	-	-	-
DERRAMES DE SUSTANCIAS PELIGROSAS																				
Transporte poco seguro	55%	65%	49%	64%	50%	49%	39%	60%	65%	48%	53%	62%	67%	85%	53%	48%	78%	70%	36%	56%
Mal manejo de productos químicos	54%	77%	54%	57%	40%	54%	40%	53%	77%	46%	49%	61%	64%	60%	47%	78%	25%	65%	54%	56%
Deficiencias de almacenamiento	51%	53%	30%	68%	48%	43%	48%	44%	80%	34%	53%	60%	52%	80%	53%	53%	55%	70%	47%	41%
Falta de medidas de precaución	45%	57%	32%	50%	46%	42%	41%	35%	57%	34%	49%	59%	58%	90%	30%	63%	15%	55%	39%	32%
Fallas de las personas	44%	67%	51%	50%	37%	41%	27%	45%	70%	34%	43%	54%	39%	35%	40%	53%	30%	70%	29%	50%
Acciones terroristas	43%	70%	30%	50%	40%	37%	39%	46%	60%	36%	43%	53%	52%	40%	40%	43%	15%	60%	31%	39%
Inexperiencia de las industrias	29%	45%	24%	47%	20%	20%	23%	29%	43%	24%	24%	40%	33%	40%	23%	35%	8%	50%	16%	32%
Poca información	29%	45%	19%	34%	21%	22%	17%	27%	35%	26%	10%	47%	39%	25%	7%	40%	20%	60%	29%	33%
Desconocimiento de los técnicos	28%	50%	19%	32%	24%	26%	11%	29%	42%	16%	22%	41%	42%	50%	23%	30%	13%	55%	27%	25%
Ninguno	1%	2%	-	3%	2%	2%	-	4%	-	6%	-	-	-	-	3%	-	-	-	1%	1%
No Sabe	2%	2%	3%	-	2%	5%	-	3%	-	4%	-	2%	3%	-	3%	-	5%	-	2%	2%

PERCEPCION PUBLICA SOBRE EL MANEJO DEL RIESGO EN BOGOTA
FONDO DE DIRECCION DE PREVENCION Y ATENCION DE EMERGENCIAS
F O P A E

Percepción sobre la responsabilidad en la gestión del riesgo

	TOTAL	L O C A L I D A D E S																		
		01	02	03	04	05	06	07	08	09	10	11	12	13	14	15	16	17	18	19
BASE = TOTAL ENCUESTADOS	1242	60	37	76	124	100	100	101	60	50	51	100	33	20	30	40	40	20	100	100
P17. ¿Usted ha participado en actividades sobre el manejo de riesgos y desastres naturales como brigadas, Comités, Simulacros etc.?																				
SI	17%	13%	11%	17%	22%	15%	16%	11%	25%	24%	12%	16%	21%	35%	7%	18%	42%	10%	14%	13%
NO	83%	87%	89%	83%	78%	85%	84%	89%	75%	76%	88%	84%	79%	65%	93%	82%	58%	90%	86%	87%
	100%	100%	100%	100%	100%	100%	100%	100%	100%	100%	100%	100%	100%	100%	100%	100%	100%	100%	100%	100%
P17a. ¿Estaría usted dispuesto a participar en actividades sobre el manejo de riesgos como brigadas, Comités, Simulacros etc.?																				
SI	69%	62%	78%	74%	66%	73%	74%	74%	57%	66%	78%	63%	85%	65%	40%	65%	72%	85%	70%	70%
NO	31%	38%	22%	26%	34%	27%	26%	26%	43%	34%	22%	37%	15%	35%	60%	35%	28%	15%	30%	30%
	100%	100%	100%	100%	100%	100%	100%	100%	100%	100%	100%	100%	100%	100%	100%	100%	100%	100%	100%	100%
BASE = ENCUESTADOS QUE ESTAN DISPUESTOS A PARTICIPAR	861	37	29	56	82	73	74	75	34	33	40	63	28	13	12	26	29	17	70	70
P17b. De las siguientes actividades que aparecen en esta tarjeta, seleccione DOS actividades en las cuales le gustaría participar.																				
Capacitación en prevención y atención de emergencias	51%	49%	52%	61%	55%	45%	50%	44%	44%	52%	53%	52%	64%	62%	58%	54%	55%	53%	47%	46%
Brigadas de emergencias	37%	41%	21%	34%	41%	27%	39%	31%	41%	39%	33%	37%	39%	23%	50%	35%	55%	29%	46%	40%
Campañas de promoción de prevención de riesgos	19%	14%	10%	14%	20%	12%	26%	16%	26%	12%	28%	24%	21%	23%	-	27%	7%	35%	27%	14%
Reuniones barriales para manejo de prevención y atención	18%	19%	28%	23%	12%	14%	14%	25%	18%	9%	13%	19%	11%	15%	25%	19%	17%	24%	21%	24%
Comité Local de Emergencias	17%	24%	17%	20%	18%	18%	14%	16%	26%	9%	38%	11%	21%	31%	17%	8%	7%	18%	11%	17%
Elaboración de proyectos de prevención y atención de emergencias	14%	11%	3%	14%	20%	14%	12%	16%	12%	9%	10%	13%	14%	23%	-	12%	17%	6%	16%	24%
Distribución de materiales impresos entre la comunidad	11%	16%	7%	18%	13%	12%	18%	5%	6%	9%	13%	8%	11%	8%	-	-	7%	18%	14%	13%
Recolección de información sobre situaciones de riesgo	9%	14%	3%	11%	11%	3%	12%	15%	12%	6%	8%	17%	-	8%	8%	8%	3%	6%	9%	4%
Elaboración de materiales audiovisuales e impresos	6%	8%	7%	2%	7%	7%	11%	4%	6%	3%	3%	8%	4%	-	-	-	14%	6%	7%	4%
Ninguno	*	-	-	-	-	-	1%	-	-	-	-	-	-	-	-	-	-	-	-	1%
No Sabe	*	-	-	-	-	-	-	1%	-	-	-	2%	-	-	-	-	-	-	-	-
BASE = TOTAL ENCUESTADOS	1242	60	37	76	124	100	100	101	60	50	51	100	33	20	30	40	40	20	100	100
P17c. ¿Cuál cree que es su papel en el manejo del riesgo y la preparación para enfrentar emergencias en la ciudad de Bogotá?																				
Ayudar/colaborar en lo que sea necesario/según la emergencia que se presente	32%	23%	46%	38%	23%	38%	36%	39%	27%	32%	22%	30%	27%	30%	30%	28%	23%	40%	34%	41%
Capacitarme/mejorar conocimientos sobre prevención/ riesgos y amenazas para ayudar en cualquier emergencia	22%	10%	19%	16%	30%	17%	39%	18%	7%	12%	59%	13%	21%	5%	20%	20%	28%	10%	27%	24%
Buscar ayuda profesional/autoridades competentes (bomberos/Cruz Roja/Defensa Civil...)	12%	7%	8%	4%	14%	12%	10%	11%	12%	26%	10%	8%	9%	10%	27%	15%	3%	10%	25%	9%
Capacitar/informar a la comunidad sobre prevención	12%	3%	-	7%	14%	8%	13%	14%	20%	8%	29%	20%	30%	-	-	5%	5%	10%	7%	11%
Colaborar en evacuaciones	10%	7%	3%	9%	13%	8%	19%	14%	5%	4%	6%	1%	9%	-	7%	8%	3%	5%	32%	7%
Conseguir información/mantenerme informado sobre situaciones de riesgo	10%	7%	3%	12%	6%	4%	13%	1%	13%	2%	37%	18%	9%	45%	3%	18%	-	-	16%	4%
Realizar campañas/brigadas de prevención	8%	12%	5%	4%	2%	3%	6%	3%	10%	6%	8%	14%	6%	50%	3%	10%	15%	5%	12%	14%
Orientar a la comunidad para evitar pánico/ayudar a mantener la calma/sensatez)	6%	7%	14%	1%	6%	6%	4%	6%	3%	4%	4%	1%	6%	10%	-	3%	8%	5%	18%	9%
Poner a salvo a mi familia	5%	-	11%	1%	8%	7%	9%	7%	3%	8%	6%	5%	9%	-	-	5%	3%	-	5%	5%
Estar alerta	5%	-	5%	3%	2%	4%	5%	6%	10%	2%	2%	7%	9%	-	3%	8%	5%	10%	4%	8%
Informar sobre lugares/situaciones de riesgo	3%	8%	5%	4%	1%	-	2%	2%	-	-	2%	5%	3%	-	-	3%	3%	20%	1%	7%
Colaborar con donaciones/ayuda humanitaria	2%	2%	-	1%	4%	5%	3%	-	3%	-	2%	4%	3%	10%	-	3%	5%	-	-	1%
Campaña aseo/limpieza (basuras/caños/desagües...)	2%	3%	-	5%	1%	1%	-	1%	7%	-	-	3%	-	-	-	-	5%	5%	-	3%
Apagar el fuego	1%	5%	-	-	1%	-	1%	-	-	-	-	1%	-	-	-	-	-	-	1%	1%
Ayudar a sacar agua	*	-	-	-	-	-	-	-	-	-	-	-	-	-	-	-	-	-	2%	-

Remoción de escombros	*	2%	-	-	-	-	-	-	-	-	-	-	-	-	-	-	-	-	-	-
No sabe	10%	27%	3%	16%	9%	10%	3%	10%	7%	4%	4%	16%	9%	5%	17%	10%	28%	15%	3%	9%

Encuesta realizada por el Centro Nacional de Consultoría, Agosto de 2005

PERCEPCION PUBLICA SOBRE EL MANEJO DEL RIESGO EN BOGOTA
FONDO DE DIRECCION DE PREVENCION Y ATENCION DE EMERGENCIAS
F O P A E

Disposición de comunidad a invertir en gestión y transferencia del riesgo (seguros)

	TOTAL	L O C A L I D A D E S																		
		01	02	03	04	05	06	07	08	09	10	11	12	13	14	15	16	17	18	19
BASE = TOTAL ENCUESTADOS	1242	60	37	76	124	100	100	101	60	50	51	100	33	20	30	40	40	20	100	100
P18. Cuando se habla de un bien asegurado, se refiere a un bien que se encuentra protegido a través de una compañía de seguros. ¿En la actualidad, algunos de sus bienes se encuentran asegurados contra desastres?																				
SI	5%	5%	11%	3%	4%	3%	9%	5%	5%	4%	14%	4%	15%	5%	7%	2%	8%	-	6%	-
NO	95%	95%	89%	97%	96%	97%	91%	95%	95%	96%	86%	96%	85%	95%	93%	98%	92%	100%	94%	100%
	100%	100%	100%	100%	100%	100%	100%	100%	100%	100%	100%	100%	100%	100%	100%	100%	100%	100%	100%	100%
BASE = ENCUESTADOS QUE TIENEN SEGUROS	65	3	4	2	5	3	9	5	3	2	7	4	5	1	2	1	3	-	6	-
P19. ¿Cuales de los siguientes bienes tiene asegurados (por una compañía de seguros) contra desastres?																				
Lugar donde Vive (casa, apto, etc.)	60%	67%	75%	-	40%	67%	89%	40%	67%	100%	57%	25%	60%	100%	-	100%	-	-	100%	-
Vehículos	32%	33%	100%	-	40%	-	11%	40%	67%	-	14%	-	40%	100%	100%	-	100%	-	-	-
Vida	22%	-	25%	100%	40%	33%	11%	-	-	-	57%	75%	-	-	-	-	-	-	-	-
Muebles y Enseres de su Casa u Oficina	6%	-	-	-	-	-	33%	-	-	-	-	-	-	100%	-	-	-	-	-	-
Negocios	6%	-	-	-	-	33%	22%	-	33%	-	-	-	-	-	-	-	-	-	-	-
Terrenos	2%	-	-	-	-	-	-	-	33%	-	-	-	-	-	-	-	-	-	-	-
No Sabe	2%	-	-	-	-	-	-	20%	-	-	-	-	-	-	-	-	-	-	-	-
BASE = TOTAL ENCUESTADOS	1242	60	37	76	124	100	100	101	60	50	51	100	33	20	30	40	40	20	100	100
P20. ¿Planea usted asegurar (mediante una compañía de seguros) alguno de los siguientes elementos dentro del los próximos 12 meses?																				
Su vida	11%	12%	5%	12%	12%	11%	17%	5%	10%	16%	18%	9%	3%	15%	3%	5%	20%	15%	9%	15%
Lugar donde Vive (casa, apto, etc.)	10%	13%	11%	9%	16%	9%	11%	4%	5%	16%	10%	7%	3%	10%	3%	5%	8%	10%	14%	12%
Vehículos	2%	-	-	1%	-	2%	1%	2%	-	-	8%	2%	-	5%	-	3%	5%	5%	1%	2%
Muebles y Enseres de su Casa u Oficina	1%	2%	3%	-	2%	3%	3%	2%	2%	-	2%	-	-	5%	-	-	-	-	-	1%
Negocios	1%	2%	-	-	-	2%	1%	-	-	-	-	-	3%	-	-	-	3%	-	1%	2%
Terrenos	1%	2%	-	-	2%	2%	1%	-	-	-	-	-	-	-	-	-	-	-	1%	-
Exequial	*	-	-	-	1%	-	-	-	-	-	-	-	-	-	-	-	-	-	-	1%
Ninguno	72%	78%	78%	58%	66%	67%	71%	77%	82%	72%	69%	76%	76%	75%	87%	82%	65%	75%	72%	65%
No Sabe	9%	7%	8%	26%	7%	13%	1%	13%	7%	4%	6%	8%	18%	5%	7%	5%	5%	-	7%	8%

PERCEPCION PUBLICA SOBRE EL MANEJO DEL RIESGO EN BOGOTA
FONDO DE DIRECCION DE PREVENCION Y ATENCION DE EMERGENCIAS
F O P A E

IV. TEMAS DE EDUCACIÓN Y DIVULGACIÓN
Aceptación de la comunidad hacia procesos educativos sobre gestión de riesgo

	TOTAL	LOCALIDADES																		
		01	02	03	04	05	06	07	08	09	10	11	12	13	14	15	16	17	18	19
BASE = TOTAL ENCUESTADOS	1242	60	37	76	124	100	100	101	60	50	51	100	33	20	30	40	40	20	100	100
P22. ¿Conoce usted algún material publicado por la Alcaldía Mayor de Bogotá sobre los diferentes tipos de amenazas que tiene la ciudad de Bogotá?																				
SI	12%	7%	19%	14%	16%	12%	18%	7%	20%	4%	8%	9%	9%	5%	3%	15%	20%	-	17%	13%
NO	88%	93%	81%	86%	84%	88%	82%	93%	80%	96%	92%	91%	91%	95%	97%	85%	80%	100%	83%	87%
	100%	100%	100%	100%	100%	100%	100%	100%	100%	100%	100%	100%	100%	100%	100%	100%	100%	100%	100%	100%
BASE = ENCUESTADOS QUE CONOCEN ALGUN MATERIAL PUBLICADO POR LA ALCALDIA DE BOGOTA	155	4	7	11	20	12	18	7	12	2	4	9	3	1	1	6	8	-	17	13
P24. Por favor dígame cual/cuales fue o fueron el tipo de amenaza(s) sobre la cual(es) usted recibió información. Y																				
Inundaciones	50%	50%	14%	45%	35%	50%	78%	57%	58%	50%	25%	33%	-	100%	-	67%	38%	-	47%	77%
Terremotos	46%	-	57%	45%	45%	42%	39%	14%	67%	-	50%	56%	67%	100%	100%	83%	63%	-	47%	31%
Deslizamientos	39%	50%	57%	73%	65%	42%	22%	29%	17%	-	50%	11%	-	-	-	67%	13%	-	41%	38%
Incendios Forestales	18%	-	43%	9%	15%	25%	17%	14%	17%	50%	-	11%	33%	100%	-	33%	13%	-	12%	23%
Incendios de Casas o Edificios	14%	-	29%	-	10%	17%	11%	14%	8%	-	25%	-	33%	-	-	33%	25%	-	12%	31%
Fugas de Gas	5%	-	14%	-	-	8%	6%	-	-	-	-	-	33%	-	-	33%	-	-	6%	8%
Derrames de sustancias peligrosas	5%	25%	14%	-	-	-	6%	-	8%	-	-	-	-	-	-	33%	-	-	6%	-
Explosiones no Terroristas	4%	-	14%	-	-	-	6%	-	-	-	-	-	-	-	-	33%	13%	-	6%	-
Otro	1%	-	-	-	-	-	-	-	8%	-	-	-	-	-	-	-	-	-	-	-

PERCEPCION PUBLICA SOBRE EL MANEJO DEL RIESGO EN BOGOTA
FONDO DE DIRECCION DE PREVENCION Y ATENCION DE EMERGENCIAS
F O P A E

	TOTAL	LOCALIDADES																		
		01	02	03	04	05	06	07	08	09	10	11	12	13	14	15	16	17	18	19
BASE = TOTAL ENCUESTADOS	1242	60	37	76	124	100	100	101	60	50	51	100	33	20	30	40	40	20	100	100
P25. El medio o medios de comunicación a través del cual le llegó.																				
BASE = ENCUESTADOS QUE CONOCEN MATERIAL PUBLICADO DE TERREMOTOS	72	-	4	5	9	5	7	1	8	-	2	5	2	1	1	5	5	-	8	4
TERREMOTOS																				
Cartillas	42%	-	25%	60%	11%	60%	29%	-	75%	-	50%	40%	100%	-	100%	60%	40%	-	38%	-
Televisión	32%	-	50%	20%	11%	20%	14%	-	13%	-	50%	40%	-	-	-	40%	60%	-	63%	75%
Prensa	17%	-	-	20%	56%	40%	14%	-	-	-	50%	-	-	-	-	-	-	-	13%	25%
Charlas/conferencias/capacitaciones	11%	-	-	-	22%	-	29%	100%	12%	-	-	-	50%	-	-	-	-	-	13%	-
Radio	6%	-	-	-	-	20%	43%	-	-	-	-	-	-	-	-	-	-	-	-	-
Revista	4%	-	-	-	22%	-	-	-	-	-	-	-	-	100%	-	-	-	-	-	-
Afiches/volantes	3%	-	-	-	-	-	14%	-	-	-	-	20%	-	-	-	-	-	-	-	-
Vallas	1%	-	25%	-	-	-	-	-	-	-	-	-	-	-	-	-	-	-	-	-
BASE = ENCUESTADOS QUE CONOCEN MATERIAL PUBLICADO DE INUNDACIONES	77	2	1	5	7	6	14	4	7	1	1	3	-	1	-	4	3	-	8	10
INUNDACIONES																				
Televisión	53%	100%	100%	60%	43%	50%	43%	75%	29%	100%	-	100%	-	-	-	50%	-	-	75%	60%
Cartillas	23%	-	-	40%	43%	17%	21%	-	43%	-	100%	33%	-	-	-	25%	33%	-	13%	10%
Prensa	14%	-	-	-	14%	17%	14%	-	-	-	-	33%	-	-	-	25%	34%	-	13%	30%
Radio	12%	50%	-	-	14%	50%	21%	-	-	-	-	-	-	-	-	-	-	-	-	10%
Charlas/conferencias/capacitaciones	8%	-	-	-	-	17%	7%	25%	14%	-	-	33%	-	-	-	-	-	-	-	10%
Revista	3%	-	-	-	-	-	-	-	-	-	-	-	-	100%	-	-	-	-	13%	-
Vallas	3%	-	-	-	-	-	-	-	14%	-	-	-	-	-	-	-	33%	-	-	-
Afiches/volantes	3%	-	-	-	-	-	14%	-	-	-	-	-	-	-	-	-	-	-	-	-
BASE = ENCUESTADOS QUE CONOCEN MATERIAL PUBLICADO DE DESLIZAMIENTOS	60	2	4	8	13	5	4	2	2	-	2	1	-	-	-	4	1	-	7	5
DESLIZAMIENTOS																				
Televisión	47%	50%	75%	50%	46%	20%	75%	50%	-	-	50%	-	-	-	-	50%	-	-	29%	80%
Cartillas	33%	-	25%	25%	23%	80%	25%	-	100%	-	50%	100%	-	-	-	25%	100%	-	29%	20%
Prensa	15%	-	25%	13%	23%	-	-	-	-	-	50%	-	-	-	-	25%	-	-	14%	20%
Radio	12%	50%	-	13%	15%	-	25%	-	-	-	-	-	-	-	-	-	-	-	14%	20%
Revista	7%	-	-	-	15%	-	-	50%	-	-	-	-	-	-	-	-	-	-	14%	-
Charlas/conferencias/capacitaciones	7%	50%	-	-	8%	40%	-	-	-	-	-	-	-	-	-	-	-	-	-	-
Vallas	5%	-	25%	13%	-	-	-	-	-	-	-	-	-	-	-	-	-	-	14%	-

Encuesta realizada por el Centro Nacional de Consultoría, Agosto de 2005

PERCEPCION PUBLICA SOBRE EL MANEJO DEL RIESGO EN BOGOTA
FONDO DE DIRECCION DE PREVENCION Y ATENCION DE EMERGENCIAS
F O P A E

	TOTAL	LOCALIDADES																		
		01	02	03	04	05	06	07	08	09	10	11	12	13	14	15	16	17	18	19
BASE = TOTAL ENCUESTADOS	1242	60	37	76	124	100	100	101	60	50	51	100	33	20	30	40	40	20	100	100
P25. El medio o medios de comunicación a través del cual le llegó.																				
BASE = ENCUESTADOS QUE CONOCEN MATERIAL PUBLICADO DE INCENDIOS FORESTALES	28	-	3	1	3	3	3	1	2	1	-	1	1	1	-	2	1	-	2	3
INCENDIOS FORESTALES																				
Televisión	54%	-	67%	100%	67%	100%	33%	100%	-	-	-	-	-	-	-	100%	-	-	50%	67%
Prensa	21%	-	33%	-	33%	-	-	-	50%	100%	-	-	-	-	-	-	100%	-	-	33%
Radio	18%	-	-	-	33%	67%	67%	-	-	-	-	-	-	-	-	-	-	-	-	-
Cartillas	14%	-	33%	-	-	-	33%	-	-	-	-	-	100%	-	-	-	-	-	50%	-
Charlas/conferencias/capacitaciones	7%	-	-	-	-	-	-	-	50%	-	-	100%	-	-	-	-	-	-	-	-
Revista	4%	-	-	-	-	-	-	-	-	-	-	-	-	100%	-	-	-	-	-	-
Vallas	4%	-	-	-	-	-	-	-	-	-	-	-	-	-	-	-	-	-	50%	-
Afiches/volantes	4%	-	-	-	-	-	33%	-	-	-	-	-	-	-	-	-	-	-	-	-
BASE = ENCUESTADOS QUE CONOCEN MATERIAL PUBLICADO DE INCENDIOS DE CASAS O EDIFICIOS	22	-	2	-	2	2	2	1	1	-	1	-	1	-	-	2	2	-	2	4
INCENDIOS DE CASAS O EDIFICIOS																				
Televisión	45%	-	50%	-	50%	50%	-	-	-	-	-	-	-	-	-	100%	50%	-	50%	75%
Cartillas	32%	-	50%	-	50%	50%	100%	100%	-	-	-	-	-	-	-	-	-	-	50%	-
Prensa	23%	-	50%	-	50%	-	-	-	-	-	100%	-	-	-	-	-	50%	-	-	25%
Radio	14%	-	-	-	-	50%	50%	-	-	-	-	-	-	-	-	-	-	-	-	25%
Vallas	9%	-	-	-	50%	-	-	-	-	-	-	-	-	-	-	-	-	-	50%	-
Charlas/conferencias/capacitaciones	9%	-	-	-	-	-	-	-	100%	-	-	-	100%	-	-	-	-	-	-	-
BASE = ENCUESTADOS QUE CONOCEN MATERIAL PUBLICADO DE EXPLOSIONES NO TERRORISTAS	6	-	1	-	-	-	1	-	-	-	-	-	-	-	-	2	1	-	1	-
EXPLOSIONES NO TERRORISTAS																				
Televisión	50%	-	100%	-	-	-	-	-	-	-	-	-	-	-	-	100%	-	-	-	-
Cartillas	33%	-	-	-	-	-	100%	-	-	-	-	-	-	-	-	-	-	-	100%	-
Radio	17%	-	-	-	-	-	100%	-	-	-	-	-	-	-	-	-	-	-	-	-
Charlas/conferencias/capacitaciones	17%	-	-	-	-	-	-	-	-	-	-	-	-	-	-	-	100%	-	-	-

PERCEPCION PUBLICA SOBRE EL MANEJO DEL RIESGO EN BOGOTA
FONDO DE DIRECCION DE PREVENCION Y ATENCION DE EMERGENCIAS
F O P A E

	TOTAL	LOCALIDADES																		
		01	02	03	04	05	06	07	08	09	10	11	12	13	14	15	16	17	18	19
BASE = TOTAL ENCUESTADOS	1242	60	37	76	124	100	100	101	60	50	51	100	33	20	30	40	40	20	100	100
P25. El medio o medios de comunicación a través del cual le llegó.																				
BASE = ENCUESTADOS QUE CONOCEN MATERIAL PUBLICADO DE DERRAMES DE SUSTANCIAS PELIGROSAS	7	1	1	-	-	-	1	-	1	-	-	-	-	-	-	2	-	-	1	-
DERRAMES DE SUSTANCIAS PELIGROSAS																				
Televisión	43%	-	100%	-	-	-	-	-	-	-	-	-	-	-	-	100%	-	-	-	-
Cartillas	29%	-	-	-	-	-	100%	-	-	-	-	-	-	-	-	-	-	-	100%	-
Charlas/conferencias/capacitaciones	29%	100%	-	-	-	-	-	-	100%	-	-	-	-	-	-	-	-	-	-	-
Radio	14%	-	-	-	-	-	100%	-	-	-	-	-	-	-	-	-	-	-	-	-
BASE = ENCUESTADOS QUE CONOCEN MATERIAL PUBLICADO DE FUGAS DE GAS	8	-	1	-	-	1	1	-	-	-	-	-	1	-	-	2	-	-	1	1
FUGAS DE GAS																				
Televisión	50%	-	100%	-	-	-	-	-	-	-	-	-	-	-	-	100%	-	-	-	100%
Cartillas	38%	-	-	-	-	100%	100%	-	-	-	-	-	-	-	-	-	-	-	100%	-
Radio	25%	-	-	-	-	-	100%	-	-	-	-	-	-	-	-	-	-	-	-	100%
Charlas/conferencias/capacitaciones	13%	-	-	-	-	-	-	-	-	-	-	-	100%	-	-	-	-	-	-	-
BASE = ENCUESTADOS QUE CONOCEN MATERIAL PUBLICADO DE OTROS	1	-	-	-	-	-	-	-	1	-	-	-	-	-	-	-	-	-	-	-
OTROS																				
Televisión	100%	-	-	-	-	-	-	-	100%	-	-	-	-	-	-	-	-	-	-	-

Encuesta realizada por el Centro Nacional de Consultoría, Agosto de 2005

PERCEPCION PUBLICA SOBRE EL MANEJO DEL RIESGO EN BOGOTA
FONDO DE DIRECCION DE PREVENCION Y ATENCION DE EMERGENCIAS
F O P A E

	TOTAL	LOCALIDADES																		
		01	02	03	04	05	06	07	08	09	10	11	12	13	14	15	16	17	18	19
BASE = TOTAL ENCUESTADOS	1242	60	37	76	124	100	100	101	60	50	51	100	33	20	30	40	40	20	100	100
P26. ¿Por qué medio le gustaría recibir la información sobre amenazas y/o manejo del riesgo?																				
Televisión	56%	45%	51%	50%	61%	70%	58%	67%	41%	68%	49%	41%	58%	65%	77%	48%	48%	35%	55%	65%
Cartillas	20%	17%	43%	17%	14%	19%	15%	19%	27%	24%	23%	13%	30%	20%	33%	43%	35%	20%	14%	15%
Charlas/conferencias/capacitaciones	10%	27%	8%	17%	6%	3%	9%	6%	13%	4%	8%	21%	6%	-	3%	3%	3%	5%	10%	11%
Radio	7%	8%	5%	1%	6%	14%	8%	11%	5%	6%	4%	6%	3%	-	7%	-	5%	15%	9%	8%
Revista	6%	3%	3%	5%	4%	11%	3%	6%	10%	8%	6%	6%	3%	5%	3%	5%	8%	-	7%	5%
Prensa	4%	-	8%	3%	6%	3%	4%	4%	2%	6%	8%	8%	3%	-	3%	8%	-	15%	4%	2%
Teléfono	1%	2%	-	3%	1%	1%	-	1%	-	2%	-	2%	-	5%	-	-	-	10%	-	-
Vallas	1%	-	5%	1%	-	1%	-	1%	2%	2%	-	-	-	-	-	5%	5%	-	-	-
Correo	1%	-	-	1%	1%	-	2%	2%	-	-	-	1%	3%	5%	-	-	-	-	-	-
Afiches/volantes	*	-	-	-	-	-	1%	3%	-	-	-	1%	-	-	-	-	3%	-	-	-
Internet	*	-	-	-	1%	1%	-	-	-	-	2%	-	-	-	-	-	-	-	1%	-
Facturas/recibos de Servicios Públicos	*	-	-	-	-	-	1%	-	-	-	-	1%	-	-	-	-	-	-	-	-
P26a. ¿En que horario le gustaría recibir la información sobre amenazas y/o manejo del riesgo?																				
BASE = ENCUESTADOS QUE LE GUSTARIA RECIBIR INFORMACION POR TELEVISION	701	27	19	38	76	70	58	68	25	34	25	41	19	13	23	19	19	7	55	65
TELEVISION																				
Noche 6pm - 12am	69%	78%	69%	61%	72%	63%	67%	60%	68%	65%	76%	68%	79%	85%	65%	68%	79%	86%	75%	68%
Tarde 12pm - 6pm	17%	18%	5%	18%	16%	20%	16%	24%	28%	18%	8%	15%	21%	15%	22%	16%	16%	-	11%	18%
Mañana 6am - 12pm	14%	4%	26%	21%	12%	17%	17%	16%	4%	17%	16%	17%	-	-	13%	16%	5%	14%	14%	14%
	100%	100%	100%	100%	100%	100%	100%	100%	100%	100%	100%	100%	100%	100%	100%	100%	100%	100%	100%	100%
BASE = ENCUESTADOS QUE LE GUSTARIA RECIBIR INFORMACION POR RADIO	87	5	2	1	7	14	8	11	3	3	2	6	1	-	2	-	2	3	9	8
RADIO																				
Mañana 6am - 12pm	69%	60%	100%	100%	71%	79%	63%	73%	100%	-	50%	100%	100%	-	-	-	-	67%	78%	63%
Noche 6pm - 12am	22%	40%	-	-	29%	-	25%	18%	-	67%	50%	-	-	-	50%	-	100%	33%	22%	25%
Tarde 12pm - 6pm	9%	-	-	-	-	21%	12%	9%	-	33%	-	-	-	-	50%	-	-	-	-	12%
	100%	100%	100%	100%	100%	100%	100%	100%	100%	100%	100%	100%	100%	-	100%	-	100%	100%	100%	100%

Encuesta realizada por el Centro Nacional de Consultoría, Agosto de 2005

PERCEPCION PUBLICA SOBRE EL MANEJO DEL RIESGO EN BOGOTA
FONDO DE DIRECCION DE PREVENCION Y ATENCION DE EMERGENCIAS
F O P A E

	TOTAL	LOCALIDADES																		
		01	02	03	04	05	06	07	08	09	10	11	12	13	14	15	16	17	18	19
BASE = TOTAL ENCUESTADOS	1242	60	37	76	124	100	100	101	60	50	51	100	33	20	30	40	40	20	100	100
P27. ¿Ha asistido usted a alguna de las actividades de capacitación en manejo del riesgo y/o amenazas que ofrece la Administración Distrital en Bogotá?																				
SI	4%	2%	5%	1%	5%	5%	8%	4%	2%	8%	2%	2%	3%	-	3%	5%	8%	-	4%	1%
NO	96%	98%	95%	99%	95%	95%	92%	96%	98%	92%	98%	98%	97%	100%	97%	95%	92%	100%	96%	99%
	100%	100%	100%	100%	100%	100%	100%	100%	100%	100%	100%	100%	100%	100%	100%	100%	100%	100%	100%	100%
BASE = ENCUESTADOS QUE HAN ASISTIDO A CAPACITACIONES EN MANEJO DE RIESGO	47	1	2	1	6	5	8	4	1	4	1	2	1	-	1	2	3	-	4	1
P28. ¿De los siguientes temas, cuales se trataron en la capacitación a la cual usted asistió?																				
Inundaciones	49%	-	-	100%	50%	40%	63%	75%	100%	50%	-	50%	-	-	-	50%	-	-	75%	100%
Terremotos	45%	-	-	-	50%	40%	50%	-	100%	75%	-	50%	-	-	100%	50%	-	-	100%	100%
Deslizamientos	36%	-	100%	-	83%	60%	38%	-	-	25%	-	-	-	-	-	-	-	-	50%	100%
Incendios de Casas o Edificios	36%	-	-	-	33%	40%	25%	25%	100%	75%	100%	-	100%	-	-	50%	67%	-	25%	-
Incendios Forestales	30%	100%	-	100%	17%	40%	25%	50%	100%	25%	-	100%	-	-	-	-	-	-	25%	-
Derrames de sustancias peligrosas	17%	-	-	-	17%	40%	13%	25%	100%	25%	-	-	-	-	-	-	-	-	25%	-
Explosiones no Terroristas	13%	-	-	-	-	40%	-	-	-	25%	-	50%	-	-	-	-	33%	-	25%	-
Fugas de Gas	13%	-	-	-	-	20%	13%	-	-	25%	100%	50%	-	-	-	-	-	-	25%	-
Otro	2%	-	-	-	-	-	13%	-	-	-	-	-	-	-	-	-	-	-	-	-
codigos no existentes	4%	-	-	-	-	40%	-	-	-	-	-	-	-	-	-	-	-	-	-	-
P29. ¿Quién o quienes le dictaron esa capacitación?																				
Dirección de Prevención y Atención a Emergencias	42%	-	50%	100%	33%	40%	62%	25%	100%	25%	-	50%	-	-	-	50%	67%	-	25%	100%
Bomberos	28%	-	-	-	-	-	25%	25%	-	75%	100%	50%	100%	-	-	50%	67%	-	25%	-
Defensa Civil	13%	100%	-	-	33%	20%	-	25%	-	-	-	-	-	-	-	-	-	-	25%	-
Cruz Roja	11%	-	50%	-	34%	20%	13%	-	-	-	-	-	-	-	-	-	-	-	-	-
Gas Natural	2%	-	-	-	-	-	-	25%	-	-	-	-	-	-	-	-	-	-	-	-
Otro	4%	-	-	-	-	20%	-	-	-	-	-	-	-	-	-	-	-	-	25%	-
P30. ¿Dónde recibió usted esa capacitación?																				
Barrio	36%	100%	50%	100%	50%	-	50%	50%	-	25%	100%	50%	-	-	100%	-	33%	-	-	-
Lugar de trabajo	26%	-	-	-	33%	40%	25%	25%	100%	50%	-	-	100%	-	-	-	-	-	25%	-
Plantel Educativo	21%	-	-	-	-	40%	25%	-	-	-	-	-	-	-	-	100%	33%	-	50%	100%
Defensa Civil	6%	-	-	-	17%	20%	13%	-	-	-	-	-	-	-	-	-	-	-	-	-
Dirección de Prevención y Atención a Emergencias	4%	-	-	-	-	-	-	-	-	-	-	50%	-	-	-	-	34%	-	-	-
Bomberos	4%	-	-	-	-	-	-	25%	-	25%	-	-	-	-	-	-	-	-	-	-
Cruz Roja	2%	-	50%	-	-	-	-	-	-	-	-	-	-	-	-	-	-	-	-	-
Otro	2%	-	-	-	-	-	-	-	-	-	-	-	-	-	-	-	-	-	25%	-

PERCEPCION PUBLICA SOBRE EL MANEJO DEL RIESGO EN BOGOTA
FONDO DE DIRECCION DE PREVENCION Y ATENCION DE EMERGENCIAS
F O P A E

	TOTAL	LOCALIDADES																		
		01	02	03	04	05	06	07	08	09	10	11	12	13	14	15	16	17	18	19
BASE = TOTAL ENCUESTADOS	1242	60	37	76	124	100	100	101	60	50	51	100	33	20	30	40	40	20	100	100
P31. ¿En el plantel educativo (colegio, universidad etc.) donde estudian sus hijos o familiares que residen en la ciudad de Bogotá, existe el plan escolar de emergencias o plan escolar de manejo o gestión del riesgo?																				
SI	40%	27%	43%	29%	40%	45%	44%	30%	45%	30%	55%	46%	49%	45%	36%	55%	63%	25%	41%	30%
NO	27%	28%	22%	30%	31%	24%	29%	30%	22%	34%	20%	22%	18%	45%	17%	15%	15%	35%	32%	36%
NO INFORMA	33%	45%	35%	41%	29%	31%	27%	40%	33%	36%	25%	32%	33%	10%	47%	30%	22%	40%	27%	34%
	100%	100%	100%	100%	100%	100%	100%	100%	100%	100%	100%	100%	100%	100%	100%	100%	100%	100%	100%	100%

PERCEPCION PUBLICA SOBRE EL MANEJO DEL RIESGO EN BOGOTA
FONDO DE DIRECCION DE PREVENCION Y ATENCION DE EMERGENCIAS
F O P A E

PERFIL DEL INFORMANTE

	TOTAL	L O C A L I D A D E S																	
		01	02	03	04	05	06	07	08	09	10	11	12	13	14	15	16	17	18	19
BASE = TOTAL ENCUESTADOS	1242	60	37	76	124	100	100	101	60	50	51	100	33	20	30	40	40	20	100	100
P32. SEXO																				
MASCULINO	48%	35%	43%	53%	54%	51%	50%	49%	48%	54%	53%	41%	58%	40%	40%	45%	50%	50%	49%	45%
FEMENINO	52%	65%	57%	47%	46%	49%	50%	51%	52%	46%	47%	59%	42%	60%	60%	55%	50%	50%	51%	55%
	100%	100%	100%	100%	100%	100%	100%	100%	100%	100%	100%	100%	100%	100%	100%	100%	100%	100%	100%	100%
P33. ¿Podría decirme qué edad tiene usted?																				
PROMEDIO EN AÑOS	39.5	41.8	42.2	39.3	38.7	40.2	41.1	40.5	36.8	41.7	37.4	35.8	39.8	40.9	48.9	39.3	39.2	39.8	38.8	**37.6**
P34. ¿Cuál fue el último nivel de educación que usted aprobó?																				
Primaria	43%	47%	43%	44%	52%	48%	41%	48%	32%	46%	31%	42%	24%	15%	37%	30%	25%	45%	52%	51%
Secundaria	36%	23%	35%	34%	33%	31%	38%	32%	43%	42%	45%	35%	55%	40%	23%	40%	50%	30%	38%	31%
Técnica - Tecnológica	5%	3%	5%	5%	3%	2%	10%	1%	8%	2%	10%	4%	9%	5%	13%	10%	8%	10%	4%	1%
Universitaria	5%	5%	8%	-	5%	1%	3%	-	10%	-	10%	5%	12%	15%	7%	15%	10%	-	3%	1%
Postgrado	1%	-	3%	-	-	1%	1%	-	-	-	-	-	-	15%	7%	5%	2%	-	-	1%
Ninguno	10%	22%	3%	17%	7%	17%	6%	18%	7%	10%	4%	14%	-	10%	13%	-	5%	15%	1%	15%
Se niega a responder	-	-	3%	-	-	-	1%	1%	-	-	-	-	-	-	-	-	-	-	2%	-
	100%	100%	100%	100%	100%	100%	100%	100%	100%	100%	100%	100%	100%	100%	100%	100%	100%	100%	100%	100%
P35. ¿Cuál de las siguientes opciones describe mejor su posición en el hogar?																				
Jefe del hogar (Padre/Madre)	49%	53%	51%	58%	43%	57%	38%	55%	48%	58%	37%	38%	52%	40%	70%	43%	40%	55%	49%	57%
Hijo(a)	19%	15%	19%	18%	23%	16%	18%	17%	30%	10%	28%	21%	12%	30%	10%	10%	25%	20%	21%	16%
Otro familiar	2%	2%	6%	-	2%	4%	2%	2%	-	-	-	1%	3%	5%	-	3%	3%	-	-	3%
Otro NO familiar	1%	-	-	-	-	-	2%	-	-	-	2%	-	3%	10%	-	2%	-	-	1%	-
Ama de Casa	29%	30%	24%	24%	32%	23%	40%	26%	22%	32%	33%	40%	30%	15%	20%	42%	32%	25%	29%	24%
	100%	100%	100%	100%	100%	100%	100%	100%	100%	100%	100%	100%	100%	100%	100%	100%	100%	100%	100%	100%
P36. Cuál de las siguientes opciones describe mejor su ocupación actual:																				
Trabaja exclusivamente	48%	36%	35%	64%	48%	47%	45%	43%	38%	62%	57%	45%	61%	55%	60%	60%	45%	55%	51%	39%
Estudia exclusivamente	4%	7%	8%	7%	4%	-	-	4%	5%	2%	8%	5%	9%	15%	-	3%	13%	-	4%	5%
Trabaja y estudia	4%	-	-	-	5%	-	5%	1%	10%	-	10%	2%	-	15%	-	5%	2%	5%	10%	2%
No trabaja	44%	57%	57%	29%	43%	53%	50%	52%	47%	36%	25%	48%	30%	15%	40%	32%	40%	40%	35%	54%
	100%	100%	100%	100%	100%	100%	100%	100%	100%	100%	100%	100%	100%	100%	100%	100%	100%	100%	100%	100%

PERCEPCION PUBLICA SOBRE EL MANEJO DEL RIESGO EN BOGOTA
FONDO DE DIRECCION DE PREVENCION Y ATENCION DE EMERGENCIAS
F O P A E

	TOTAL	LOCALIDADES															
		01	04	05	06	07	08	09	10	11	12	13	14	17	18	19
BASE = TOTAL ENCUESTADOS	811	50	60	60	30	60	30	30	60	60	60	70	61	30	90	60
COLEGIO																
Colegio La Salle	4%	60%	-	-	-	2%	-	-	-	-	-	-	-	-	-	-
CED usminia	4%	-	-	52%	-	-	-	-	-	-	-	-	-	-	-	-
Liceo Cristiano Golden Rule	4%	-	-	-	-	-	-	-	-	52%	-	-	-	-	-	-
CED Ricaurte	4%	-	-	-	-	-	-	-	-	-	-	1%	49%	-	-	-
CED Venecia	3%	-	-	-	100%	-	-	-	-	-	-	-	-	-	-	-
ITI El Gran Saber	4%	-	-	-	-	50%	-	-	-	-	-	-	-	-	-	-
IED Castilla	4%	-	-	-	-	-	100%	-	-	-	-	-	-	-	-	-
Gimnasio Académico Fontibón	4%	-	-	-	-	-	-	100%	-	-	-	-	-	-	-	-
IED Miguel Antonio Caro	4%	-	-	-	-	-	-	-	50%	-	-	-	-	-	-	-
Cardenal Luque	4%	-	-	-	-	-	-	-	50%	-	-	-	-	-	-	-
CED Atenas	3%	-	50%	-	-	-	-	-	-	-	-	-	-	-	-	-
Liceo Pedagógico	4%	-	-	-	-	-	-	-	-	-	50%	-	-	-	-	-
CED República de Panamá	4%	-	-	-	-	-	-	-	-	-	50%	-	-	-	-	-
Colegio María Auxiliadora	4%	-	-	-	-	-	-	-	-	-	-	42%	2%	-	-	-
CED Rafael Núñez	3%	-	50%	-	-	-	-	-	-	-	-	-	-	-	-	-
Corporación Instituto La Rábida	4%	-	-	-	-	-	-	-	-	-	-	-	49%	-	-	-
Liceo Julio César García	4%	-	-	-	-	-	-	-	-	-	-	-	-	100%	-	-
Colegio Distrital José Martí	4%	-	-	-	-	-	-	-	-	-	-	-	-	-	34%	-
CED Reino de Holanda	4%	-	-	-	-	-	-	-	-	-	-	-	-	-	33%	-
Cooperativo Magisterio de Cundinamarca	4%	-	-	-	-	-	-	-	-	-	-	-	-	-	33%	-
CED Miguel de Cervantes Saavedra	4%	-	-	-	-	-	-	-	-	-	-	-	-	-	-	50%
Cooperativo Monseñor Ismael Perdomo	4%	-	-	-	-	-	-	-	-	-	-	-	-	-	-	50%
CED Pablo de Tarso	3%	-	-	-	-	48%	-	-	-	-	-	-	-	-	-	-
Colegio Santa Librada	3%	-	-	48%	-	-	-	-	-	-	-	-	-	-	-	-
CED Tuna Alta	3%	-	-	-	-	-	-	-	-	48%	-	-	-	-	-	-
IED Manuela Beltrán	3%	-	-	-	-	-	-	-	-	-	-	41%	-	-	-	-
IED Usaquén	2%	40%	-	-	-	-	-	-	-	-	-	-	-	-	-	-
Colegio Parroquial Fundación San Mateo	1%	-	-	-	-	-	-	-	-	-	-	16%	-	-	-	-
	100%	100%	100%	100%	100%	100%	100%	100%	100%	100%	100%	100%	100%	100%	100%	100%

PERCEPCION PUBLICA SOBRE EL MANEJO DEL RIESGO EN BOGOTA
FONDO DE DIRECCION DE PREVENCION Y ATENCION DE EMERGENCIAS
F O P A E

	TOTAL	LOCALIDADES														
		01	04	05	06	07	08	09	10	11	12	13	14	17	18	19
BASE = TOTAL ENCUESTADOS	811	50	60	60	30	60	30	30	60	60	60	70	61	30	90	60
ESTRATO																
1	8%	-	17%	42%	-	12%	-	3%	-	5%	-	3%	1%	4%	8%	15%
2	44%	12%	70%	58%	60%	80%	17%	20%	37%	55%	27%	6%	20%	23%	58%	80%
3	38%	30%	13%	-	40%	8%	73%	60%	53%	40%	65%	59%	69%	70%	32%	5%
4	9%	40%	-	-	-	-	10%	17%	8%	-	7%	31%	10%	3%	2%	-
5	1%	12%	-	-	-	-	-	-	2%	-	1%	1%	-	-	-	-
6	-	6%	-	-	-	-	-	-	-	-	-	-	-	-	-	-
	100%	100%	100%	100%	100%	100%	100%	100%	100%	100%	100%	100%	100%	100%	100%	100%
LOCALIDAD																
[01] Usaquén	6%	100%	-	-	-	-	-	-	-	-	-	-	-	-	-	-
[04] San Cristóbal	8%	-	100%	-	-	-	-	-	-	-	-	-	-	-	-	-
[05] Usme	7%	-	-	100%	-	-	-	-	-	-	-	-	-	-	-	-
[06] Tunjuelito	4%	-	-	-	100%	-	-	-	-	-	-	-	-	-	-	-
[07] Bosa	7%	-	-	-	-	100%	-	-	-	-	-	-	-	-	-	-
[08] Kennedy	4%	-	-	-	-	-	100%	-	-	-	-	-	-	-	-	-
[09] Fontibón	4%	-	-	-	-	-	-	100%	-	-	-	-	-	-	-	-
[10] Engativá	7%	-	-	-	-	-	-	-	100%	-	-	-	-	-	-	-
[11] Suba	7%	-	-	-	-	-	-	-	-	100%	-	-	-	-	-	-
[12] Barrios Unidos	7%	-	-	-	-	-	-	-	-	-	100%	-	-	-	-	-
[13] Teusaquillo	9%	-	-	-	-	-	-	-	-	-	-	100%	-	-	-	-
[14] Los Mártires	8%	-	-	-	-	-	-	-	-	-	-	-	100%	-	-	-
[17] La Candelaria	4%	-	-	-	-	-	-	-	-	-	-	-	-	100%	-	-
[18] Rafael Uribe	11%	-	-	-	-	-	-	-	-	-	-	-	-	-	100%	-
[19] Ciudad Bolívar	7%	-	-	-	-	-	-	-	-	-	-	-	-	-	-	100%
	100%	100%	100%	100%	100%	100%	100%	100%	100%	100%	100%	100%	100%	100%	100%	100%

PERCEPCION PUBLICA SOBRE EL MANEJO DEL RIESGO EN BOGOTA
FONDO DE DIRECCION DE PREVENCION Y ATENCION DE EMERGENCIAS
F O P A E

DEMOGRAFICAS

	TOTAL	LOCALIDADES														
		01	04	05	06	07	08	09	10	11	12	13	14	17	18	19
BASE = TOTAL ENCUESTADOS	811	50	60	60	30	60	30	30	60	60	60	70	61	30	90	60
D1. Sexo:																
Masculino	44%	48%	58%	47%	30%	45%	47%	47%	20%	50%	55%	16%	52%	67%	44%	43%
Femenino	56%	52%	42%	53%	70%	55%	53%	53%	80%	50%	45%	84%	48%	33%	56%	57%
	100%	100%	100%	100%	100%	100%	100%	100%	100%	100%	100%	100%	100%	100%	100%	100%
D2. ¿Podrías decirme cuantos años tienes?																
PROMEDIO EN AÑOS	13.9	12.9	13.9	13.8	13.6	14.0	14.0	13.4	13.4	13.6	14.4	14.4	14.1	14.5	14.6	13.9
D3. ¿En que nivel de estudios te encuentras?																
Quinto de Primaria	8%	40%	10%	-	17%	15%	-	16%	15%	10%	-	-	-	-	4%	3%
Primero de bachillerato - Sexto	16%	10%	18%	20%	17%	15%	16%	16%	14%	20%	20%	15%	18%	16%	15%	16%
Segundo de bachillerato - Séptimo	17%	10%	18%	22%	13%	15%	16%	17%	13%	20%	18%	19%	18%	16%	15%	17%
Tercero de bachillerato - Octavo	18%	10%	18%	22%	13%	15%	17%	17%	17%	20%	18%	24%	20%	17%	16%	17%
Cuarto de bachillerato - Noveno	16%	10%	18%	20%	13%	14%	17%	17%	13%	20%	17%	14%	18%	17%	16%	17%
Quinto de bachillerato - Décimo	14%	10%	9%	8%	17%	13%	17%	17%	13%	10%	15%	14%	18%	17%	17%	15%
Sexto de Bachillerato - Once	11%	10%	9%	8%	10%	13%	17%	-	15%	-	12%	14%	8%	17%	17%	15%
	100%	100%	100%	100%	100%	100%	100%	100%	100%	100%	100%	100%	100%	100%	100%	100%
D4. Cuál de las siguientes opciones describe mejor tu ocupación actual:																
Estudias únicamente	93%	100%	88%	95%	97%	93%	87%	97%	95%	98%	92%	96%	98%	93%	86%	90%
Trabajas y estudias	7%	-	12%	5%	3%	7%	13%	3%	5%	2%	8%	4%	2%	7%	14%	10%
	100%	100%	100%	100%	100%	100%	100%	100%	100%	100%	100%	100%	100%	100%	100%	100%

PERCEPCION PUBLICA SOBRE EL MANEJO DEL RIESGO EN BOGOTA
FONDO DE DIRECCION DE PREVENCION Y ATENCION DE EMERGENCIAS
F O P A E

I. RIESGO EN EL ENTORNO - VIVIENDA Y PLANTEL EDUCATIVO
Percepción de exposición al riesgo

	TOTAL	LOCALIDADES														
		01	04	05	06	07	08	09	10	11	12	13	14	17	18	19
BASE = TOTAL ENCUESTADOS	811	50	60	60	30	60	30	30	60	60	60	70	61	30	90	60
P1. Cuando te hablamos de una amenaza, estamos hablando de algo que pueda pasar y ponga en peligro tu vida y la de las personas que viven contigo ¿A qué amenazas te sientes expuesto en tu hogar?																
Terremotos	46%	52%	35%	47%	33%	47%	23%	53%	60%	48%	42%	56%	61%	40%	36%	50%
Incendios	33%	18%	32%	38%	30%	37%	17%	40%	53%	42%	28%	40%	31%	33%	22%	23%
Inundaciones	14%	10%	8%	18%	33%	23%	13%	23%	17%	18%	12%	6%	15%	10%	6%	18%
Deslizamientos/derrumbes	12%	4%	15%	8%	3%	7%	3%	-	8%	20%	17%	4%	5%	30%	22%	27%
Temblores	4%	-	-	2%	-	7%	3%	3%	5%	3%	17%	1%	2%	7%	4%	3%
Fugas de gas	4%	4%	3%	-	3%	2%	-	-	10%	8%	2%	6%	3%	-	4%	5%
Incendios forestales	1%	-	2%	2%	-	2%	3%	-	-	-	-	-	-	10%	2%	-
Tormentas/vendavales/ventarrones	1%	-	-	3%	-	-	-	3%	2%	-	-	-	7%	-	1%	-
Explosiones	1%	-	-	2%	3%	-	-	-	-	-	-	-	7%	-	-	-
Riesgos no naturales(robo/secuestro/extorsión)	*	-	-	-	-	2%	-	-	-	-	-	-	-	-	-	-
Ningún riesgo	25%	36%	32%	23%	27%	18%	43%	20%	15%	25%	25%	26%	20%	13%	33%	20%
No responde	1%	2%	-	-	3%	2%	-	-	3%	-	5%	1%	3%	-	-	-
P2. Te voy a leer una lista de amenazas. Por favor dime a cuales de las siguientes amenazas crees que estás expuesto en tu hogar.																
Terremotos	60%	66%	30%	63%	40%	47%	43%	53%	75%	63%	70%	71%	70%	73%	58%	62%
Fugas de Gas	59%	50%	52%	57%	50%	60%	67%	63%	73%	53%	65%	50%	70%	63%	56%	63%
Incendios de Casas o Edificios	58%	54%	27%	62%	57%	45%	60%	70%	78%	53%	75%	54%	64%	73%	59%	57%
Inundaciones	26%	24%	8%	28%	50%	28%	30%	30%	33%	32%	28%	17%	25%	30%	23%	25%
Deslizamientos	19%	14%	20%	22%	13%	8%	7%	-	17%	25%	23%	9%	15%	27%	33%	35%
Incendios Forestales (en los bosques)	19%	12%	18%	25%	10%	12%	23%	17%	15%	43%	15%	9%	18%	37%	22%	12%
Inadecuado manejo de materiales químicos	11%	2%	3%	7%	7%	7%	20%	10%	18%	12%	17%	9%	13%	10%	10%	18%
Otro	*	4%	-	-	-	-	-	-	2%	-	-	1%	-	-	-	-
Ninguno	9%	8%	12%	12%	10%	5%	10%	3%	3%	5%	8%	9%	7%	3%	21%	7%
No Sabe	*	-	-	-	-	-	-	-	-	-	-	-	2%	-	-	-
P2a. ¿Y A cuál de las siguientes amenazas crees que estás expuesto en tu escuela /colegio?																
Terremotos	64%	76%	37%	62%	40%	50%	47%	50%	87%	68%	72%	73%	72%	87%	63%	65%
Incendios de Casas o Edificios	54%	44%	27%	58%	50%	38%	60%	57%	68%	52%	65%	49%	72%	73%	54%	55%
Inadecuado manejo de materiales químicos	43%	32%	22%	38%	43%	42%	47%	40%	82%	37%	50%	16%	49%	50%	54%	47%
Fugas de Gas	38%	24%	12%	47%	40%	35%	27%	50%	65%	45%	42%	30%	41%	50%	36%	30%
Inundaciones	26%	34%	7%	25%	30%	17%	10%	10%	43%	43%	27%	10%	18%	60%	37%	25%
Deslizamientos	20%	28%	10%	18%	10%	7%	7%	-	17%	42%	18%	16%	8%	60%	31%	28%
Incendios Forestales (en los bosques)	17%	26%	12%	8%	13%	3%	3%	10%	27%	47%	22%	4%	11%	23%	27%	5%
Otro	*	-	-	-	-	-	-	-	-	-	-	-	2%	-	1%	2%
Ninguno	8%	10%	10%	12%	13%	5%	17%	13%	-	5%	10%	10%	7%	3%	6%	12%
No Sabe	1%	-	3%	-	-	2%	-	-	-	-	-	3%	3%	-	1%	2%

PERCEPCION PUBLICA SOBRE EL MANEJO DEL RIESGO EN BOGOTA
FONDO DE DIRECCION DE PREVENCION Y ATENCION DE EMERGENCIAS
F O P A E

I. RIESGO EN EL ENTORNO - VIVIENDA Y PLANTEL EDUCATIVO
Quién debe tomar medidas de prevención

	TOTAL	LOCALIDADES														
		01	04	05	06	07	08	09	10	11	12	13	14	17	18	19
BASE = TOTAL ENCUESTADOS	811	50	60	60	30	60	30	30	60	60	60	70	61	30	90	60
P3. ¿Quien o quienes crees tu que deben prevenir y atender a las personas cuando ocurre una de las amenazas que te mencionamos anteriormente?																
Dirección de Prevención y Atención de Emergencias	82%	96%	60%	73%	90%	68%	70%	87%	98%	92%	98%	69%	89%	73%	83%	82%
Los Bomberos	79%	86%	52%	73%	90%	72%	73%	77%	98%	90%	98%	70%	85%	67%	78%	77%
La Cruz Roja	76%	72%	47%	72%	93%	63%	70%	80%	95%	88%	97%	66%	92%	63%	69%	73%
Tu Mismo	54%	56%	17%	58%	53%	25%	23%	50%	90%	77%	92%	53%	66%	3%	48%	60%
Tus papás / familiares	49%	54%	15%	50%	63%	22%	17%	47%	85%	72%	83%	44%	57%	10%	44%	50%
La Policía	45%	48%	30%	52%	60%	35%	17%	37%	77%	67%	68%	34%	46%	17%	36%	40%
La Alcaldía Mayor (Alcalde de Bogotá)	41%	44%	15%	30%	70%	12%	20%	23%	57%	45%	78%	46%	52%	23%	46%	40%
Los vecinos / el barrio	39%	36%	28%	43%	43%	20%	13%	37%	58%	62%	60%	36%	48%	10%	34%	37%
El Gobierno Nacional (Presidente de Colombia)	37%	50%	13%	35%	57%	10%	33%	20%	47%	47%	72%	33%	39%	17%	46%	28%
El Colegio	*	2%	-	-	3%	-	-	-	-	-	-	-	-	-	-	-

PERCEPCION PUBLICA SOBRE EL MANEJO DEL RIESGO EN BOGOTA
FONDO DE DIRECCION DE PREVENCION Y ATENCION DE EMERGENCIAS
F O P A E

II. ACCIÓN INSTITUCIONAL EN EL MANEJO DEL RIESGO - VIVIENDA Y LUGAR DE TRABAJO
Percepción si las Políticas y programas del Distrito son apropiados

	TOTAL	LOCALIDADES														
		01	04	05	06	07	08	09	10	11	12	13	14	17	18	19
BASE = TOTAL ENCUESTADOS	811	50	60	60	30	60	30	30	60	60	60	70	61	30	90	60
P4. ¿Has visto que se haga algo en tu barrio o colegio para protegerte de las amenazas que te acabo de mencionar?																
SI	64%	86%	60%	53%	37%	72%	80%	53%	72%	80%	57%	76%	59%	33%	52%	70%
NO	36%	14%	40%	47%	63%	28%	20%	47%	28%	20%	43%	24%	41%	67%	48%	30%
	100%	100%	100%	100%	100%	100%	100%	100%	100%	100%	100%	100%	100%	100%	100%	100%
BASE = ENCUESTADOS QUE HAN VISTO QUE SE HAGA ALGO PARA PROTEGERSEN DE AMENAZAS	518	43	36	32	11	43	24	16	43	48	34	53	36	10	47	42
P4a. ¿Y que has visto que se haya hecho en algo en tu barrio o colegio para protegerte de estas amenazas?																
Simulacros	68%	65%	31%	75%	36%	72%	54%	94%	63%	65%	82%	79%	72%	30%	70%	81%
Charlas/conferencias/talleres	38%	23%	56%	25%	45%	33%	21%	25%	67%	44%	26%	26%	47%	60%	40%	38%
Comités/brigadas (Prevención/vigilancia)	11%	5%	28%	9%	-	2%	8%	-	16%	19%	15%	8%	3%	20%	15%	10%
Campañas	8%	21%	6%	6%	18%	9%	8%	-	-	2%	3%	19%	6%	10%	9%	-
Reforzado instalaciones/columnas/cimientos	2%	23%	3%	-	-	2%	-	-	-	-	-	-	-	-	-	-
Mapa de ruta de evacuación	2%	5%	-	-	-	-	4%	-	9%	-	-	6%	-	-	-	-
Instalación de alarmas	2%	14%	-	-	-	-	-	6%	-	2%	-	2%	-	-	-	-
Muro de contención	2%	-	-	3%	9%	-	-	-	-	8%	-	2%	-	-	-	2%
Carteleras	1%	2%	-	-	-	-	4%	-	2%	-	-	-	-	-	-	-
Circulares	*	-	-	-	-	-	4%	-	2%	-	-	-	-	-	-	-
Colocar cilindros en lugares seguros/fuera del alcance de las llamas	*	-	-	-	-	-	8%	-	-	-	-	-	-	-	-	-
Nada	*	-	-	-	9%	-	-	-	-	-	-	-	-	-	-	-
No sabe/no responde	*	2%	-	-	-	-	-	-	-	-	-	-	-	-	-	2%

PERCEPCION PUBLICA SOBRE EL MANEJO DEL RIESGO EN BOGOTA
FONDO DE DIRECCION DE PREVENCION Y ATENCION DE EMERGENCIAS
F O P A E

III. PARTICIPACIÓN CIUDADANA EN LA GESTIÓN DEL RIESGO
Percepción sobre el origen de las amenazas

	TOTAL	LOCALIDADES														
		01	04	05	06	07	08	09	10	11	12	13	14	17	18	19
BASE = TOTAL ENCUESTADOS	811	50	60	60	30	60	30	30	60	60	60	70	61	30	90	60

P8. Para cada una de las siguientes amenazas te vamos a leer algunas razones por las cuales estas amenazas pueden pasar. Por favor dinos si estás de acuerdo o no con cada razón. Empecemos con un terremoto. ¿Crees que un terremoto puede pasar por....?

TERREMOTOS

Movimiento de placas tectónicas	73%	70%	60%	63%	47%	58%	73%	77%	83%	83%	85%	91%	77%	80%	66%	80%
Causas naturales	68%	64%	42%	60%	67%	50%	43%	50%	98%	73%	93%	59%	70%	93%	72%	70%
Erupción de volcanes	43%	52%	15%	52%	53%	30%	17%	20%	55%	45%	67%	40%	48%	57%	40%	40%
Cambios bruscos de temperatura	30%	38%	15%	32%	43%	23%	10%	17%	32%	37%	40%	20%	46%	10%	46%	20%
Liberación brusca de energía	27%	20%	10%	20%	47%	20%	7%	7%	48%	35%	48%	19%	38%	33%	23%	22%
Extracción de petróleo	19%	24%	3%	15%	40%	5%	7%	3%	38%	33%	30%	6%	23%	30%	17%	15%
Razones religiosas	4%	2%	2%	7%	7%	7%	-	-	2%	5%	12%	-	2%	3%	6%	8%
Cambios de luna	4%	8%	-	5%	7%	3%	3%	-	7%	5%	10%	3%	-	-	2%	2%
Ninguno	1%	-	-	-	3%	-	-	-	-	2%	-	-	2%	-	2%	-
No Sabe	*	-	-	-	-	-	3%	-	-	-	-	-	-	-	-	-

INUNDACIONES

Aumento de lluvias	86%	92%	62%	78%	97%	73%	57%	73%	93%	93%	95%	86%	95%	97%	93%	90%
Falta de alcantarillado	70%	70%	50%	65%	77%	63%	40%	50%	90%	75%	83%	56%	79%	97%	78%	67%
Mucha basura cerca de los ríos	50%	34%	23%	47%	73%	32%	33%	20%	70%	58%	80%	30%	49%	70%	64%	52%
Razones naturales	49%	48%	12%	40%	43%	23%	20%	33%	92%	60%	80%	41%	52%	93%	54%	42%
Deterioro de cuencas de ríos y quebradas	45%	44%	17%	27%	60%	20%	23%	37%	68%	53%	70%	37%	54%	80%	48%	42%
Construcciones cerca de ríos y quebradas	43%	40%	10%	42%	40%	37%	17%	23%	77%	63%	60%	27%	49%	53%	53%	30%
Descuido de las personas	40%	40%	10%	33%	53%	15%	13%	17%	65%	50%	77%	23%	46%	63%	56%	25%
Cambios de temperatura	24%	26%	3%	22%	33%	12%	7%	7%	42%	23%	48%	20%	26%	40%	28%	18%
Cambios de luna	4%	10%	-	3%	3%	-	-	-	8%	3%	8%	-	2%	17%	2%	7%
Ninguno	*	-	-	2%	-	-	-	-	-	-	-	-	2%	-	-	-
No Sabe	*	-	-	-	-	-	3%	-	-	-	-	1%	-	-	-	-

PERCEPCION PUBLICA SOBRE EL MANEJO DEL RIESGO EN BOGOTA
FONDO DE DIRECCION DE PREVENCION Y ATENCION DE EMERGENCIAS
F O P A E

III. PARTICIPACIÓN CIUDADANA EN LA GESTIÓN DEL RIESGO
Percepción sobre el origen de las amenazas

	TOTAL	LOCALIDADES														
		01	04	05	06	07	08	09	10	11	12	13	14	17	18	19
BASE = TOTAL ENCUESTADOS	811	50	60	60	30	60	30	30	60	60	60	70	61	30	90	60
P8. Para cada una de las siguientes amenazas te vamos a leer algunas razones por las cuales estas amenazas pueden pasar. Por favor dinos si estás de acuerdo o no con cada razón. Empecemos con un terremoto. ¿Crees que un terremoto puede pasar por....?																
DESLIZAMIENTOS																
Aguaceros fuertes	73%	66%	53%	77%	90%	60%	47%	57%	90%	73%	95%	56%	80%	97%	82%	68%
Viviendas en las laderas	63%	64%	32%	53%	63%	40%	40%	57%	88%	85%	82%	49%	74%	73%	68%	67%
Grietas en el terreno	58%	54%	27%	55%	43%	33%	37%	53%	83%	73%	80%	57%	54%	83%	66%	65%
Fallas en la construcción de viviendas	57%	64%	20%	58%	60%	37%	37%	20%	82%	65%	78%	57%	61%	80%	62%	60%
Cuestiones de la naturaleza	54%	54%	20%	43%	70%	33%	23%	37%	88%	55%	83%	43%	64%	97%	63%	40%
Descuido de las personas	42%	42%	8%	35%	53%	20%	13%	20%	72%	57%	77%	23%	49%	77%	52%	32%
Descuido de las autoridades	31%	28%	10%	28%	37%	12%	20%	13%	58%	43%	53%	16%	33%	53%	32%	33%
Razones religiosas	3%	2%	-	3%	-	2%	-	-	8%	3%	7%	-	3%	-	2%	3%
Ninguno	1%	2%	-	-	-	2%	-	3%	-	-	-	-	3%	-	1%	-
No Sabe	*	-	2%	-	-	-	-	-	-	-	-	-	-	-	-	2%
INCENDIOS																
Descuido de las personas	82%	76%	57%	80%	90%	68%	77%	80%	98%	83%	98%	73%	87%	97%	89%	80%
Instalaciones eléctricas defectuosas	74%	70%	40%	67%	73%	57%	40%	60%	93%	90%	95%	74%	92%	90%	84%	63%
Manejo de pólvora	74%	76%	47%	73%	90%	47%	50%	47%	97%	90%	95%	59%	85%	93%	87%	63%
Velas encendidas	72%	64%	33%	67%	80%	47%	37%	40%	93%	95%	100%	60%	87%	93%	89%	72%
Personas que empiezan el incendio a propósito	66%	70%	27%	57%	87%	43%	17%	37%	93%	88%	92%	46%	84%	93%	81%	55%
Calor extremo	47%	62%	20%	47%	60%	18%	23%	40%	75%	57%	65%	27%	51%	93%	48%	43%
Razones naturales	41%	36%	3%	27%	53%	18%	13%	33%	75%	48%	75%	27%	51%	93%	46%	32%
Cambios de temperatura	35%	38%	12%	23%	47%	22%	10%	23%	57%	40%	47%	24%	46%	67%	43%	28%
Razones religiosas	2%	-	-	2%	3%	5%	-	-	3%	-	3%	1%	5%	3%	1%	3%

PERCEPCION PUBLICA SOBRE EL MANEJO DEL RIESGO EN BOGOTA
FONDO DE DIRECCION DE PREVENCION Y ATENCION DE EMERGENCIAS
F O P A E

Percepción sobre la responsabilidad en la gestión del riesgo

	TOTAL	LOCALIDADES														
		01	04	05	06	07	08	09	10	11	12	13	14	17	18	19
BASE = TOTAL ENCUESTADOS	811	50	60	60	30	60	30	30	60	60	60	70	61	30	90	60
P9. ¿Has participado en actividades relacionadas con preparativos para atender emergencias o desastres, como por ejemplo brigadas, comités de prevención, simulacros, etc.?																
SI	64%	82%	63%	63%	33%	78%	73%	73%	53%	73%	52%	67%	62%	57%	52%	68%
NO	36%	18%	37%	37%	67%	22%	27%	27%	47%	27%	48%	33%	38%	43%	48%	32%
	100%	100%	100%	100%	100%	100%	100%	100%	100%	100%	100%	100%	100%	100%	100%	100%
P10. ¿Te gustaría participar en actividades relacionadas con preparativos para emergencias y formar parte de Brigadas, Comités, Simulacros etc.?																
SI	85%	68%	90%	90%	80%	90%	87%	87%	85%	92%	92%	81%	87%	80%	83%	80%
NO	15%	32%	10%	10%	20%	10%	13%	13%	15%	8%	8%	19%	13%	20%	17%	20%
	100%	100%	100%	100%	100%	100%	100%	100%	100%	100%	100%	100%	100%	100%	100%	100%

PERCEPCION PUBLICA SOBRE EL MANEJO DEL RIESGO EN BOGOTA
FONDO DE DIRECCION DE PREVENCION Y ATENCION DE EMERGENCIAS
F O P A E

IV. TEMAS DE EDUCACIÓN Y DIVULGACIÓN

	TOTAL	LOCALIDADES														
		01	04	05	06	07	08	09	10	11	12	13	14	17	18	19
BASE = TOTAL ENCUESTADOS	811	50	60	60	30	60	30	30	60	60	60	70	61	30	90	60
P12. ¿En tu escuela / colegio existe el plan escolar de emergencias o plan escolar de gestión del riesgo?																
SI	60%	86%	55%	55%	36%	77%	27%	30%	70%	90%	67%	70%	39%	3%	52%	78%
NO	19%	2%	17%	25%	37%	6%	33%	17%	13%	7%	23%	20%	23%	67%	23%	9%
NO INFORMA	21%	12%	28%	20%	27%	17%	40%	53%	17%	3%	10%	10%	38%	30%	25%	13%
	100%	100%	100%	100%	100%	100%	100%	100%	100%	100%	100%	100%	100%	100%	100%	100%
P14. ¿Alguna vez has sido parte de un simulacro de evacuación en el plantel educativo donde tú estudias?																
SI	69%	94%	67%	60%	33%	95%	77%	53%	65%	78%	57%	74%	75%	17%	69%	78%
NO	31%	6%	32%	40%	67%	5%	23%	47%	35%	22%	43%	26%	25%	83%	31%	20%
NO INFORMA	-	-	1%	-	-	-	-	-	-	-	-	-	-	-	-	2%
	100%	100%	100%	100%	100%	100%	100%	100%	100%	100%	100%	100%	100%	100%	100%	100%
P16. ¿Sabes donde consultar los números telefónicos de emergencias? (bomberos, policía, ambulancias)																
SI	71%	82%	63%	47%	63%	68%	77%	73%	82%	78%	80%	79%	59%	80%	74%	58%
NO	29%	18%	37%	53%	37%	32%	23%	27%	18%	22%	20%	21%	41%	20%	26%	42%
	100%	100%	100%	100%	100%	100%	100%	100%	100%	100%	100%	100%	100%	100%	100%	100%

PERCEPCION PUBLICA SOBRE EL MANEJO DEL RIESGO EN BOGOTA
FONDO DE DIRECCION DE PREVENCION Y ATENCION DE EMERGENCIAS
F O P A E

IV. TEMAS DE EDUCACIÓN Y DIVULGACIÓN

	TOTAL	LOCALIDADES														
		01	04	05	06	07	08	09	10	11	12	13	14	17	18	19
BASE = ENCUESTADOS QUE SABEN DONDE CONSULTAR NUMEROS TELEFONICOS DE EMERGENCIAS	573	41	38	28	19	41	23	22	49	47	48	55	36	24	67	35
P16a. ¿En donde consultas estos números telefónicos?																
Directorio Telefónico	62%	44%	66%	75%	58%	44%	61%	50%	63%	70%	58%	69%	67%	46%	63%	80%
Celular	33%	32%	21%	18%	32%	22%	30%	41%	39%	19%	35%	47%	36%	63%	31%	31%
Al 113	15%	15%	8%	7%	16%	10%	22%	23%	29%	2%	19%	16%	17%	29%	12%	14%
Carteleras	14%	12%	5%	7%	11%	2%	4%	-	33%	28%	40%	5%	14%	4%	15%	-
Agendas	11%	12%	11%	7%	42%	2%	17%	-	6%	19%	10%	9%	17%	4%	3%	17%
Teléfonos Públicos	10%	24%	18%	4%	-	2%	-	14%	6%	2%	6%	16%	17%	29%	3%	6%
En la administración del Colegio/Coordinación/Secretaría	8%	12%	3%	7%	-	5%	-	14%	6%	9%	2%	9%	3%	-	24%	6%
Al 112	7%	2%	8%	11%	-	29%	-	23%	6%	2%	6%	4%	14%	-	1%	9%
Policía	5%	2%	11%	11%	-	12%	-	5%	2%	6%	4%	-	6%	4%	6%	-
Bomberos	3%	-	5%	11%	-	5%	-	23%	4%	-	4%	-	-	-	1%	3%
Amigos/familiares/vecinos/un adulto	1%	2%	3%	4%	-	-	-	-	-	4%	-	2%	3%	-	-	3%
Padres	1%	2%	3%	11%	-	-	-	-	-	2%	-	-	-	-	-	-
Al 125	1%	-	-	4%	-	-	-	-	-	2%	-	4%	-	-	-	3%
Otro	*	-	-	-	-	5%	-	-	-	-	-	-	-	-	-	-
BASE = TOTAL ENCUESTADOS	811	50	60	60	30	60	30	30	60	60	60	70	61	30	90	60
P17a. ¿Cuáles crees que son los lugares más seguros de tu casa/colegio a donde puedes ir en caso de una emergencia? (Terremoto, incendio, deslizamiento, inundación)																
CASA																
Debajo del marco de una puerta	19%	24%	13%	23%	3%	17%	43%	17%	12%	7%	5%	33%	20%	70%	20%	10%
Cuarto	18%	18%	13%	17%	10%	13%	17%	13%	27%	20%	23%	17%	20%	-	17%	30%
Patio/Jardín	17%	24%	18%	17%	10%	10%	10%	13%	20%	18%	22%	21%	8%	3%	18%	20%
Debajo de las mesas	14%	14%	22%	15%	10%	15%	10%	17%	12%	23%	2%	17%	20%	10%	8%	8%
Sala	9%	8%	3%	8%	7%	7%	3%	3%	13%	10%	12%	16%	11%	-	4%	20%
Debajo de las camas	8%	6%	13%	7%	3%	10%	3%	17%	5%	8%	-	10%	8%	-	11%	7%
Terraza	7%	2%	12%	8%	13%	12%	3%	7%	15%	-	12%	6%	5%	7%	3%	8%
Baño	7%	2%	-	10%	23%	8%	3%	7%	13%	8%	-	4%	11%	-	4%	7%
Zonas abierta/Verdes/parque/canchas deportivas/calle	3%	6%	13%	7%	-	-	7%	7%	3%	5%	-	1%	-	-	-	2%
Altillo/pisos altos	3%	2%	2%	3%	10%	3%	-	-	-	10%	2%	1%	2%	3%	2%	5%
Cocina	3%	8%	3%	-	3%	2%	-	-	3%	5%	3%	1%	3%	-	3%	3%
Sótano del edificio	3%	10%	12%	2%	-	3%	-	-	-	2%	-	1%	5%	-	1%	-
Primer Piso	3%	2%	-	3%	13%	3%	-	3%	-	12%	5%	1%	-	-	-	-
Garaje/parqueadero	3%	2%	-	-	3%	-	3%	7%	5%	-	10%	3%	5%	3%	1%	-
Comedor	2%	2%	-	-	3%	-	-	-	7%	3%	10%	1%	2%	-	-	3%
Debajo de las vigas/Donde hayan vigas	2%	2%	7%	2%	-	-	-	-	-	-	-	1%	-	10%	6%	3%
Pasillos/corredores	1%	-	-	3%	3%	2%	-	-	-	-	-	1%	5%	3%	1%	-
Puerta de salida	1%	2%	-	2%	-	-	-	-	3%	-	-	3%	2%	-	-	-
Debajo de la escalera	1%	2%	3%	-	-	-	3%	-	-	-	-	3%	-	-	-	-
Escaleras	*	-	-	-	-	-	-	-	2%	-	-	-	-	-	-	-
Ninguno	8%	4%	3%	3%	3%	10%	7%	7%	8%	7%	12%	6%	16%	-	18%	8%
No sabe	10%	10%	15%	17%	23%	12%	3%	23%	8%	10%	12%	1%	10%	3%	2%	8%

PERCEPCION PUBLICA SOBRE EL MANEJO DEL RIESGO EN BOGOTA
FONDO DE DIRECCION DE PREVENCION Y ATENCION DE EMERGENCIAS
F O P A E

IV. TEMAS DE EDUCACIÓN Y DIVULGACIÓN

	TOTAL	LOCALIDADES														
		01	04	05	06	07	08	09	10	11	12	13	14	17	18	19
BASE = TOTAL ENCUESTADOS	811	50	60	60	30	60	30	30	60	60	60	70	61	30	90	60
P17a. ¿Cuáles crees que son los lugares más seguros de tu casa/colegio a donde puedes ir en caso de una emergencia? (Terremoto, incendio, deslizamiento, inundación)																
COLEGIO																
Patio/Jardín	52%	16%	65%	38%	40%	42%	33%	60%	65%	20%	72%	74%	30%	60%	63%	75%
Zonas abierta/Verdes/parque/canchas deportivas/calle	14%	80%	18%	12%	10%	3%	7%	23%	27%	12%	5%	3%	7%	7%	3%	8%
Salones	11%	4%	10%	15%	17%	8%	10%	17%	17%	13%	23%	4%	20%	-	8%	7%
Debajo del marco de una puerta	7%	-	3%	17%	-	5%	23%	7%	3%	5%	3%	10%	11%	13%	7%	5%
Debajo de los pupitres	7%	-	8%	3%	3%	15%	10%	10%	3%	10%	-	14%	8%	3%	6%	5%
Baño	4%	2%	5%	2%	3%	10%	-	-	3%	10%	2%	-	10%	-	4%	2%
Debajo de las mesas	3%	-	8%	8%	3%	7%	3%	-	2%	5%	2%	3%	-	-	1%	-
Teatro	3%	-	-	15%	3%	-	13%	3%	-	-	2%	3%	-	-	4%	2%
Altillo/pisos altos	3%	-	2%	5%	7%	5%	-	-	-	12%	5%	-	5%	-	-	-
Primer Piso	2%	-	2%	7%	-	2%	-	-	2%	13%	2%	1%	-	-	1%	-
Debajo de las vigas/Donde hayan vigas	2%	-	2%	3%	-	-	7%	-	-	-	-	6%	3%	10%	1%	5%
Pasillos/corredores	1%	-	-	2%	-	2%	-	3%	2%	2%	-	3%	2%	-	-	-
Puerta de salida	1%	-	-	3%	3%	-	-	-	-	-	2%	-	3%	-	-	2%
Comedor	1%	-	-	-	3%	-	-	-	-	8%	-	-	-	-	-	-
Cafetería	*	-	-	2%	-	3%	-	-	-	-	-	1%	-	-	-	-
Sótano del edificio	*	-	-	2%	-	2%	-	-	-	-	-	-	-	-	-	-
Laboratorios	*	-	2%	-	3%	-	-	-	-	-	-	-	-	-	-	-
Terraza	*	-	-	2%	-	2%	-	-	-	-	-	-	-	-	-	-
Garaje/parqueadero	*	-	-	-	-	-	-	-	-	-	-	-	-	-	1%	-
Debajo de la escalera	*	-	-	2%	-	-	-	-	-	-	-	-	-	-	-	-
Otro	*	-	2%	-	-	-	-	-	-	-	-	-	-	-	-	-
Ninguno	4%	2%	2%	-	3%	7%	3%	-	2%	5%	2%	6%	15%	3%	9%	-
No sabe	6%	8%	2%	7%	10%	10%	7%	10%	2%	10%	5%	3%	8%	13%	3%	5%

PERCEPCION PUBLICA SOBRE EL MANEJO DEL RIESGO EN BOGOTA
FONDO DE DIRECCION DE PREVENCION Y ATENCION DE EMERGENCIAS
F O P A E

IV. TEMAS DE EDUCACIÓN Y DIVULGACIÓN

	TOTAL	LOCALIDADES														
		01	04	05	06	07	08	09	10	11	12	13	14	17	18	19
BASE = TOTAL ENCUESTADOS	811	50	60	60	30	60	30	30	60	60	60	70	61	30	90	60
P18a. ¿Cuáles crees que son los lugares más peligrosos de tu casa/colegio a donde NO DEBES ir en caso de un terremoto?																
CASA																
Cocina	39%	44%	30%	35%	37%	37%	30%	43%	70%	52%	42%	44%	51%	20%	21%	32%
Cuarto	26%	32%	33%	38%	27%	17%	17%	20%	43%	22%	32%	17%	28%	23%	24%	13%
Baño	16%	10%	10%	22%	13%	10%	17%	23%	30%	18%	17%	16%	20%	17%	8%	17%
Sala	13%	6%	2%	12%	-	8%	23%	17%	22%	18%	13%	14%	10%	23%	8%	20%
Terraza	11%	2%	13%	13%	23%	17%	7%	10%	10%	13%	15%	3%	8%	3%	16%	10%
Altillo/pisos altos	10%	14%	10%	10%	10%	12%	3%	10%	7%	15%	8%	19%	3%	3%	8%	12%
Patio/Jardín	9%	4%	10%	8%	-	10%	3%	10%	8%	8%	12%	7%	16%	3%	13%	15%
Ventanas	4%	2%	2%	2%	-	2%	7%	13%	2%	5%	2%	10%	3%	23%	1%	2%
Escaleras	4%	4%	3%	3%	3%	3%	-	3%	2%	3%	2%	3%	7%	-	7%	5%
Primer Piso	3%	-	5%	3%	-	5%	7%	-	-	7%	5%	-	5%	-	4%	3%
Pasillos/corredores	3%	-	3%	-	3%	3%	3%	3%	-	2%	3%	1%	7%	17%	1%	-
Garaje/parqueadero	2%	2%	-	-	3%	2%	3%	3%	3%	-	3%	4%	8%	-	-	3%
Sótano del edificio	1%	-	3%	3%	-	2%	-	-	-	2%	-	-	-	-	4%	-
Comedor	1%	4%	-	-	-	2%	-	-	3%	2%	2%	1%	2%	-	-	-
Debajo de la escalera	1%	-	-	2%	-	2%	7%	-	2%	3%	-	-	-	-	-	-
Debajo de las camas	1%	-	2%	3%	-	-	-	3%	-	2%	-	-	-	3%	-	-
Zonas abierta/Verdes/parque/canchas deportivas/calle	1%	-	3%	-	-	3%	-	-	-	2%	-	1%	-	-	-	-
Debajo de las mesas	1%	-	-	2%	-	2%	-	3%	-	-	2%	-	2%	-	1%	-
Debajo de las vigas/Donde hayan vigas	1%	4%	-	2%	-	2%	-	-	-	2%	-	-	-	3%	-	-
Puerta de salida	*	-	-	-	-	-	-	-	-	-	-	-	-	3%	2%	2%
Debajo del marco de una puerta	*	-	2%	-	-	-	-	3%	-	-	-	-	-	-	1%	-
Puertas altas	*	2%	-	-	-	2%	-	-	-	-	-	-	-	-	-	-
Debajo de los pupitres	*	-	-	-	-	-	-	-	-	-	-	-	-	-	1%	-
Otro	*	-	2%	-	-	-	-	-	-	-	-	-	-	-	-	-
Ninguno	1%	-	5%	-	3%	-	-	-	2%	-	-	4%	2%	-	-	2%
No sabe	4%	10%	5%	7%	13%	2%	-	-	2%	2%	7%	1%	3%	-	2%	7%
COLEGIO																
Salones	52%	68%	62%	53%	37%	27%	40%	70%	63%	43%	67%	47%	52%	53%	46%	58%
Altillo/pisos altos	18%	14%	13%	23%	13%	18%	-	17%	23%	28%	13%	27%	13%	3%	22%	10%
Baño	10%	6%	12%	17%	7%	12%	7%	-	15%	8%	10%	6%	13%	17%	4%	17%
Patio/Jardín	10%	-	7%	8%	23%	15%	17%	10%	3%	18%	13%	1%	2%	13%	16%	12%
Laboratorios	8%	2%	5%	10%	-	12%	-	13%	15%	15%	3%	7%	16%	-	9%	3%
Pasillos/corredores	7%	8%	3%	5%	-	7%	10%	-	7%	5%	2%	9%	20%	20%	2%	10%
Escaleras	5%	-	7%	5%	7%	2%	-	-	5%	-	3%	10%	15%	7%	7%	8%
Cafetería	5%	2%	3%	2%	7%	8%	-	-	13%	-	5%	1%	7%	13%	2%	10%
Cocina	3%	-	3%	7%	7%	3%	-	3%	5%	17%	-	-	-	-	-	-
Primer Piso	3%	-	3%	-	-	8%	7%	-	5%	5%	2%	-	5%	-	2%	2%
Ventanas	2%	2%	2%	2%	3%	-	7%	-	2%	-	-	7%	7%	7%	-	2%
Zonas abierta/Verdes/parque/canchas deportivas/calle	2%	16%	-	-	3%	5%	10%	3%	-	2%	-	1%	-	-	-	-
Teatro	2%	-	-	-	-	-	-	-	-	-	3%	10%	2%	-	1%	8%
Debajo de las vigas/Donde hayan vigas	1%	-	-	2%	-	2%	-	3%	2%	2%	-	-	2%	3%	-	2%
Sótano del edificio	1%	-	-	-	-	-	10%	-	2%	-	-	1%	3%	-	1%	-
Terraza	1%	-	-	2%	-	5%	-	-	-	-	-	4%	-	-	-	-
Debajo de la escalera	*	-	-	2%	-	2%	3%	3%	-	-	-	-	-	-	-	-
Puerta de salida	*	-	-	-	-	-	-	-	-	-	-	-	2%	3%	-	2%
Garaje/parqueadero	*	-	-	-	-	-	-	-	-	-	-	1%	-	-	1%	-
Debajo de las mesas	*	-	-	-	-	2%	-	-	-	-	-	-	-	-	-	-
Debajo de los pupitres	*	-	-	-	-	-	-	3%	-	-	-	-	-	-	-	-
Puertas altas	*	-	-	-	-	-	-	-	-	-	-	1%	-	-	-	-
Debajo del marco de una puerta	*	-	-	-	-	2%	-	-	-	-	-	-	-	-	-	-
Otro	*	-	2%	-	-	-	-	-	-	-	-	-	-	-	-	-

Ninguno	1%	-	5%	-	3%	-	3%	-	-	-	-	-	-	-	2%	3%
No sabe	3%	6%	5%	3%	13%	2%	-	3%	2%	5%	3%	-	3%	-	2%	2%

Encuesta realizada por el Centro Nacional de Consultoría, Septiembre de 2005

PERCEPCION PUBLICA SOBRE EL MANEJO DEL RIESGO EN BOGOTA
FONDO DE DIRECCION DE PREVENCION Y ATENCION DE EMERGENCIAS
F O P A E

IV. TEMAS DE EDUCACIÓN Y DIVULGACIÓN

	TOTAL	LOCALIDADES														
		01	04	05	06	07	08	09	10	11	12	13	14	17	18	19
BASE = TOTAL ENCUESTADOS	811	50	60	60	30	60	30	30	60	60	60	70	61	30	90	60
P19. ¿Que harías para protegerte durante un terremoto?																
Ubicarse debajo de muebles/escritorios, columnas fuertes	48%	48%	40%	45%	50%	42%	60%	57%	55%	58%	53%	53%	52%	43%	40%	42%
Ir a un lugar/espacio abierto	38%	70%	38%	37%	30%	18%	40%	33%	50%	52%	37%	56%	30%	43%	29%	18%
Cubrirse la cabeza con los brazos	11%	2%	18%	7%	3%	15%	20%	3%	17%	7%	25%	26%	3%	10%	2%	2%
Mantener la calma/evitar el pánico	8%	8%	7%	7%	7%	5%	13%	3%	12%	10%	13%	10%	11%	-	4%	5%
Alejarse de los objetos pesados	8%	6%	12%	5%	13%	3%	-	3%	12%	18%	3%	10%	5%	-	4%	12%
Buscar refugio	6%	6%	5%	2%	3%	5%	3%	3%	5%	13%	5%	1%	15%	-	2%	20%
Correr	5%	8%	8%	3%	3%	2%	-	3%	2%	7%	2%	-	2%	13%	12%	3%
Buscar a tus amigos, mamá/papá/ profesor	3%	-	7%	10%	7%	2%	-	3%	7%	2%	2%	1%	2%	3%	2%	3%
Alejarte de las ventanas	3%	8%	2%	-	3%	2%	3%	-	7%	3%	3%	4%	3%	-	1%	3%
Alejarse de cosas que pueden quemar (ollas, plancha, velas etc.)	1%	2%	-	-	10%	-	-	3%	2%	5%	2%	1%	-	-	1%	-
Alertar a los demás/ayudar a evacuar	1%	8%	-	2%	3%	-	-	-	3%	2%	-	1%	-	-	-	-
Pedir ayuda a las entidades de socorro	1%	2%	-	2%	-	-	-	3%	3%	2%	-	-	-	-	2%	-
Seguir rutas de evacuación	1%	4%	3%	-	-	-	-	-	2%	-	-	-	2%	-	1%	2%
Asegurar cuadros y objetos pesados que se encuentren en paredes	1%	-	-	-	-	-	-	-	2%	3%	2%	1%	2%	-	-	-
NS/NR	8%	4%	7%	8%	10%	17%	3%	7%	5%	-	10%	1%	7%	3%	14%	12%
P21 ¿Qué crees que se puede hacer para ayudar a prevenir una inundación?																
Mantener limpias las alcantarillas/ en buen estado	33%	48%	18%	17%	40%	32%	20%	30%	35%	38%	48%	20%	41%	20%	32%	50%
Recoger la basura acumulada en ríos/quebradas	26%	8%	52%	38%	63%	20%	23%	37%	17%	13%	20%	37%	15%	20%	26%	20%
No construir en áreas cercanas a los ríos y quebradas	14%	12%	12%	15%	23%	20%	27%	10%	18%	27%	3%	14%	7%	13%	10%	5%
Mantener las llaves cerradas	6%	6%	5%	2%	3%	2%	7%	3%	23%	12%	18%	4%	2%	-	-	-
Sembrar árboles en nacimientos de ríos y quebradas	4%	6%	5%	3%	-	-	-	7%	3%	3%	5%	13%	2%	7%	3%	3%
Construir barreras/muros de contención	3%	12%	-	-	3%	3%	-	3%	2%	3%	8%	3%	8%	-	2%	-
Aseo en las calles	3%	4%	-	3%	-	-	-	-	5%	15%	5%	3%	3%	-	-	-
Construir desagües/cauces	2%	6%	3%	-	-	2%	-	-	3%	3%	3%	1%	3%	-	1%	3%
Capacitar/orientar a las personas	1%	-	2%	-	-	2%	-	-	2%	-	2%	3%	-	-	-	3%
Otro	*	-	3%	2%	-	-	-	-	-	-	-	1%	-	-	-	-
NS/NR	27%	14%	17%	37%	13%	28%	27%	20%	27%	22%	25%	27%	39%	43%	32%	33%
P22 ¿Qué crees que se puede hacer para ayudar a prevenir un deslizamiento?																
No construir en zonas de ladera o montañosas	44%	54%	42%	45%	30%	36%	54%	43%	52%	58%	27%	49%	36%	40%	44%	45%
Construir muros de contención	5%	4%	7%	3%	3%	2%	-	-	-	18%	5%	3%	11%	7%	-	15%
Reforzar construcciones/cimientos	5%	2%	2%	2%	3%	3%	3%	-	10%	5%	15%	3%	7%	-	6%	3%
Rellenar las grietas de las montañas con tierra	4%	2%	3%	7%	10%	2%	3%	-	-	3%	2%	13%	2%	3%	3%	2%
Sembrar arbustos en las montañas	3%	2%	2%	2%	7%	-	-	-	7%	2%	8%	4%	2%	3%	4%	7%
Hacer cauces para evitar la penetración del agua en el suelo	3%	2%	7%	5%	10%	2%	-	-	-	3%	-	7%	-	3%	4%	2%
No permitir el uso de explosivos en terrenos propensos a deslizamientos.	2%	2%	-	5%	-	2%	-	-	2%	3%	3%	7%	2%	-	-	5%
Concientizar/capacitar	*	-	2%	-	7%	2%	-	-	-	-	-	-	-	-	-	-
Otro	*	2%	-	-	-	-	-	-	-	-	-	-	-	-	-	-
NS/NR	40%	34%	38%	43%	47%	51%	40%	57%	37%	25%	52%	33%	48%	50%	39%	30%

PERCEPCION PUBLICA SOBRE EL MANEJO DEL RIESGO EN BOGOTA
FONDO DE DIRECCION DE PREVENCION Y ATENCION DE EMERGENCIAS
F O P A E

IV. TEMAS DE EDUCACIÓN Y DIVULGACIÓN

	TOTAL	LOCALIDADES														
		01	04	05	06	07	08	09	10	11	12	13	14	17	18	19
BASE = TOTAL ENCUESTADOS	811	50	60	60	30	60	30	30	60	60	60	70	61	30	90	60
P23. ¿Conoces algún material publicado sobre los los diferentes tipos de amenazas que tiene la ciudad de Bogotá?																
SI	42%	50%	55%	33%	37%	55%	53%	47%	40%	45%	8%	40%	41%	63%	47%	35%
NO	58%	50%	45%	67%	63%	45%	47%	53%	60%	55%	92%	60%	59%	37%	53%	65%
	100%	100%	100%	100%	100%	100%	100%	100%	100%	100%	100%	100%	100%	100%	100%	100%
BASE = ENCUESTADOS QUE CONOCEN ALGUN MATERIAL PUBLICADO	343	25	33	20	11	33	16	14	24	27	5	28	25	19	42	21
P24. Por favor dime cual fue la amenaza sobre la cual recibiste información.																
Terremotos	78%	88%	76%	80%	82%	79%	75%	71%	71%	78%	80%	100%	88%	47%	79%	67%
Inundaciones	49%	40%	33%	45%	91%	58%	44%	57%	29%	63%	60%	46%	40%	37%	60%	52%
Incendios de Casas o Edificios	45%	56%	42%	55%	27%	48%	56%	43%	46%	56%	20%	54%	72%	5%	43%	14%
Incendios Forestales	34%	44%	39%	35%	27%	36%	19%	50%	33%	41%	20%	39%	40%	16%	31%	14%
Deslizamientos	33%	28%	24%	30%	36%	42%	44%	21%	25%	52%	-	46%	24%	21%	31%	33%
Fugas de Gas	26%	32%	39%	35%	27%	33%	6%	36%	25%	33%	20%	32%	16%	5%	17%	14%
Derrames de sustancias peligrosas	12%	12%	18%	5%	9%	15%	-	21%	4%	22%	20%	25%	8%	-	12%	5%
Explosiones no Terroristas	12%	16%	15%	15%	9%	18%	-	29%	4%	19%	20%	29%	4%	-	5%	5%
Otro	5%	-	6%	5%	-	-	6%	-	13%	4%	-	-	-	37%	7%	-

PERCEPCION PUBLICA SOBRE EL MANEJO DEL RIESGO EN BOGOTA
FONDO DE DIRECCION DE PREVENCION Y ATENCION DE EMERGENCIAS
F O P A E

	TOTAL	LOCALIDADES														
		01	04	05	06	07	08	09	10	11	12	13	14	17	18	19
BASE = TOTAL ENCUESTADOS	811	50	60	60	30	60	30	30	60	60	60	70	61	30	90	60
P25. ¿Cuál fue el medio de comunicación a través del cual recibiste información sobre este tema.																
BASE = ENCUESTADOS QUE CONOCEN MATERIAL PUBLICADO DE TERREMOTOS	268	22	25	16	9	26	12	10	17	21	4	28	22	9	33	14
TERREMOTOS																
Televisión	49%	45%	40%	63%	22%	61%	33%	30%	47%	67%	-	39%	41%	56%	61%	57%
Cartillas	24%	36%	24%	31%	22%	4%	58%	30%	12%	38%	50%	39%	14%	-	15%	7%
Charlas/conferencias/capacitaciones	24%	-	16%	6%	33%	23%	8%	30%	59%	52%	25%	29%	27%	22%	6%	36%
Prensa	9%	9%	12%	6%	-	-	17%	-	-	5%	25%	18%	5%	11%	18%	-
Revista	9%	14%	4%	13%	33%	8%	8%	-	6%	19%	50%	4%	9%	-	3%	-
Radio	7%	9%	8%	13%	-	4%	8%	-	6%	-	-	7%	5%	11%	15%	-
Vecinos / Amigos	3%	9%	8%	6%	11%	-	-	-	-	-	-	-	-	-	6%	-
Internet	1%	-	-	6%	-	-	-	10%	-	-	-	-	5%	-	3%	-
Afiches/volantes	1%	-	-	-	-	-	-	-	6%	-	-	7%	-	-	-	-
Vallas	1%	-	-	-	-	-	8%	-	-	-	-	4%	-	-	-	7%
BASE = ENCUESTADOS QUE CONOCEN MATERIAL PUBLICADO DE INUNDACIONES	167	10	11	9	10	19	7	8	7	17	3	13	10	7	25	11
INUNDACIONES																
Televisión	53%	60%	55%	44%	20%	58%	57%	50%	29%	59%	33%	38%	40%	71%	68%	64%
Charlas/conferencias/capacitaciones	22%	-	18%	11%	30%	26%	-	12%	43%	53%	33%	46%	40%	-	4%	9%
Cartillas	20%	10%	36%	22%	20%	5%	71%	13%	-	41%	67%	46%	-	-	8%	9%
Prensa	12%	-	-	11%	20%	11%	-	13%	57%	12%	-	8%	-	-	20%	18%
Radio	10%	10%	18%	22%	-	5%	-	-	14%	6%	-	8%	-	-	28%	-
Revista	8%	20%	-	22%	20%	-	-	-	-	24%	33%	-	20%	-	4%	-
Vecinos / Amigos	2%	10%	-	-	10%	-	-	-	-	-	-	-	-	29%	-	-
Internet	1%	-	-	-	-	-	-	12%	-	-	-	-	-	-	4%	-
Afiches/volantes	1%	-	-	-	-	-	-	-	-	-	-	8%	-	-	4%	-
Vallas	1%	-	-	-	-	-	-	-	-	-	-	8%	-	-	4%	-
BASE = ENCUESTADOS QUE CONOCEN MATERIAL PUBLICADO DE DESLIZAMIENTOS	112	7	8	6	4	14	7	3	6	14	-	13	6	4	13	7
DESLIZAMIENTOS																
Televisión	51%	43%	63%	83%	25%	43%	43%	33%	67%	64%	-	46%	33%	50%	62%	28%
Cartillas	29%	43%	38%	17%	25%	14%	71%	-	33%	36%	-	46%	-	-	15%	29%
Charlas/conferencias/capacitaciones	25%	-	13%	-	50%	36%	-	33%	17%	64%	-	23%	50%	-	8%	29%
Prensa	10%	-	-	33%	-	7%	14%	34%	-	14%	-	23%	-	-	8%	-
Radio	8%	14%	-	17%	-	-	-	-	17%	7%	-	8%	17%	50%	8%	-
Revista	4%	-	-	17%	-	-	-	-	-	7%	-	8%	-	-	8%	-
Vallas	4%	-	-	-	-	-	-	-	-	7%	-	8%	-	-	8%	14%
Afiches/volantes	2%	-	-	-	-	-	-	-	-	-	-	8%	-	-	8%	-
Internet	1%	-	-	17%	-	-	-	-	-	-	-	-	-	-	-	-
Vecinos / Amigos	1%	14%	-	-	-	-	-	-	-	-	-	-	-	-	-	-

PERCEPCION PUBLICA SOBRE EL MANEJO DEL RIESGO EN BOGOTA
FONDO DE DIRECCION DE PREVENCION Y ATENCION DE EMERGENCIAS
F O P A E

	TOTAL	LOCALIDADES														
		01	04	05	06	07	08	09	10	11	12	13	14	17	18	19
BASE = TOTAL ENCUESTADOS	811	50	60	60	30	60	30	30	60	60	60	70	61	30	90	60
P25. ¿Cuál fue el medio de comunicación a través del cual recibiste información sobre este tema.																
BASE = ENCUESTADOS QUE CONOCEN MATERIAL PUBLICADO DE INCENDIOS FORESTALES	116	11	13	7	3	12	3	7	8	11	1	11	10	3	13	3
INCENDIOS FORESTALES																
Televisión	45%	45%	62%	71%	-	58%	-	57%	38%	45%	-	36%	40%	34%	38%	34%
Cartillas	26%	36%	31%	-	33%	-	67%	29%	13%	45%	100%	36%	10%	-	38%	-
Charlas/conferencias/capacitaciones	25%	-	15%	-	33%	25%	-	14%	50%	64%	100%	36%	40%	-	8%	33%
Radio	11%	27%	-	-	-	17%	33%	-	25%	9%	-	-	-	33%	15%	33%
Revista	9%	27%	-	14%	67%	-	-	-	-	9%	100%	9%	10%	-	8%	-
Prensa	9%	9%	8%	43%	-	-	-	-	25%	-	-	18%	-	-	8%	-
Vecinos / Amigos	3%	18%	8%	-	-	-	-	-	-	-	-	-	-	33%	-	-
Afiches/volantes	2%	-	-	-	-	-	-	-	-	-	-	18%	-	-	-	-
Vallas	2%	-	-	-	-	-	-	-	-	-	-	-	-	-	15%	-
Internet	1%	-	-	-	-	-	-	-	-	-	-	-	-	-	8%	-
BASE = ENCUESTADOS QUE CONOCEN MATERIAL PUBLICADO DE INCENDIOS DE CASAS O EDIFICIOS	155	14	14	11	3	16	9	6	11	15	1	15	18	1	18	3
INCENDIOS DE CASAS O EDIFICIOS																
Televisión	43%	21%	29%	73%	33%	69%	44%	-	18%	53%	-	47%	33%	100%	61%	-
Cartillas	30%	50%	43%	36%	33%	-	67%	33%	9%	40%	100%	47%	11%	-	22%	-
Charlas/conferencias/capacitaciones	27%	-	21%	-	-	25%	11%	17%	73%	60%	100%	27%	39%	-	11%	67%
Revista	10%	21%	7%	9%	67%	-	11%	33%	-	13%	100%	-	11%	-	6%	-
Radio	8%	29%	-	9%	-	-	22%	-	9%	-	-	13%	6%	-	6%	33%
Prensa	8%	7%	-	18%	-	6%	11%	33%	18%	-	-	7%	-	-	11%	-
Vecinos / Amigos	3%	7%	21%	-	-	-	-	-	-	-	-	-	-	-	-	-
Afiches/volantes	1%	-	-	-	-	-	-	-	-	-	-	7%	-	-	6%	-
Vallas	1%	-	-	-	-	-	11%	-	-	7%	-	-	-	-	-	-
BASE = ENCUESTADOS QUE CONOCEN MATERIAL PUBLICADO DE EXPLOSIONES NO TERRORISTAS	42	4	5	3	1	6	-	4	1	5	1	8	1	-	2	1
EXPLOSIONES NO TERRORISTAS																
Televisión	40%	75%	60%	33%	-	33%	-	25%	100%	40%	-	38%	-	-	50%	-
Cartillas	36%	25%	60%	-	100%	-	-	25%	-	60%	100%	50%	-	-	50%	-
Charlas/conferencias/capacitaciones	26%	-	20%	-	-	33%	-	-	-	60%	100%	38%	100%	-	-	-
Radio	14%	25%	-	33%	-	17%	-	-	100%	-	-	13%	-	-	-	100%
Revista	12%	25%	-	-	-	-	-	-	100%	40%	100%	-	-	-	-	-
Prensa	12%	25%	-	-	-	17%	-	50%	-	-	-	13%	-	-	-	-
Vallas	2%	25%	-	-	-	-	-	-	-	-	-	-	-	-	-	-
Internet	2%	-	-	33%	-	-	-	-	-	-	-	-	-	-	-	-
Vecinos / Amigos	2%	-	-	33%	-	-	-	-	-	-	-	-	-	-	-	-

PERCEPCION PUBLICA SOBRE EL MANEJO DEL RIESGO EN BOGOTA
FONDO DE DIRECCION DE PREVENCION Y ATENCION DE EMERGENCIAS
F O P A E

	TOTAL	LOCALIDADES														
		01	04	05	06	07	08	09	10	11	12	13	14	17	18	19
BASE = TOTAL ENCUESTADOS	811	50	60	60	30	60	30	30	60	60	60	70	61	30	90	60
P25. ¿Cuál fue el medio de comunicación a través del cual recibiste información sobre este tema.																
BASE = ENCUESTADOS QUE CONOCEN MATERIAL PUBLICADO DE DERRAMES DE SUSTANCIAS PELIGROSAS	42	3	6	1	1	5	-	3	1	6	1	7	2	-	5	1
DERRAMES DE SUSTANCIAS PELIGROSAS																
Cartillas	50%	100%	83%	100%	100%	-	-	33%	100%	67%	100%	57%	-	-	-	-
Televisión	40%	33%	33%	-	-	40%	-	67%	-	50%	-	29%	50%	-	60%	100%
Charlas/conferencias/capacitaciones	26%	-	-	-	-	20%	-	-	-	50%	100%	43%	50%	-	20%	100%
Revista	12%	-	17%	-	-	20%	-	-	-	33%	100%	-	-	-	-	-
Radio	5%	33%	-	-	-	20%	-	-	-	-	-	-	-	-	-	-
Vallas	2%	33%	-	-	-	-	-	-	-	-	-	-	-	-	-	-
Prensa	2%	-	-	-	-	-	-	-	-	-	-	-	-	-	20%	-
Afiches/volantes	2%	-	-	-	-	-	-	-	-	-	-	-	-	-	20%	-
BASE = ENCUESTADOS QUE CONOCEN MATERIAL PUBLICADO DE FUGAS DE GAS	88	8	13	7	3	11	1	5	6	9	1	9	4	1	7	3
FUGAS DE GAS																
Televisión	49%	50%	54%	43%	-	73%	-	-	67%	56%	-	44%	50%	100%	57%	34%
Cartillas	32%	38%	31%	29%	67%	9%	100%	40%	-	67%	100%	33%	-	-	29%	33%
Charlas/conferencias/capacitaciones	27%	-	15%	-	33%	27%	-	60%	33%	67%	100%	33%	50%	-	14%	-
Revista	7%	13%	-	-	33%	9%	-	-	-	22%	100%	-	-	-	-	-
Prensa	6%	13%	8%	29%	-	-	-	-	-	-	-	11%	-	-	-	-
Radio	6%	25%	-	-	-	-	-	-	33%	-	-	11%	-	-	-	-
Vecinos / Amigos	6%	25%	8%	14%	-	-	-	-	-	-	-	-	-	-	-	33%
Afiches/volantes	2%	-	-	-	-	-	-	-	-	-	-	11%	-	-	14%	-
Vallas	1%	13%	-	-	-	-	-	-	-	-	-	-	-	-	-	-
BASE = ENCUESTADOS QUE CONOCEN MATERIAL PUBLICADO DE OTROS	18	-	2	1	-	-	1	-	3	1	-	-	-	7	3	-
OTROS																
Televisión	50%	-	50%	-	-	-	-	-	67%	100%	-	-	-	43%	67%	-
Charlas/conferencias/capacitaciones	17%	-	50%	-	-	-	-	-	33%	-	-	-	-	-	33%	-
Vecinos / Amigos	17%	-	-	-	-	-	-	-	-	-	-	-	-	43%	-	-
Prensa	11%	-	-	-	-	-	-	-	33%	-	-	-	-	14%	-	-
Cartillas	11%	-	-	100%	-	-	100%	-	-	-	-	-	-	-	-	-
Vallas	6%	-	-	-	-	-	-	-	-	-	-	-	-	14%	-	-
Revista	6%	-	-	-	-	-	-	-	-	-	-	-	-	14%	-	-
Internet	6%	-	-	-	-	-	-	-	33%	-	-	-	-	-	-	-
Radio	6%	-	-	-	-	-	-	-	-	-	-	-	-	14%	-	-

PERCEPCION PUBLICA SOBRE EL MANEJO DEL RIESGO EN BOGOTA
FONDO DE DIRECCION DE PREVENCION Y ATENCION DE EMERGENCIAS
F O P A E

	TOTAL	L O C A L I D A D E S													
		01	04	05	06	07	08	09	10	11	12	13	14	17	18	19
BASE = TOTAL ENCUESTADOS	811	50	60	60	30	60	30	30	60	60	60	70	61	30	90	60
P26. ¿Por qué medio(s) te gustaría recibir la información sobre amenazas y/o gestión del riesgo?																
Televisión	84%	86%	72%	90%	87%	73%	87%	87%	88%	85%	93%	76%	84%	80%	88%	88%
Radio	40%	40%	35%	32%	43%	43%	23%	37%	62%	42%	47%	17%	43%	60%	38%	43%
Revista	33%	30%	22%	33%	30%	40%	37%	57%	43%	32%	37%	24%	39%	20%	22%	35%
Prensa	31%	28%	20%	25%	20%	38%	7%	40%	48%	38%	33%	20%	46%	37%	22%	35%
Cartillas	29%	10%	23%	35%	30%	40%	30%	57%	37%	27%	28%	26%	38%	30%	12%	33%
Vallas	12%	-	3%	7%	-	15%	17%	30%	15%	10%	10%	20%	18%	20%	4%	23%
Charlas/conferencias/capacitaciones	4%	4%	3%	2%	-	-	-	17%	5%	-	7%	-	8%	3%	2%	7%
Internet	2%	2%	-	3%	-	-	-	-	5%	-	-	1%	8%	-	7%	2%
Afiches/volantes	*	-	3%	-	-	-	-	-	-	-	-	-	2%	-	-	-
Correo	*	-	-	-	-	-	-	-	-	-	-	-	-	-	1%	-
P26a. ¿En que horario te gustaría recibir la información sobre amenazas y/o gestión del riesgo?																
BASE = ENCUESTADOS QUE LE GUSTARIA RECIBIR INFORMACION POR TELEVISION	682	43	43	54	26	44	26	26	53	51	56	53	51	24	79	53
TELEVISION																
Tarde 12pm - 6pm	43%	44%	35%	41%	8%	25%	65%	65%	32%	29%	59%	51%	37%	50%	37%	74%
Noche 6pm - 12am	36%	40%	37%	35%	34%	30%	35%	12%	47%	49%	32%	41%	35%	42%	40%	15%
Mañana 6am - 12pm	21%	16%	28%	24%	58%	45%	-	23%	21%	22%	9%	8%	28%	8%	23%	11%
	100%	100%	100%	100%	100%	100%	100%	100%	100%	100%	100%	100%	100%	100%	100%	100%
BASE = ENCUESTADOS QUE LE GUSTARIA RECIBIR INFORMACION POR RADIO	323	20	21	19	13	26	7	11	37	25	28	12	26	18	34	26
RADIO																
Mañana 6am - 12pm	42%	65%	47%	68%	62%	50%	-	46%	41%	40%	21%	33%	58%	17%	47%	23%
Tarde 12pm - 6pm	34%	10%	48%	16%	15%	23%	86%	36%	16%	20%	61%	67%	23%	44%	29%	62%
Noche 6pm - 12am	23%	25%	5%	16%	23%	27%	14%	18%	43%	40%	18%	-	15%	33%	24%	15%
OTRO	1%	-	-	-	-	-	-	-	-	-	-	-	4%	6%	-	-
	100%	100%	100%	100%	100%	100%	100%	100%	100%	100%	100%	100%	100%	100%	100%	100%