ALCALDÍA MAYOR
DE BOGOTÁ D.C.
Secretaría
GOBIERNO

DIRECCIÓN DE PREVENCIÓN Y ATENCIÓN DE EMERGENCIAS

DIAGNÓSTICO TÉCNICO No. DI- 2345
COORDINACIÓN TÉCNICA

1 DATOS GENERALES DEL EVENTO

ATENDIÓ				REPORTÓ
EQT:	7	MOVIL:	Alfonso Quintero	Cuerpo Oficial de Bomberos de Bogotá (COBB)
FECHA:	Marzo 17 de 2005	HORA:	9:40 AM	

DIRECCIÓN:	Calle 166 No. 2 – 16 Interior 5	ÁREA DIRECTA:	60 m²				
BARRIO:	Soratama	POBLACIÓN ATENDIDA:					
UPZ:	11 – San Cristóbal	FAMILIAS	1	ADULTOS	2	NIÑOS	4
LOCALIDAD:	1 – Usaquén	PREDIOS EVALUADOS:	1				

2 EVENTO

TIPO: REMOCIÓN EN MASA [X] INUNDACIÓN [ ] ESTRUCTURAL [ ]

DESCRIPCIÓN Y CAUSAS:

Caída de bloques en un talud rocoso de aproximadamente 20.0 m de altura de una antigua explotación minera. El desprendimiento de bloques se produjo por la meteorización de la roca y la disposición estructural del macizo. El evento descrito generó la pérdida de una parte del patio de la vivienda de un piso en material de recuperación (formaleta de madera y tejas de zinc, con cubierta en teja de zinc y piso en mortero) de la señora Rosalbina Rodríguez Sastoque (Calle 166 No. 2 – 16 Interior 5); se considera que el acceso al predio y el resto del patio puede verse comprometido por la retrogresión del evento.

ESQUEMA:

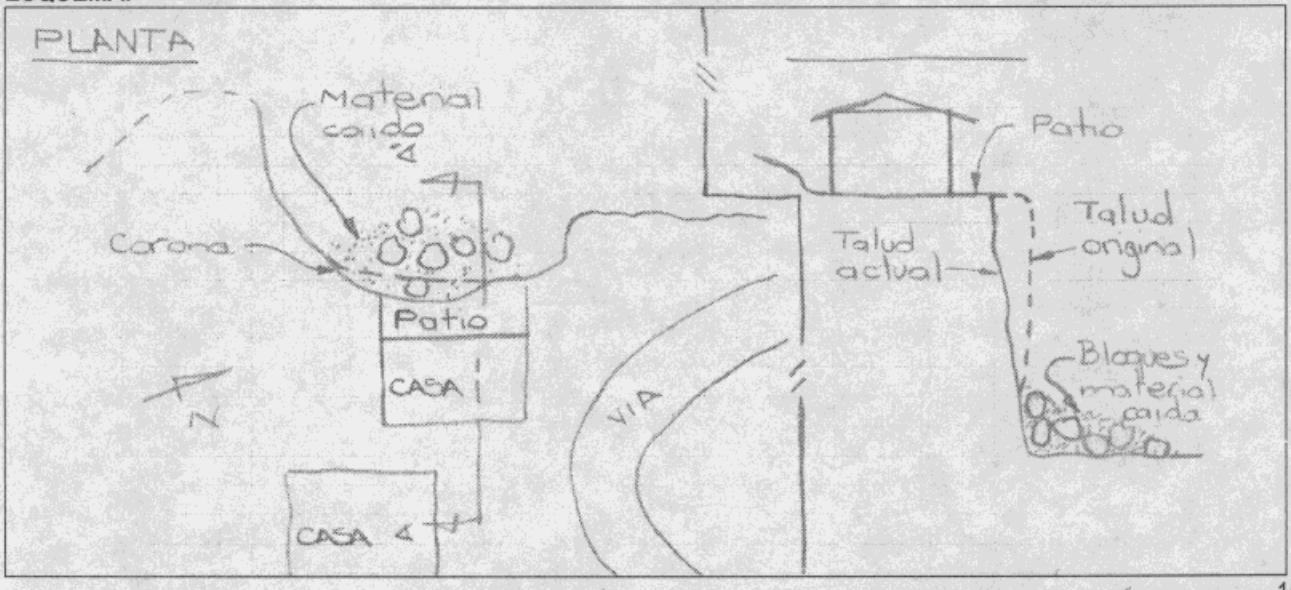

Bogotá sin indiferencia
Diagonal 47 # 77B-09 Interior 11 PBX 4297414 al 19 Fax 4109014 www.sire.gov.co
fopae@fopae.gov.co

ALCALDÍA MAYOR
DE BOGOTÁ D.C.
Secretaría
GOBIERNO

DIRECCIÓN DE PREVENCIÓN Y ATENCIÓN DE EMERGENCIAS



Fotografía 1. Se observa el talud donde se presenta caída de bloques.



Fotografía 2. Se observa como la corona del evento ha invadido el patio de la vivienda.



Fotografía 3. Grieta en el patio de la vivienda, la cual evidencia la posible retrogresión del evento.



Fotografía 4. Vivienda de la señora Rodríguez.

3 AFECTACIÓN:

#	NOMBRE(Cabeza Hogar)	DIRECCIÓN	TELÉFONO	P	A	N	DAÑOS EN VIVIENDA
1	Rosalbina Rodríguez Sastoque	Calle 166 No. 2 – 16 Interior 5	6697741	6	2	4	Pérdida de parte del patio. La vivienda no presenta daños.

INFRAESTRUCTURA: SI [ ] NO [X] CUAL?

Diagonal 47 # 77B-09 Interior 11 PBX 4297414 al 19 Fax 4109014 www.sire.gov.co
fopae@fopae.gov.co

ALCALDÍA MAYOR
DE BOGOTÁ D.C.
Secretaría
GOBIERNO

DIRECCIÓN DE PREVENCIÓN Y ATENCIÓN DE EMERGENCIAS

4 RIESGOS ASOCIADOS (Potenciales daños que se esperarían de no implementar las recomendaciones)

Pérdida total del patio y del acceso al predio y afectación de la vivienda por retrogresión del movimiento.

5 REQUERIMIENTOS

FAMILIA #	EVACUACIÓN				AYUDAS	
	SI	NO	DEF.	TEMP.	HUMANITARIAS	MITIGACIÓN TEMPORAL(Enunciar)
1	X		X		NO	NO

6 ACCIONES EJECUTADAS

- Inspección técnica del sitio

7 RECOMENDACIONES

Evacuar definitivamente la vivienda de la señora Rosalbina Rodríguez Sastoque (Calle 166 No. 2 – 16 Interior 5) y culminar el proceso de reubicación, toda vez que esta familia se encuentra incluida en el programa de reasentamiento de familias ubicadas en zonas de alto riesgo no mitigable con prioridad uno (1).

8 ADVERTENCIA

El presente diagnóstico, sus conclusiones y recomendaciones están basadas en el reconocimiento de campo efectuado durante la atención de la emergencia; por tal razón, pueden existir situaciones no previstas en él y que se escapan de su alcance.

NOMBRE CARLOS EDUARDO MOTTA TIERRADENTRO
PREFESIÓN INGENIERO CIVIL (UN) – MSc. INGENIERÍA –GEOTECNIA (UN)
MATRÍCULA 25202-73855 CND

ELABORÓ

NOMBRE DIANA PATRICIA ARÉVALO SÁNCHEZ
PREFESIÓN INGENIERA CIVIL (UN) – ESP. GEOTECNIA (UN)
MATRÍCULA 25202-54965 CND

REVISÓ

Vo. Bo. **ING. FERNANDO RAMIREZ CORTÉS**
DIRECTOR

Bogotá sin indiferencia

Diagonal 47 # 77B-09 Interior 11 PBX 4297414 al 19 Fax 4109014 www.sire.gov.co
fopae@fopae.gov.co