1. INFORMACIÓN DE REFERENCIA

1.1 CONCEPTO TÉCNICO No. CT:	**6571**
1.2 ÁREA:	Técnica y de Gestión
1.3 COORDINACIÓN:	Investigación y Desarrollo
1.4 REFERENCIA CRUZADA RADICADO FOPAE:	2012ER13144
1.5 RESPUESTA OFICIAL No.	RO-58957

2. INFORMACIÓN GENERAL

2.1 SOLICITANTE:	CURADURÍA URBANA No. 5
2.2 PROYECTO:	Diagonal 45 Bis B Sur No. 16 F - 16
2.3 LOCALIDAD:	18. Rafael Uribe Uribe
2.4 UPZ:	53. Marco Fidel Suárez
2.5 BARRIO O SECTOR CATASTRAL:	San Jorge - Gloria Gaitán
2.6 DIRECCIÓN:	Diagonal 45 Bis B Sur No. 16 F - 16
2.7 CHIP:	AAA0008MYEA
2.8 MANZANA CATASTRAL:	12
2.9 PREDIO CATASTRAL:	2
2.10 ÁREA (Ha):	0.01854(*)
2.11 FECHA DE VISITA:	Septiembre 12 de 2012

(*) Área indicada en el oficio de solicitud enviada por la Curaduría Urbana No. 5.

3. INTRODUCCIÓN

De acuerdo con el Artículo 141 del Decreto 190 de 2004 el cual compila los Decretos 619 de 2000 y el 469 de 2003, donde se define y se revisa el Plan de Ordenamiento Territorial de Bogotá D.C. "Condicionamientos para adelantar procesos de urbanismo y construcción en zonas de amenaza o riesgo alto y medio", se establece que para la solicitud de licencias de urbanismo se debe anexar el estudio detallado de amenaza y riesgo por movimientos en masa para el futuro desarrollo, el cual debe incluir el diseño de las medidas de mitigación. Estos estudios deben cumplir con los términos de referencia establecidos para tal fin por la Dirección de Prevención y Atención de Emergencias - DPAE, actualmente Fondo de Prevención y Atención de Emergencias - FOPAE, de la Alcaldía Mayor de Bogotá D.C., en concordancia con lo establecido en el literal b del numeral 1 del Artículo 141 del Decreto 190 de 2004.

Diagonal 47 No. 77B -09 Interior 11 - Conmutador: 4292801 Fax. 4292833 - Bogotá D.C. - Colombia
Página Web: www.fopae.gov.co y www.sire.gov.co mail: fopae@fopae.gov.co

Conforme con el plano normativo de "Amenaza por Remoción en Masa" del Plan de Ordenamiento Territorial de Bogotá-POT, el sector del proyecto ubicado en la Diagonal 45 Bis B Sur No. 16 F - 16, de la Localidad de Rafael Uribe Uribe, se encuentra en una zona de *Amenaza Media* por procesos de remoción en masa (Figura 1).

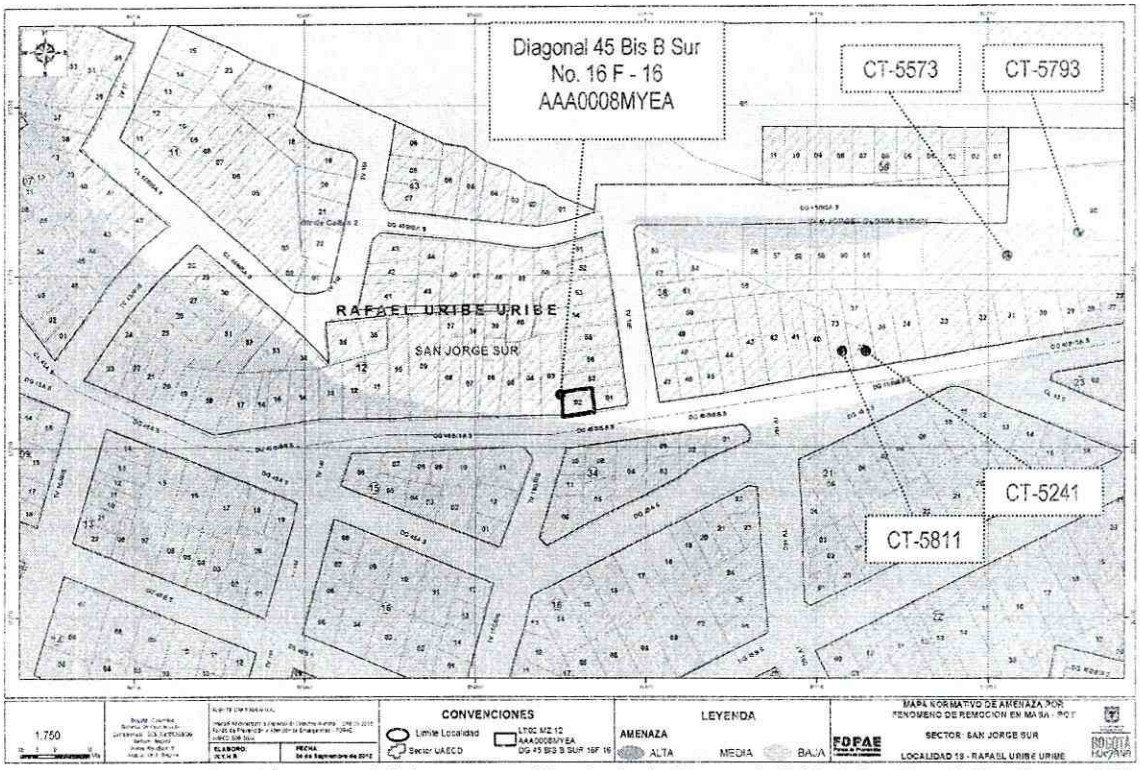

Figura 1. Localización general del proyecto ubicado de la Diagonal 45 Bis B Sur No. 16 F - 16, en el Plano Normativo de Amenaza por Remoción en Masa del POT (Decreto 190 de 2004), el cual se encuentra en *Amenaza Media*.

El barrio San Jorge - Gloria Gaitán fue legalizado por el Departamento Administrativo de Planeación Distrital (actualmente Secretaría Distrital de Planeación - SDP) mediante Resolución No. 22 del 21 de Febrero de 1963, para el cual el Fondo de Prevención y Atención de Emergencias no emitió concepto técnico de riesgo y por lo tanto no se definieron por esta entidad, en el marco del proceso de legalización, restricciones o condicionamientos al uso del suelo por amenaza o riesgo por fenómenos de remoción en masa.

En este contexto, las especificaciones técnicas en cuanto a la necesidad de una o dos fases para el desarrollo del Estudio, se aplicarán de acuerdo con el tipo de licencia solicitada y de estudios previos considerando los criterios relacionados en la Tabla No. 1, Artículo Quinto, de la Resolución 227 de 2006. Es así como para Licencias de Construcción en modalidad de obra nueva o que contemple intervención con excavaciones a cielo abierto para urbanizaciones consolidadas y aprobadas fuera del marco del POT, para construcciones mayores de dos pisos

Diagonal 47 No. 77B -09 Interior 11 - Conmutador: 4292801 Fax. 4292833 - Bogotá D.C. - Colombia
Página Web: www.fopae.gov.co y www.sire.gov.co mail: fopae@fopae.gov.co

en desarrollos legalizados antes de 1997 o para construcciones hasta dos pisos fuera del marco del Título E del Reglamento Colombiano de Construcción Sismo Resistente NSR - 10 (antes Norma Colombiana de Diseño y Construcción Sismo Resistente NSR - 98), se deberá solicitar concepto al FOPAE (antes Dirección de Prevención y Atención de Emergencias - DPAE).

4. ALCANCE Y LIMITACIONES.

Las conclusiones y recomendaciones del presente concepto, están basadas en la revisión de antecedentes que reposan en el FOPAE y en las características físicas observadas durante la inspección visual llevada a cabo en la zona del proyecto, la cual es necesariamente limitada; por lo tanto, pueden presentarse situaciones, condiciones o fenómenos no detectables que se escapan del alcance de este concepto. Su vigencia es temporal, mientras no se modifiquen significativamente las condiciones del sector. El objetivo primordial es identificar las condiciones físicas de la zona, para evaluar la susceptibilidad de la misma a presentar procesos de inestabilidad y definir la necesidad de realizar un estudio detallado de amenaza y riesgo por procesos de remoción en masa (Fase II, Resolución No. 227 de 2006).

5. ANTECEDENTES

En el Sistema de Información para la Gestión de Riesgos y Atención de Emergencias de Bogotá - SIRE, no se encontraron documentos técnicos relacionados con la ocurrencia de procesos de remoción en masa en el sector donde se ubica el predio objeto del presente concepto técnico.

Por otra parte, dentro del trámite de solicitud de licencias urbanísticas se han emitido los conceptos técnicos resumidos en la Tabla 1 sobre necesidad de estudios detallados de amenaza y riesgo, en el sector aledaño al predio objeto del presente concepto.

CT-5811 Abril de 2010	Diagonal 45 Bis B Sur No. 16B - 50	Emitido para el proyecto de un edificio de dos pisos. Se concluyó que teniendo en cuenta los aspectos observados y evaluados **NO SE REQUIERE** adelantar la FASE II del estudio detallado de amenaza y riesgo por remoción en masa, de acuerdo con lo establecido en la Resolución 227 de 2006.
CT-5793 Marzo de 2010	Diagonal 45B Bis Sur No. 16A - 70 Diagonal 45B Bis Sur No. 16A - 74 Diagonal 45B Bis Sur No. 16A - 76 Diagonal 45B Bis Sur No. 16A - 74 INT1(*)	Emitido para el reforzamiento estructural del Jardín Infantil San Jorge. Se concluyó que teniendo en cuenta los aspectos observados y evaluados **NO SE REQUIERE** adelantar la FASE II del estudio detallado de amenaza y riesgo por remoción en masa, de acuerdo con lo establecido en la Resolución 227 de 2006.

Diagonal 47 No. 77B -09 Interior 11 - Conmutador: 4292801 Fax. 4292833 - Bogotá D.C. - Colombia
Página Web: www.fopae.gov.co y www.sire.gov.co mail: fopae@fopae.gov.co

CT-5573 Julio de 2009	Calle 45 Sur No. 16B - 23	Emitido para el proyecto de un edificio de tres pisos y un sótano. Se concluyó que teniendo en cuenta los aspectos observados y evaluados **NO SE REQUIERE** adelantar la FASE II del estudio detallado de amenaza y riesgo por remoción en masa, de acuerdo con lo establecido en la Resolución 227 de 2006.
CT-5241 Mayo de 2008	Diagonal 45 Bis B Sur No. 16B-36	Emitido para el proyecto de una edificación de dos pisos. Se concluyó que teniendo en cuenta los aspectos observados y evaluados **NO SE REQUIERE** adelantar la FASE II del estudio detallado de amenaza y riesgo por remoción en masa, de acuerdo con lo establecido en la Resolución 227 de 2006.

De acuerdo con lo anterior, no existen reportes oficiales de procesos de remoción en masa ni de carácter local al interior del predio, ni de carácter regional en zonas aledañas que puedan afectar la estabilidad del proyecto, o su entorno.

6. DESCRIPCIÓN DEL PROYECTO

De acuerdo con la información suministrada en el oficio del solicitante, el proyecto ubicado en la Diagonal 45 Bis B Sur No. 16 F - 16, de la Localidad de Rafael Uribe Uribe, contempla la construcción de una (1) edificación de tres (3) pisos, con sistema de cimentación mediante zapatas con una profundidad máxima de excavación de 1,3 m. En el formato GPR-FT-03 no se especifica el área de la construcción proyectada, sin embargo el lote cuenta con un total de 185,4 m^2.

7. DESCRIPCIÓN FÍSICA DEL SECTOR

Según el estudio de Zonificación por Inestabilidad del Terreno para Diferentes Localidades en la Ciudad de Santafé de Bogotá D.C., (INGEOCIM, 1998), desde el punto de vista geológico, el predio de la Diagonal 45 Bis B Sur No. 16 F - 16, se emplaza sobre materiales de la Formación Tilatá (TQt), que consta de arenas y arenas arcillosas blancas, turbas y niveles de guijarros pequeños.

De acuerdo con el estudio mencionado, geomorfológicamente el predio donde se busca desarrollar el proyecto de la Diagonal 45 Bis B Sur No. 16 F - 16 del Barrio San Jorge - Gloria Gaitán, se encuentra emplazado sobre una unidad con rasgo genético del relieve erosional de depósitos no consolidados, cuya geoforma predominante son laderas de piedemonte degradadas y la morfometría corresponde a crestas redondeadas, y pendientes irregulares con fuerte disección en el terreno y drenajes dendríticos muy densos; el proceso morfodinámico típico es el carcavamiento y la erosión laminar. En el mapa de procesos del citado estudio no se cartografiaron procesos de remoción en masa en inmediaciones del predio objeto del presente concepto técnico.

Diagonal 47 No. 77B -09 Interior 11 - Conmutador: 4292801 Fax. 4292833 - Bogotá D.C. - Colombia
Página Web: www.fopae.gov.co y www.sire.gov.co mail: fopae@fopae.gov.co

La zona donde se busca desarrollar el proyecto corresponde con uso de suelo urbano con edificaciones de tipo residencial, en un sector consolidado con densidad de construcción media a alta, contando con vías pavimentadas en un terreno con pendiente media a baja (Ver Fotografías 1 y 2).

En el momento de la visita técnica al predio objeto del presente concepto técnico, se encontró construida una edificación de dos niveles, y el tercero en proceso de construcción, con un sistema estructural en mampostería simple; esta edificación no evidenció exteriormente daños o patologías estructurales que puedan estar asociados a la presencia de procesos de inestabilidad geotécnica. (Ver Fotografía No. 3).

Con base en la inspección visual se pudo establecer que el predio en mención no presenta evidencias de afectación por procesos de remoción en masa, ni de carácter local en su interior, ni de carácter general en la ladera o zonas aledañas al predio evaluado.





Fotografía No. 1 y 2. Panorámica de la Diagonal 45 Bis B Sur.



Fotografía No. 3. Predio localizado en la Diagonal 45 Bis B Sur No. 16 F -16, edificación de dos niveles y un tercero en proceso de construcción.

Diagonal 47 No. 77B -09 Interior 11 - Conmutador: 4292801 Fax. 4292833 - Bogotá D.C. - Colombia
Página Web: www.fopae.gov.co y www.sire.gov.co mail: fopae@fopae.gov.co

8. CONCLUSIONES Y RECOMENDACIONES

- Teniendo en cuenta los aspectos observados y evaluados en este concepto técnico, se considera que para la construcción del proyecto ubicado en la Diagonal 45 Bis B Sur No. 16 F - 16, de la Localidad de Rafael Uribe Uribe, **NO SE REQUIERE** adelantar la FASE II del estudio detallado de amenaza y riesgo por remoción en masa, de acuerdo con lo establecido en la Resolución 227 de 2006; por otra parte, esto no exime al constructor del cumplimiento del resto de la normatividad vigente (Norma Sismo Resistente - Código de Construcción - Resolución de Legalización, etc.).

- Es importante aclarar que el pronunciamiento del FOPAE con respecto a la necesidad de estudios detallados de amenaza y riesgo por fenómenos de remoción en masa, no exime al constructor responsable ni a sus consultores de ninguna de las responsabilidades que les corresponden respecto de la seguridad y garantía de estabilidad de las obras y sectores que se proponen intervenir, así como del cumplimiento del resto de la normatividad vigente (Reglamento Colombiano de Construcción Sismo Resistente - Código de Construcciones de Bogotá - Resolución de Legalización, etc.) por lo que en cualquier caso y para cualquier intervención, se deben realizar estudios técnicos pertinentes que garanticen la seguridad y funcionalidad de las edificaciones. El diseño geotécnico debe garantizar en todo momento la estabilidad general del lote y su entorno, lo cual es competencia del responsable del proyecto.

- Desde el punto de vista de riesgo por remoción en masa, el FOPAE recomienda la realización de un estudio geotécnico y de estabilidad de taludes que cumpla con los requisitos establecidos en el Reglamento Colombiano de Construcción Sismo Resistente NSR - 10 (antes Norma Colombiana de Diseño y Construcción Sismo Resistente NSR - 98) y en especial con lo establecido en el Título H de ese reglamento. Dicho estudio debe contemplar la evaluación de estabilidad de las intervenciones y el diseño detallado de las medidas de estabilización correspondientes para todas las etapas de construcción, especialmente en los taludes de corte y excavaciones que se tenga proyectados.

- El diseño geotécnico debe garantizar en todo momento la estabilidad general del lote, de su entorno y de los elementos de infraestructura existente previendo la generación de posibles condiciones de riesgo público, especialmente sobre las edificaciones de viviendas aledañas, así como sobre la infraestructura vial, cuyas condiciones de estabilidad deben ser garantizadas por el responsable del proyecto.

- Teniendo en cuenta que para la implantación del proyecto es posible que se requiera la realización de cortes en el terreno durante el proceso de excavación y construcción, se recomienda implementar un Plan de Seguimiento y Monitoreo documentado que tenga en cuenta las distintas etapas constructivas, de tal manera que si se advierten problemas de inestabilidad geotécnica y/o estructural, se puedan tomar los

Diagonal 47 No. 77B -09 Interior 11 - Conmutador: 4292801 Fax. 4292833 - Bogotá D.C. - Colombia
Página Web: www.fopae.gov.co y www.sire.gov.co mail: fopae@fopae.gov.co

correctivos necesarios, y las autoridades puedan hacer un seguimiento al respecto. Adicionalmente, se deben tomar por parte del constructor, las medidas de seguridad necesarias, de tal forma que se garantice la vida de los trabajadores y particulares que estarán en la zona de influencia del proyecto.

- De acuerdo a los Artículos 15 y 16 del Decreto Distrital 332 de 2004, la responsabilidad por el daño que pueda causarse por la materialización del riesgo público derivado de la no implementación de las medidas de mitigación o prevención es de quién adelanta la actividad que da lugar a él. Igualmente, se establece la necesidad de adoptar los planes de emergencia y contingencia que permitan atender una situación imprevista que pudiera desencadenarse en cualquier momento.

- Finalmente, con el fin de asegurar el cumplimiento de las licencias urbanísticas y de las normas contenidas en el Plan de Ordenamiento Territorial se recomienda a la Alcaldía Local de Rafael Uribe Uribe dentro de su competencia como encargada del control urbano, ejercer la vigilancia y control durante la ejecución de las obras.

Elaboró:	Revisó:
Nathalia M. Contreras Vásquez.	
NATHALIA MARIA CONTRERAS VÁSQUEZ Geóloga - Esp. Geotecnia Ambiental - Grupo de Conceptos Técnicos M. P. No.2746 CPG	**NUBIA LUCIA RAMÍREZ CRIOLLO** Prof. Especializado - Investigación y Desarrollo - Conceptos

Avaló:

DUVÁN HERNÁN LÓPEZ MENESES
Subdirección Técnica y de Gestión

Diagonal 47 No. 77B -09 Interior 11 - Conmutador: 4292801 Fax. 4292833 - Bogotá D.C. - Colombia
Página Web: www.fopae.gov.co y www.sire.gov.co mail: fopae@fopae.gov.co