1. INFORMACIÓN DE REFERENCIA

1.1 CONCEPTO TÉCNICO No. CT:	**6729**
1.2 ÁREA:	Técnica y de Gestión
1.3 COORDINACIÓN:	Investigación y Desarrollo
1.4 REFERENCIA CRUZADA RADICADO FOPAE:	2012ER20829
1.5 RESPUESTA OFICIAL No.	RO-60686

2. INFORMACIÓN GENERAL

2.1 SOLICITANTE:	CURADURÍA URBANA No. 3
2.2 PROYECTO:	CALLE 69 B SUR N° 1-24 ESTE
2.3 LOCALIDAD:	5. Usme
2.4 UPZ:	57. Gran Yomasa
2.5 BARRIO O SECTOR CATASTRAL:	Barranquillita
2.6 DIRECCIÓN:	Calle 69 B Sur No 1-24 Este
2.7 CHIP:	AAA0023XXXS
2.8 MANZANA CATASTRAL:	05
2.9 PREDIO CATASTRAL:	09
2.10 ÁREA (Ha):	0.016434 (*)
2.11 FECHA DE VISITA:	Diciembre 11 de 2012

(*) Área indicada en el oficio de solicitud enviada por la Curaduría Urbana No. 3

3. INTRODUCCIÓN

De acuerdo con el Artículo 141 del Decreto 190 de 2004 el cual compila los Decretos 619 de 2000 y el 469 de 2003, donde se define y se revisa el Plan de Ordenamiento Territorial de Bogotá D.C. "Condicionamientos para adelantar procesos de urbanismo y construcción en zonas de amenaza o riesgo alto y medio", se establece que para la solicitud de licencias de urbanismo se debe anexar el estudio detallado de amenaza y riesgo por movimientos en masa para el futuro desarrollo, el cual debe incluir el diseño de las medidas de mitigación. Estos estudios deben cumplir con los términos de referencia establecidos para tal fin por la Dirección de Prevención y Atención de Emergencias - DPAE, actualmente Fondo de Prevención y Atención de Emergencias - FOPAE, de la Alcaldía Mayor de Bogotá D.C., en concordancia con lo establecido en el literal b del numeral 1 del Artículo 141 del Decreto 190 de 2004.

Diagonal 47 No. 77B -09 Interior 11 - Conmutador: 4292801 Fax. 4292833 - Bogotá D.C. - Colombia
Página Web: www.fopae.gov.co y www.sire.gov.co mail: fopae@fopae.gov.co

Conforme con el plano normativo de "Amenaza por Remoción en Masa" del Plan de Ordenamiento Territorial de Bogotá - POT, el sector del proyecto ubicado de la Carrera Calle 69 B Sur No 1-24 Este, de la Localidad de Usme, se encuentra en una zona de AMENAZA MEDIA por procesos de remoción en masa (Figura 1).

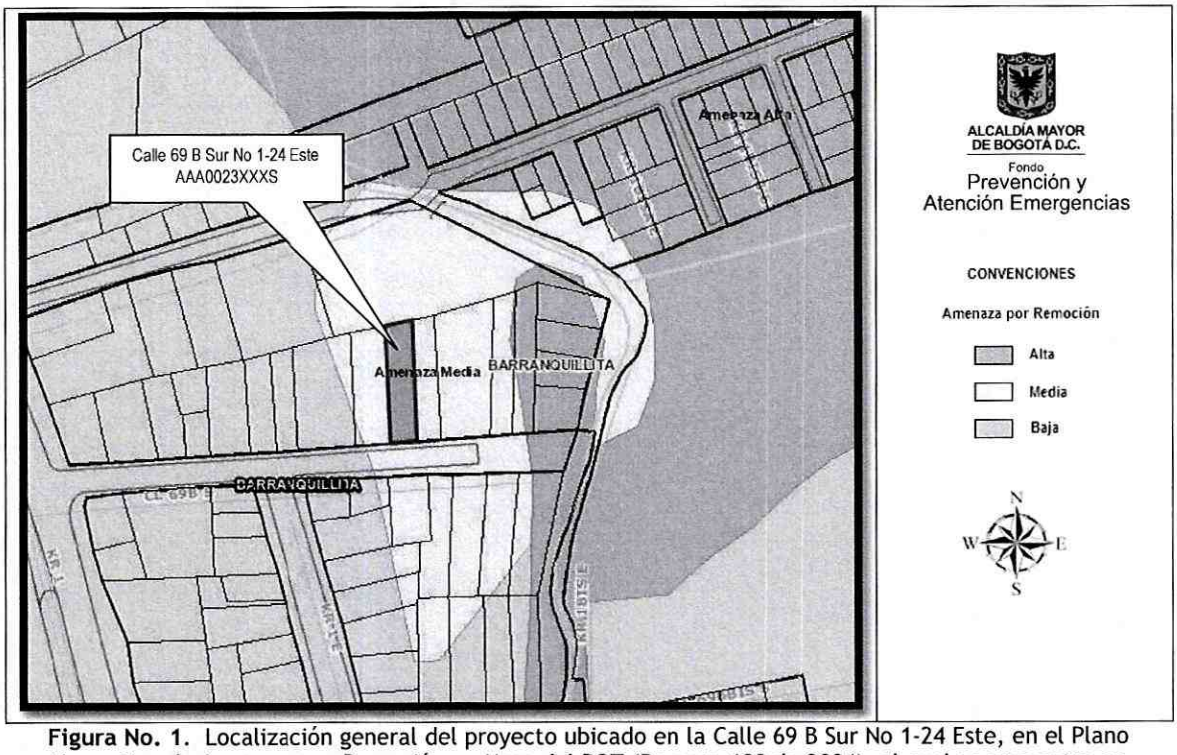

Figura No. 1. Localización general del proyecto ubicado en la Calle 69 B Sur No 1-24 Este, en el Plano Normativo de Amenaza por Remoción en Masa del POT (Decreto 190 de 2004), el cual se encuentra en amenaza MEDIA.

En este contexto, las especificaciones técnicas en cuanto a la necesidad de una o dos fases para el desarrollo del Estudio, se aplicarán de acuerdo con el tipo de licencia solicitada y de estudios previos considerando los criterios relacionados en la Tabla No. 1, Artículo Quinto, de la Resolución 227 de 2006. Es así como para Licencias de Construcción en modalidad de obra nueva para urbanizaciones consolidadas y aprobadas fuera del marco del POT, para construcciones mayores de dos pisos en desarrollos legalizados antes de 1997 o para construcciones hasta dos pisos fuera del marco del Título E del Reglamento Colombiano de Construcción Sismo Resistente NSR - 10 (antes Norma Colombiana de Diseño y Construcción Sismo Resistente NSR - 98), se deberá solicitar concepto al FOPAE (antes Dirección de Prevención y Atención de Emergencias - DPAE).

Diagonal 47 No. 77B -09 Interior 11 - Conmutador: 4292801 Fax. 4292833 - Bogotá D.C. - Colombia
Página Web: www.fopae.gov.co y www.sire.gov.co mail: fopae@fopae.gov.co

4. ALCANCE Y LIMITACIONES

Las conclusiones y recomendaciones del presente concepto, están basadas en la revisión de antecedentes que reposan en el FOPAE y en las características físicas observadas durante la inspección visual llevada a cabo en la zona del proyecto, la cual es necesariamente limitada; por lo tanto, pueden presentarse situaciones, condiciones o fenómenos no detectables que se escapan del alcance de este concepto. Su vigencia es temporal, mientras no se modifiquen significativamente las condiciones del sector. El objetivo primordial es identificar las condiciones físicas de la zona, para evaluar la susceptibilidad de la misma a presentar procesos de inestabilidad y definir la necesidad de realizar un estudio detallado de amenaza y riesgo por procesos de remoción en masa (Fase II, Resolución No. 227 de 2006).

5. ANTECEDENTES

En el Sistema de Información para la Gestión de Riesgos y Atención de Emergencias de Bogotá - SIRE, no se encontraron antecedentes de emergencias o solicitudes atendidas por parte del FOPAE debidas a la ocurrencia de procesos de remoción en masa en inmediaciones del predio objeto del presente concepto. De igual manera no se encontraron solicitud de emisión de Conceptos Técnicos dentro del trámite de licencias urbanísticas, en el sector aledaño al predio objeto del presente concepto.

De acuerdo con lo anterior, en el sector inmediatamente aledaño al predio objeto del presente concepto técnico no hay reportes oficiales de procesos de remoción en masa activos en el momento de la emisión de este concepto, que puedan afectar la estabilidad del proyecto, o su entorno

6. DESCRIPCIÓN DEL PROYECTO

De acuerdo con la información suministrada en el oficio del solicitante, el proyecto ubicado en la Calle 69 B Sur No 1-24 Este, de la Localidad de Usme, contempla la construcción de una (1) edificación de dos (2) pisos, con sistema de cimentación mediante zapatas a una profundidad máxima de excavación de 1.2m. El área de la construcción proyectada es 263.24 m^2, en un lote de 164.34 m^2, De acuerdo con la información de la solicitud realizada por la Curaduría Urbana No 3. la licencia de construcción involucra la demolición total de la edificaciones existentes para la implantación del nuevo proyecto.

Diagonal 47 No. 77B -09 Interior 11 - Conmutador: 4292801 Fax. 4292833 - Bogotá D.C. - Colombia
Página Web: www.fopae.gov.co y www.sire.gov.co mail: fopae@fopae.gov.co

7. DESCRIPCIÓN FÍSICA DEL SECTOR

De acuerdo con el estudio "Zonificación de Riesgo por Movimientos de Remoción en Masa en 101 Barrios de la Localidad de Usme," Anexo A1 - Geología (INVESTIGACIONES GEOTÉCNICAS LTDA, FOPAE, 1998), el predio objeto del presente concepto se localiza sobre Conos del Tunjuelo (Qct) que corresponden a una gruesa acumulación de sedimentos que fueron el resultado de de las fuertes actividades tectónicas desarrolladas a comienzos del Cuaternario. Son fragmentos de arenisca de grano fino a grueso, chert y lutitas que tienen formas subredondeadas; estas partículas se encuentran acompañadas de una matriz lodosa-arenosa y frecuentemente se tienen intercalaciones de arcillolitas blancuzcas, al igual que capas turbosas.

Desde el punto de vista geomorfológico según el mencionado estudio, el terreno donde se busca adelantar el proyecto se encuentra sobre una geoforma de origen fluvial - denominada Niveles de Terraza (Ft); la cual es generada como producto de la dinámica de los drenajes. Son; terrazas, conos y planicies de inundación.

La zona de interés cuenta con un uso de suelo urbano, que corresponde a un sector en proceso de consolidación con densidad de construcción media, en un terreno con pendiente media, contando con vías principales pavimentadas y sistemas de recolección de aguas lluvias y aguas residuales. En el sector se encuentran edificaciones hasta de tres (3) pisos de altura, las cuales cuentan con varios sistemas estructurales entre los que se encuentran mampostería simple y mampostería parcialmente confinada.



Fotografía No. 1 Predio en donde se desarrollará el proyecto, ubicado en la Calle 69 B Sur No 1-24 Este de la localidad de Usme.



Fotografía No. 2 Valla informativa del proyecto, ubicado en la Calle 69 B Sur No 1-24 Este de la localidad de Usme.

Diagonal 47 No. 77B -09 Interior 11 - Conmutador: 4292801 Fax. 4292833 - Bogotá D.C. - Colombia
Página Web: www.fopae.gov.co y www.sire.gov.co mail: fopae@fopae.gov.co

En el momento de la visita técnica, en el predio objeto del presente concepto técnico, se encontró un cerramiento en tela verde y teja de zinc; sin evidencias de afectación por procesos de remoción en masa de carácter local en su interior, ni de carácter general en la ladera o zonas aledañas al predio evaluado. (Fotografías No. 1 a 4).



Fotografía No. 3 Vista (E-0) de la Calle 69 B Sur se evidencia un sector en proceso de consolidación cuyo uso es principalmente residencial con sistema de alcantarillado y vías pavimentadas.



Fotografía No. 4 Vista (O-E) de la Calle 69 B Sur se evidencia un sector en proceso de consolidación con densidad de construcción baja y vías pavimentadas con sistema de alcantarillado.

Dadas las condiciones físicas del entorno del proyecto, se considera que la posibilidad que se presenten procesos de remoción en masa en el área es baja y que la presencia de los mismos obedecería a intervenciones no técnicas de origen antrópico o producto del mal manejo de aguas de escorrentía superficial o subsuperficial.

8. CONCLUSIONES Y RECOMENDACIONES

Teniendo en cuenta los aspectos observados y evaluados en este concepto técnico, se considera que para la construcción del proyecto ubicado en la Calle 69 B Sur No 1-24 Este, de la Localidad de Usme, **NO SE REQUIERE** adelantar la FASE II del estudio detallado de amenaza y riesgo por remoción en masa, de acuerdo con lo establecido en la Resolución 227 de 2006; por otra parte, esto no exime al constructor del cumplimiento del resto de la normatividad vigente (Norma Sismo Resistente - Código de Construcción - Resolución de Legalización, etc.).

Es importante aclarar que el pronunciamiento del FOPAE con respecto a la necesidad de estudios detallados de amenaza y riesgo por fenómenos de remoción en masa, no exime al constructor responsable ni a sus consultores de ninguna de las responsabilidades que les corresponden respecto de la seguridad y garantía de estabilidad de las obras y sectores que se proponen intervenir, así como del cumplimiento del resto de la normatividad vigente (Reglamento Colombiano de Construcción Sismo Resistente -

Diagonal 47 No. 77B -09 Interior 11 - Conmutador: 4292801 Fax. 4292833 - Bogotá D.C. - Colombia
Página Web: www.fopae.gov.co y www.sire.gov.co mail: fopae@fopae.gov.co

Código de Construcciones de Bogotá - Resolución de Legalización, etc.) por lo que en cualquier caso y para cualquier intervención, se deben realizar estudios técnicos pertinentes que garanticen la seguridad y funcionalidad de las edificaciones. El diseño geotécnico debe garantizar en todo momento la estabilidad general del lote y su entorno, lo cual es competencia del responsable del proyecto.

Desde el punto de vista de riesgo por remoción en masa, el FOPAE recomienda la realización de un estudio geotécnico y de estabilidad de taludes que cumpla con los requisitos establecidos en el Reglamento Colombiano de Construcción Sismo Resistente NSR - 10 (antes Norma Colombiana de Diseño y Construcción Sismo Resistente NSR - 98) y en especial con lo establecido en el Título H de ese reglamento. Dicho estudio debe contemplar la evaluación de estabilidad de las intervenciones y el diseño detallado de las medidas de estabilización correspondientes para todas las etapas de construcción, especialmente en los taludes de corte y excavaciones que se tenga proyectados. Para todos los cortes ocasionados en el terreno, se tendrán en cuenta los empujes de tierra generados por condiciones morfológicas, los esfuerzos inducidos por eventos sísmicos, así como las sobrecargas generadas por las edificaciones y vías adyacentes. Se recomienda que el estudio presentado a la entidad encargada de expedir la Licencia de Construcción incluya los siguientes aspectos adicionales:

- Se debe incluir una evaluación de estabilidad de taludes para la etapa de construcción del proyecto de tal forma que se tengan en cuenta las cargas ejercidas por las edificaciones aledañas durante todas las etapas de excavación, así como las cargas ejercidas por efecto del tránsito en las vías aledañas, máxime cuando se espera que durante las labores de construcción circulen vehículos con materiales de construcción que aplican cargas importantes al terreno.

- Se deberá verificar que en la etapa de construcción y operación del proyecto se conserven los niveles de estabilidad establecidos en el estudio geotécnico.

- Se requiere hacer el cálculo de los asentamientos y deformaciones laterales producidas en obras vecinas a causa de las excavaciones, dichos valores deben quedar dentro de los límites especificados en el Código de Construcción del Distrito Capital de Bogotá y si es del caso diseñar un sistema de soporte que garantice la estabilidad de las edificaciones o predios vecinos, así como la infraestructura de redes y servicios.

El diseño geotécnico debe garantizar en todo momento la estabilidad general del lote, de su entorno y de los elementos de infraestructura existente previendo la generación de posibles condiciones de riesgo público, especialmente sobre las edificaciones de vivienda aledañas, así como sobre la infraestructura vial (Calle 69 B Sur entre la Carrera 1 Este y la Carrera 1 Bis Este) cuyas condiciones de estabilidad deben ser garantizadas por el responsable del proyecto.

Diagonal 47 No. 77B -09 Interior 11 - Conmutador: 4292801 Fax. 4292833 - Bogotá D.C. - Colombia
Página Web: www.fopae.gov.co y www.sire.gov.co mail: fopae@fopae.gov.co

Teniendo en cuenta que para la implantación del proyecto es posible que se requiera la realización de cortes en el terreno durante el proceso de excavación y construcción, se recomienda implementar un plan de seguimiento y monitoreo documentado que tenga en cuenta las distintas etapas constructivas, de tal manera que si se advierten problemas de inestabilidad geotécnica y/o estructural, se puedan tomar los correctivos necesarios. Adicionalmente, se deben tomar por parte del constructor, las medidas de seguridad necesarias, de tal forma que se garantice la vida de los trabajadores y particulares que estarán en la zona de influencia del proyecto.

Finalmente, conforme con los Artículos 15 y 16 del Decreto Distrital 332 de 2004, la responsabilidad por el daño que pueda causarse por la materialización del riesgo público derivado de la no implementación de las medidas de mitigación o prevención es de quién adelanta la actividad que da lugar a él. Igualmente, se establece la necesidad de adoptar los planes de emergencia y contingencia que permitan atender una situación imprevista que pudiera desencadenarse en cualquier momento.

Elaboró:	Revisó:
GONZALO ADOLFO FIGUEREDO CAMACHO Ingeniero Civil - Grupo de Conceptos Técnicos M. P. 25202168568CND	**NUBIA LUCIA RAMIREZ CRIOLLO** Prof. Especializado - Investigación y Desarrollo - Conceptos

Avaló:

DUVÁN HERNÁN LÓPEZ MENESES
Subdirector Técnico y de Gestión - FOPAE

Diagonal 47 No. 77B -09 Interior 11 - Conmutador: 4292801 Fax. 4292833 - Bogotá D.C. - Colombia
Página Web: www.fopae.gov.co y www.sire.gov.co mail: fopae@fopae.gov.co