DIAGNÓSTICO TÉCNICO - DI-12660
BDIRECCIÓN DE ANÁLISIS DE RIESGOS Y EFECTOS DE CAMBIO CLIMÁTICO
GRUPO ASISTENCIA TÉCNICA
EVENTO SIRE No. 5232388

1. DATOS GENERALES DEL EVENTO

ATENDIÓ: Laura Ángela González Ortiz				**SOLICITANTE:** Unidad Administrativa Especial Cuerpo Oficial de Bomberos de Bogotá
CAT	11	**MOVIL:**	9	
FECHA:	24 de noviembre de 2018	**HORA:**	11:00 p.m.	**VIGENCIA:** Temporal mientras no se modifique significativamente las condiciones físicas del sector

DIRECCIÓN:	Cra 4 No. 100-71 Sur	**COORDENADAS AREA INSPECCIONADA**			X_1:96092 Y_1:88925 X_2:96099 Y_2:88934 X_3:96103 Y_3:88931 X_4:96096 Y_4:88920		
BARRIO/SECTOR CATASTRAL:	La Esmeralda – El Recuerdo	**ÁREA DIRECTA AFECTADA:**			1 m^2		
UPZ:	58 – Comuneros	**POBLACIÓN ATENDIDA:**			0		
LOCALIDAD:	05 – Usme	**FAMILIAS**	0	**ADULTOS**	0	**MENORES**	0
CHIP:	AAA0029BCZM	**PREDIOS EVALUADOS**			1		
AREA INSPECCIONADA	72 m^2	**DOCUMENTO REMISORIO**			CR-32553		

2. ALCANCE

El Instituto Distrital de Gestión de Riesgos y Cambio Climático – IDIGER, en cumplimiento de sus funciones, en especial las establecidas en el Decreto 173 de 2014, realiza la verificación de asistencia técnica con base en una inspección visual, aplicando la metodología para este tipo de procedimiento (Identificación y valoración cualitativa de la afectación del hábitat a nivel urbano y rural), con el objeto de valorar el grado de afectación de las edificaciones y/o infraestructura, que permite establecer el compromiso de estabilidad y funcionalidad de las mismas, a fin de identificar predios, y/o edificaciones y/o infraestructura inseguras, para analizar y determinar las acciones pertinentes a que haya lugar.

3. ACLARACIONES

Las conclusiones y recomendaciones impartidas durante la visita realizada están basadas en la inspección visual realizada, por tal razón pueden existir situaciones no previstas en él y que se escapan de su alcance, así mismo la información sobre el predio corresponde a la información suministrada en campo por los habitantes del sector. Se aclara que dichas inspecciones no hacen las veces de dictamen pericial que sirva de soporte para reclamaciones.

Diagonal 47 No. 77A - 09 Interior 11
Conmutador: 4292801 Fax:4292833
www.idiger.gov.co

Código Postal: 111071

Certificado N° CO-SC-CER453496
Certificado N° CO-SA-CER366134
Certificado N° GP-CER453497

Diseño de políticas para el proceso de Coordinación del Sistema Distrital de Gestión del Riesgo y el Cambio Climático, gestión del conocimiento y análisis de los riesgos de desastres y efectos del cambio climático, gestión para el reasentamiento de la población en alto riesgo, diseño y gestión de la construcción de obras e implementación de acciones dirigidas a la mitigación de riesgos de desastres y de emergencias, promoción, educación y comunicación para la apropiación de los procesos de reducción de riesgos y adaptación al cambio climático, dirección, coordinación y desarrollo de actividades operativas e institucionales y del Sistema Distrital de Gestión del Riesgo y Cambio Climático (SDGR-CC), relacionadas con la planificación, preparación y logística para la activación de los sistemas de alerta temprana y respuesta integral de emergencias en la ciudad de Bogotá, D.C.

BOGOTÁ MEJOR PARA TODOS

En el presente Diagnostico se evalúan la estabilidad, habitabilidad y funcionalidad de edificaciones ante cargas normales de servicio, y de taludes y estructuras de contención bajo condiciones actuales y considerando solicitaciones de tipo estático; la evaluación del comportamiento ante cargas dinámicas no está incluida dentro del alcance de la inspección visual, de manera que, el comportamiento de las estructuras evaluadas y del terreno ante solicitaciones dinámicas (sismos) es incierto.

4. ADVERTENCIAS

No es competencia del Instituto Distrital de Gestión de Riesgos y Cambio Climático – IDIGER, adelantar estudios de detalle de carácter cuantitativo, que permitan deducir las causas reales y/o precisas de los daños que pudiesen ser identificados en infraestructura pública y/o privada, ni el comportamiento esperado de una edificación ante algún tipo de solicitación (como por ejemplo un sismo), ni aprobar, diseños, acciones o procedimientos encaminados a mitigar condiciones de riesgo que hayan sido identificadas, además los informes técnicos que se hayan generado por parte del IDIGER, para los predios y/o sector involucrado, no hacen las veces de dictamen pericial que sirva de soporte para reclamaciones; a su vez el IDIGER no tiene dentro de su competencia, la de establecer juicios de responsabilidades sobre afectaciones en edificaciones y/o el terreno en general, ni pronunciamientos en relación al cumplimiento de normatividad actual de diseño y construcción en cuanto a reforzamientos, mantenimientos, reparaciones y/o mejoramientos desarrollados en predios privados.

Antes de realizar cualquier intervención en el predio, se debe consultar la reglamentación urbanística definida en el sector por la Secretaría Distrital de Planeación – SDP, con el fin de establecer aspectos que no son competencia del IDIGER, relacionados con las restricciones y/o condicionamientos al uso del suelo. Adicionalmente, las intervenciones a realizar deberán contar con el apoyo de personal idóneo, garantizando que se cumplan los requerimientos establecidos en la normatividad vigente, para lo cual deberán tramitarse los permisos y licencias respectivas.

5. ESCENARIO DE RIESGO: Accidente de tránsito.

6. LOCALIZACIÓN

La Figura 1 presenta la ubicación del predio de la Cra 4 No. 100-71 Sur, barrio La Esmeralda – El Recuerdo de la localidad de Usme.

Diagonal 47 No. 77A - 09 Interior 11
Conmutador: 4292801 Fax:4292833
www.idiger.gov.co

Código Postal: 111071

Certificado N° CO-SC-CER453496
Certificado N° CO-SA-CER366134
Certificado N° GP-CER453497

Diseño de políticas para el proceso de Coordinación del Sistema Distrital de Gestión del Riesgo y el Cambio Climático, gestión del conocimiento y análisis de los riesgos de desastres y efectos del cambio climático, gestión para el reasentamiento de la población en alto riesgo, diseño y gestión de la construcción de obras e implementación de acciones dirigidas a la mitigación de riesgos de desastres y de emergencias, promoción, educación y comunicación para la apropiación de los procesos de reducción de riesgos y adaptación al cambio climático, dirección, coordinación y desarrollo de actividades operativas e institucionales y del Sistema Distrital de Gestión del Riesgo y Cambio Climático (SDGR-CC), relacionadas con la planificación, preparación y logística para la activación de los sistemas de alerta temprana y respuesta integral de emergencias en la ciudad de Bogotá , D.C.

BOGOTÁ MEJOR PARA TODOS

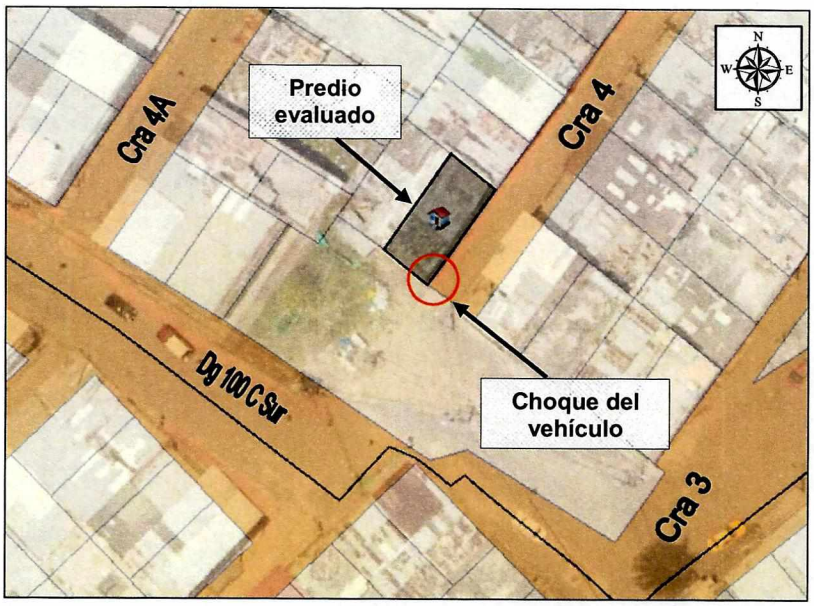

Figura 1. Ubicación del predio de la Cra 4 No. 100-71 Sur, barrio La Esmeralda – El Recuerdo de la localidad de Usme.

7. ANTECEDENTES:

El barrio La Esmeralda – El Recuerdo de la localidad de Usme, donde se encentra el predio evaluado, fue legalizado mediante la resolución No. 420 del 02 de octubre de 1998, emitido por la Secretaria Distrital de Planeación –SDP-, para lo cual el Instituto Distrital de Gestión de Riesgos y Cambio Climático - IDIGER, emitió el Concepto técnico de Riesgo CT-2964, en el cual se establece que el predio evaluado presenta categorización de Amenaza Media y Riesgo Medio por movimientos en masa.

De acuerdo con el mapa de amenaza por inundación por desbordamiento del Decreto 190 de 2004, actualizado mediante la Resolución 1060 de 2018 de la Secretaría Distrital de Planeación, la zona donde se localiza el predio evaluado no presenta categorización de amenaza por inundación.

8. DESCRIPCIÓN

El sector donde se localiza el predio evaluado corresponde a una ladera de pendiente abrupta (20°-45°) donde se realizaron cortes y rellenos de origen antrópico para el emplazamiento de vías y viviendas, por lo que las edificaciones están construidas de forma escalonada. El Sector está consolidado urbanísticamente, cuenta con todos los servicios públicos domiciliarios y la mayoría de las vías de acceso se encuentran pavimentadas y en buen estado.

Diagonal 47 No. 77A - 09 Interior 11
Conmutador: 4292801 Fax:4292833
www.idiger.gov.co

Código Postal: 111071

Certificado N° CO-SC-CER453496
Certificado N° CO-SA-CER366134
Certificado N° GP-CER453497

Diseño de políticas para el proceso de Coordinación del Sistema Distrital de Gestión del Riesgo y el Cambio Climático, gestión del conocimiento y análisis de los riesgos de desastres y efectos del cambio climático, gestión para el reasentamiento de la población en alto riesgo, diseño y gestión de la construcción de obras e implementación de acciones dirigidas a la mitigación de riesgos de desastres y de emergencias, promoción, educación y comunicación para la apropiación de los procesos de reducción de riesgos y adaptación al cambio climático, dirección, coordinación y desarrollo de actividades operativas e institucionales y del Sistema Distrital de Gestión del Riesgo y Cambio Climático (SDGR-CC), relacionadas con la planificación, preparación y logística para la activación de los sistemas de alerta temprana y respuesta integral de emergencias en la ciudad de Bogotá , D.C.

BOGOTÁ MEJOR PARA TODOS

En el predio de la Cra 4 No. 100-71 Sur se emplaza una vivienda de dos (2) niveles, construida en mampostería parcialmente confinada, con placas de contrapiso y entrepiso en concreto reforzado. La cubierta está construida en tejas de asbesto-cemento, soportadas por elementos de madera y por los muros perimetrales del segundo nivel (ver Fotografías 1 y 2). El 24 de noviembre de 2018 un taxi impactó la esquina suroriental de la edificación, golpeando aproximadamente 0.25 m^2 de mampostería y el medidor de gas natural de la vivienda. Las Fotografías 3 y 4 muestran el muro afectado, elemento en el que se identifica un daño localizado que no compromete la estabilidad estructural del muro ni de la vivienda. Cabe mencionar que no se realizó verificación del interior de la edificación porque no fue posible establecer comunicación con el Sr. Arley Aguirre, propietario de la vivienda, y los habitantes del predio no atendieron la visita, sin embargo, con base en la inspección visual realizada desde el exterior no se identificaron afectaciones en otros elementos estructurales y no estructurales.

9. POSIBLES CAUSAS:

- Choque de vehículo

10. REGISTRO FOTOGRÁFICO:



Fotografía 1. Vista del predio evaluado. Imagen tomada de Google Maps.



Fotografía 2. Vista del predio evaluado. Imagen tomada el día de la emergencia.

Diagonal 47 No. 77A - 09 Interior 11
Conmutador: 4292801 Fax:4292833
www.idiger.gov.co

Código Postal: 111071

Certificado N° CO-SC-CER453496
Certificado N° CO-SA-CER366134
Certificado N° GP-CER453497

Diseño de políticas para el proceso de Coordinación del Sistema Distrital de Gestión del Riesgo y el Cambio Climático, gestión del conocimiento y análisis de los riesgos de desastres y efectos del cambio climático, gestión para el reasentamiento de la población en alto riesgo, diseño y gestión de la construcción de obras e implementación de acciones dirigidas a la mitigación de riesgos de desastres y de emergencias, promoción, educación y comunicación para la apropiación de los procesos de reducción de riesgos y adaptación al cambio climático, dirección, coordinación y desarrollo de actividades operativas e institucionales y del Sistema Distrital de Gestión del Riesgo y Cambio Climático (SDGR-CC), relacionadas con la planificación, preparación y logística para la activación de los sistemas de alerta temprana y respuesta integral de emergencias en la ciudad de Bogotá , D.C.

BOGOTÁ MEJOR PARA TODOS



Fotografía 3. Un taxi impactó la esquina suroriental de la vivienda.



Fotografía 4. Daños causados por el impacto del taxi.

11. DAÑOS:

Tabla 1. Daños observados sobre el predio evaluado en el presente informe.

No.	DIRECCIÓN	RESPONSABLE (DATO TOMADO EN CAMPO)	TIPO DE ESTRUCTURA	USO	N° DE PISOS	DAÑO
1	Cra 4 No. 100-71 Sur	Arley Aguirre	Edificación	Residencial	2	Leves

AFECTACIÓN EN INFRAESTRUCTURA PÚBLICA:

SI		NO	X	¿CUAL?	

12. RIESGOS ASOCIADOS (Potenciales daños que se esperarían de no implementar las recomendaciones)

- Ninguno al momento de la visita.

13. ACCIONES ADELANTADAS

- Inspección visual del exterior del predio de la Cra 4 No. 100-71 Sur, barrio La Esmeralda – El Recuerdo de la localidad de Usme.

Diagonal 47 No. 77A - 09 Interior 11
Conmutador: 4292801 Fax:4292833
www.idiger.gov.co

Código Postal: 111071

Certificado N° CO-SC-CER453496
Certificado N° CO-SA-CER356134
Certificado N° GP-CER453497

Diseño de políticas para el proceso de Coordinación del Sistema Distrital de Gestión del Riesgo y el Cambio Climático, gestión del conocimiento y análisis de los riesgos de desastres y efectos del cambio climático, gestión para el reasentamiento de la población en alto riesgo, diseño y gestión de la construcción de obras e implementación de acciones dirigidas a la mitigación de riesgos de desastres y de emergencias, promoción, educación y comunicación para la apropiación de los procesos de reducción de riesgos y adaptación al cambio climático, dirección, coordinación y desarrollo de actividades operativas e institucionales y del Sistema Distrital de Gestión del Riesgo y Cambio Climático (SDGR-CC), relacionadas con la planificación, preparación y logística para la activación de los sistemas de alerta temprana y respuesta integral de emergencias en la ciudad de Bogotá , D.C.

BOGOTÁ MEJOR PARA TODOS

14. CONCLUSIONES

- La estabilidad estructural y habitabilidad de la vivienda ubicada en la Cra 4 No. 100-71 Sur, barrio La Esmeralda – El Recuerdo de la localidad de Usme, **no se encuentran comprometidas** ante cargas normales de servicio debido a los daños generados por el choque del vehículo.

15. RECOMENDACIONES

- Al responsable y/o responsables de la situación de emergencia que se presentó en la Cra 4 No. 100-71 Sur, barrio La Esmeralda – El Recuerdo de la localidad de Usme, realizar las reparaciones a que haya lugar para subsanar las afectaciones generadas durante la colisión del vehículo, acciones que se deberán adelantar con el apoyo de personal idóneo y garantizando el cumplimiento de los requerimientos establecidos en la Ley 400 de 1997 en el Decreto No. 926 del 19 de marzo de 2010, Reglamento Colombiano de Construcción Sismo Resistente NSR-10, para lo cual se deben tramitar los permisos y licencias respectivos.

- A la Empresa Vanti - Gas Natural S.A, adelantar la revisión del medidor y las conexiones que llegan al predio evaluado, ya que posible que el choque del vehículo haya causado daños en las mismas, situación que afecta la seguridad de los habitantes del sector.

- A la Alcaldía Local de Usme, desde su competencia, hacer un seguimiento de las recomendaciones formuladas por el presente Diagnóstico Técnico, con el fin de desarrollar intervenciones oportunas que impidan la manifestación de situaciones que generen condiciones de riesgo en la infraestructura pública y privada del sector.

16. APROBACIONES

16.1 Elaboró
Firma:  Nombre: Laura Ángela González Ortiz Profesión: Ingeniera Civil Magíster en Ingeniería - Geotecnia
Profesional de la Coordinación de Asistencia Técnica
11.2 Reviso
Firma: Adriana Martínez R. Adriana Martínez Rodríguez Responsable de la Coordinación de Asistencia Técnica Subdirección de Análisis de Riesgos y Efectos de Cambio Climático

Diagonal 47 No. 77A - 09 Interior 11
Conmutador: 4292801 Fax:4292833
www.idiger.gov.co

Código Postal: 111071

Certificado N° CO-SC-CER453496
Certificado N° CO-SA-CER365134
Certificado N° GP-CER453497

Diseño de políticas para el proceso de Coordinación del Sistema Distrital de Gestión del Riesgo y el Cambio Climático, gestión del conocimiento y análisis de los riesgos de desastres y efectos del cambio climático, gestión para el reasentamiento de la población en alto riesgo, diseño y gestión de la construcción de obras e implementación de acciones dirigidas a la mitigación de riesgos de desastres y de emergencias, promoción, educación y comunicación para la apropiación de los procesos de reducción de riesgos y adaptación al cambio climático, dirección, coordinación y desarrollo de actividades operativas e institucionales y del Sistema Distrital de Gestión del Riesgo y Cambio Climático (SDGR-CC), relacionadas con la planificación, preparación y logística para la activación de los sistemas de alerta temprana y respuesta integral de emergencias en la ciudad de Bogotá , D.C.

BOGOTÁ MEJOR PARA TODOS