1. INFORMACIÓN DE REFERENCIA

1.1 CONCEPTO DE AMENAZA RUINA Nº CAR:	2775
1.2 ÁREA:	Análisis de Riesgos y Efectos Cambio Climático
1.3 AREA FUNCIONAL:	Conceptos Técnicos
1.4 REFERENCIA CRUZADA RADICADO IDIGER:	2016ER12104
1.5 RESPUESTA OFICIAL No.	R0-89030

2. INFORMACIÓN GENERAL

2.1 SOLICITANTE:	INSPECCION 3 A DISTRITAL DE POLICIA
2.2 LOCALIDAD:	(3) SANTA FE
2.3 UPZ:	(95) LAS CRUCES
2.4 BARRIO O SECTOR CATASTRAL:	LAS CRUCES
2.5 DIRECCIÓN:	CALLE 1 B No. 5 A – 68
2.6 CHIP:	AAA0032XPRJ
2.7 FECHA DE VISITA:	AGOSTO 2 DE 2016
2.8 POBLACIÓN BENEFICIADA:	1 Persona – 1 Familia
2.9 ÁREA (m2):	100 m² (Aproximadamente)

3. LOCALIZACIÓN

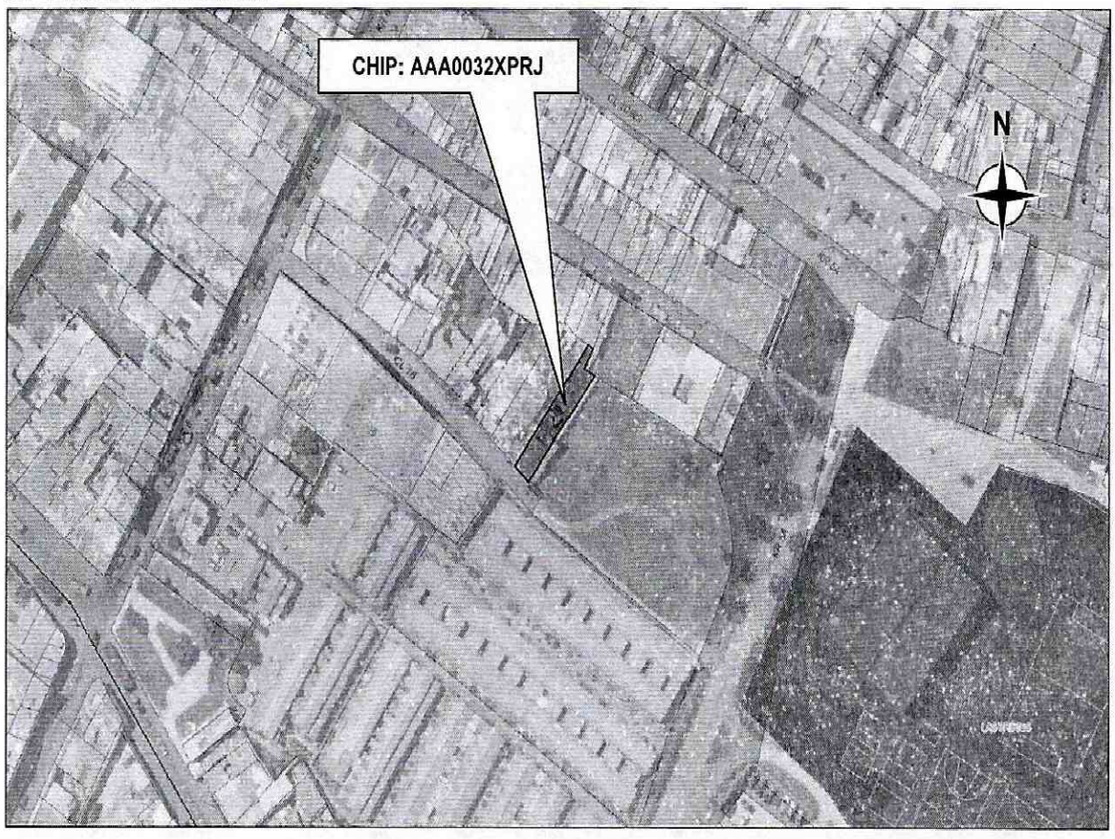

Diagonal 47 No. 77B -09 Interior 11 - Conmutador: 4292801 Fax. 4292833 - Bogotá D.C. - Colombia
Página Web: www.idiger.gov.co y www.sire.gov.co mail: idiger@idiger.gov.co

4. ALCANCE Y LIMITACIONES

Las conclusiones y recomendaciones del presente informe están basadas en las características y daños observados durante la inspección visual, la cual es necesariamente limitada; por lo tanto, pueden presentarse situaciones, condiciones o fenómenos no detectables que se escapan del alcance de este concepto. Su vigencia es temporal, mientras no se modifiquen significativamente las condiciones de la edificación.

De acuerdo con el Artículo 8 del Decreto 1469 de 2010 expedido por el Ministerio de Ambiente, Vivienda y Desarrollo Territorial, el estado de ruina de una edificación se define como: "*El estado de ruina se declarará cuando la edificación presente un agotamiento generalizado de sus elementos estructurales, previo peritaje técnico sobre la vulnerabilidad estructural de la construcción*". En el dictamen solamente se consideran las cargas habituales de servicio a las que se ve sometida la edificación y su vulnerabilidad estructural ante estas cargas. Asimismo se considera el riesgo público por posibles colapsos parciales o totales de los elementos no estructurales. El riesgo sísmico no se tiene en cuenta, ya que para establecer la capacidad de una edificación para soportar esta amenaza, se requieren evaluaciones con un mayor nivel de detalle y estudios más rigurosos siguiendo los criterios planteados en el Capítulo A.10 del Reglamento Colombiano de Construcción Sismo Resistente NSR-10 del Decreto 926 del 19 de marzo de 2010, el concepto de amenaza ruina no tiene tal alcance. Por lo anterior, los Conceptos Técnicos de Amenaza Ruina no son soporte técnico para realizar actualizaciones de la estructura a las normas sismorresistentes o respaldar cambios de uso de la edificación. Este concepto tampoco sirve como prueba en procesos judiciales donde se pretenda establecer las responsabilidades o la causa de los daños, en él solo se considera la situación estructural de la edificación en el momento en que se realiza la visita de inspección técnica y se estima la posibilidad de colapso estructural, las implicaciones de riesgo público sobre habitantes, vecinos y transeúntes, con el objeto de hacer recomendaciones para la solución del problema.

5. ANTECEDENTES

5.1. IDIGER: El Instituto Distrital de Gestión de Riesgos y Cambio Climático – IDIGER, no posee en su base de datos antecedentes para el predio objeto del presente concepto.

5.2. PROCESOS POLICIVOS O ADMINISTRATIVOS: La inspección técnica y el respectivo concepto obedecen a la solicitud hecha por la Inspección 3 A Distrital de Policía en desarrollo de la proceso de Querella No. 17290.

6. NOVEDADES DE LA INSPECCIÓN

El inmueble objeto de la visita de inspección técnica se encuentra habitado, la persona responsable de la edificación no permitió el ingreso al interior, sin embargo en los muros externos se detectan indicios de problemas estructurales por tanto se determina conceptuar sobre lo externamente observado.

7. DESCRIPCIÓN FÍSICA Y ESTRUCTURAL

El predio es una edificación de dos niveles, su estructura principal es de muros de mampostería simple sin reforzar ni confinar en ladrillo tolete y bloques de arcilla cocida. No se pueden determinar las características del entrepiso ni de las escaleras. La cubierta es en teja de varios materiales como fibrocemento, plásticas, metálicas y de barro, soportada por una estructura de elementos de madera que se apoyan en los muros. El muro de fachada

Diagonal 47 No. 77B -09 Interior 11 - Conmutador: 4292801 Fax. 4292833 - Bogotá D.C. - Colombia
Página Web: www.idiger.gov.co y www.sire.gov.co mail: idiger@idiger.gov.co

tiene acabados de mampostería a la vista. Las características de la edificación se pueden apreciar en el registro fotográfico.

8. DESCRIPCIÓN DEL ESTADO ACTUAL

La evaluación de los daños se realiza para los elementos que conforman la estructura de soporte de la edificación que inciden en la estabilidad global. Adicionalmente, se evalúan daños en otros elementos (no estructurales y/o arquitectónicos) que puedan representar riesgo para la vida y seguridad de los ocupantes y/o transeúntes. En la Tabla 1 se registran los resultados de la evaluación de los daños con que se fundamenta la clasificación global del daño del inmueble y en la Tabla 2 se indica los preceptos bajo los cuales se establece sobre la condición de amenaza ruina. El estado y condiciones de la edificación se pueden apreciar en el registro fotográfico.

Tabla 1. Registro y evaluación de daños del inmueble

Elementos estructura soporte		**Indicar % del elemento para cada nivel de Daño**					**Comentarios** *Se asigna para cada nivel de daño un porcentaje equivalente a la cantidad o extensión del elemento. Si la edificación es de más de un piso, se escoge el piso en el que se concentren los mayores niveles de daños. PRIMER PISO Elementos que no hacen parte de la estructura no significa problemas en la estabilidad global. Esto corresponde a una característica particular del sistema estructural de la edificación*
		Ninguno	Leve	Moderado	Fuerte	Severo	
		N	**L**	**M**	**F**	**S**	
Elementos esenciales	Muros	10	30	40	10	10	Un nivel de daño clasificado como Fuerte (F) corresponde a Agrietamiento y dislocación de piezas de mampostería. Desplome o inclinación incipiente del muro. Un nivel de daño clasificado como Severo (S) corresponde a Desprendimiento de partes de piezas, fractura en mampuestos, aplastamiento local de la mampostería. Desplome o inclinación apreciable del muro.
	Columnas						No se evalúan, no existen estos elementos.
	Nudos/ Conexiones						
Otros elementos	Vigas						
	Entrepisos						No se pudo calificar este elemento
	Escaleras						Este elemento no se pudo calificar.

Elementos no estructurales - Arquitectónicos	**Indicar Daño** P= Predominante C= Crítico					**Comentarios** *Se listan los elementos más representativos a juicio del ingeniero evaluador.*
	N	**L**	**M**	**F**	**S**	
Cubierta			P	C		Un daño clasificado como Fuerte (F) en este elemento corresponde a Deformación excesiva.

Diagonal 47 No. 77B -09 Interior 11 - Conmutador: 4292801 Fax. 4292833 - Bogotá D.C. - Colombia
Página Web: www.idiger.gov.co y www.sire.gov.co mail: idiger@idiger.gov.co

Tabla 2. Clasificación global del daño y de la condición de amenaza ruina de la edificación

Clasificación del daño	Rango de daño %	Amenaza ruina	Descripción	Posibles recomendaciones
Ninguno	0	NO	Sin daño o daño insignificante	Ninguna
Leve	(0-10)	NO	Daño localizado en algunos elementos y que no ofrecen peligro para la integridad de sus ocupantes y/o transeúntes	Reparar elementos. Realizar mantenimiento para contrarrestar deterioro
Moderado	(10-30)	SI	Daño menor localizado en muchos elementos no estructurales, y/o daño menor localizado en algunos elementos estructurales y/o daño puntual en elemento que ofrece peligro para la integridad de las personas	Restringir zonas (esta recomendación es imprescindible en situaciones de peligro inminente). Reparar elementos de la estructura de soporte. Reparar y/o retirar los elementos que ofrezcan peligro de caerse. Realizar mantenimiento para contrarrestar deterioro
Fuerte	(30-60)	SI	Daño extensivo en elementos estructurales, con la consecuente disminución en su capacidad para resistir cargas y/o daño en elemento estructural que representa un compromiso en la estabilidad global de la edificación	Evacuar edificación. Proteger calles, edificaciones vecinas. Reparar elementos. Retirar elementos que puedan caer. Apuntalar. Realizar estudio para establecer medidas de intervención e implementarlas. De no acometer esta recomendación se debe demoler la edificación o parte de esta (Nota: los bienes de interés cultural poseen régimen especial)
Severo	(60-100)	SI	Daño grave generalizado en su estructura, presentan peligro de colapso o derrumbe inminente	Evacuar edificación. Proteger calles, edificaciones vecinas. Demoler edificación o parte de esta (Nota: los bienes de interés cultural poseen régimen especial)

En general, los muros externos de la edificación presentan daño que ve de moderado a severo con presencia de fisuras, agrietamientos y fracturas, asimismo se evidencia desprendimientos de piezas de mampostería, se detectan condiciones de inestabilidad de porciones de los muros del sector frontal y en el costado occidental del segundo piso. La cubierta presenta daño estructural de moderado a fuerte, se han presentado roturas de tejas y se detecta daño de los elementos de soporte en el sector posterior de la edificación, se observa deterioro de los elementos de la estructura de cubierta. La clasificación global del daño para esta edificación es fuerte y por lo tanto amenaza ruina.

Diagonal 47 No. 77B -09 Interior 11 - Conmutador: 4292801 Fax. 4292833 - Bogotá D.C. - Colombia
Página Web: www.idiger.gov.co y www.sire.gov.co mail: idiger@idiger.gov.co

9. REGISTRO FOTOGRÁFICO



Foto 1. Fachada general del predio objeto del concepto.



Foto 2. Daño y deterioro progresivo de elementos externos.



Foto 3. Agrietamientos en muros externos frontales.



Foto 4. Deterioro de piezas de mampostería.



Foto 5. Grietas y fisuras en muros de fachada.



Foto 6. Muro costado occidental con gritas y fracturas.

Diagonal 47 No. 77B -09 Interior 11 - Conmutador: 4292801 Fax. 4292833 - Bogotá D.C. - Colombia
Página Web: www.idiger.gov.co y www.sire.gov.co mail: idiger@idiger.gov.co



Foto 7. Fractura y desprendimiento de ladrillos.



Foto 8. Deterioro de mampostería del muro de fachada.



Foto 9. Muro costado oriental, ladrillos sueltos.



Foto 10. Daños y deformación de la cubierta.



Foto 11. Rotura y reemplazo de tejas de varios materiales.

Diagonal 47 No. 77B -09 Interior 11 - Conmutador: 4292801 Fax. 4292833 - Bogotá D.C. - Colombia
Página Web: www.idiger.gov.co y www.sire.gov.co mail: idiger@idiger.gov.co

10. CONCLUSIONES Y RECOMENDACIONES

De acuerdo con el estado actual y la evaluación de daños, se concluye que la edificación ubicada en la Calle 1 B No. 5 A – 68 **AMENAZA RUINA**. La clasificación global del daño es fuerte lo cual significa que existe en elementos estructurales, con la consecuente disminución en su capacidad para resistir cargas y/o daño en elemento estructural que representa un compromiso en la estabilidad global de la edificación, en este caso los muros externos. Condiciones que representan peligro sobre la integridad de los ocupantes del edificio, vecinos y/o transeúntes.

Se recomienda a los responsables realizar las siguientes actividades:

- Restringir el uso del costado occidental de la edificación hasta que se realicen las actividades de reparación que garanticen su ocupación segura
- Establecer medidas de aislamiento y protección en el área cercana a la edificación para garantizar la seguridad de vecinos y transeúntes, manteniéndolas hasta que se desarrollen las actividades de recuperación y reparación del inmueble
- Reparar los muros que presentan daños como fisuras, agrietamientos, fracturas y desprendimiento de piezas de mampostería
- Reparar las zonas de la cubierta afectadas por daños, deformaciones, rotura de tejas y deterioro
- Realizar una inspección de los elementos internos para conocer su estado y determinar que otras actividades de reparación son necesarias
- Realizar labores de mantenimiento general, periódicamente, a todos los elementos que conforman la edificación, para prevenir y contrarrestar el deterioro y evitar posibles colapsos parciales de elementos estructurales y no estructurales
- En caso de no desarrollar las recomendaciones anteriores en el corto plazo se recomienda demoler la edificación

11. APROBACIONES

11.1 Elaboró	11.2 Revisó y avaló
CARLOS A. CHAVARRO M. Ingeniero Civil – Especialista en Estructuras M.P. No. 25202-50970CND	**Vo. Bo. JESÚS ENRIQUE ROJAS OCHOA** Profesional Especializado 222 grado 29 Conceptos y Certificación de Riesgos

Diagonal 47 No. 77B -09 Interior 11 - Conmutador: 4292801 Fax. 4292833 - Bogotá D.C. - Colombia
Página Web: www.idiger.gov.co y www.sire.gov.co mail: idiger@idiger.gov.co