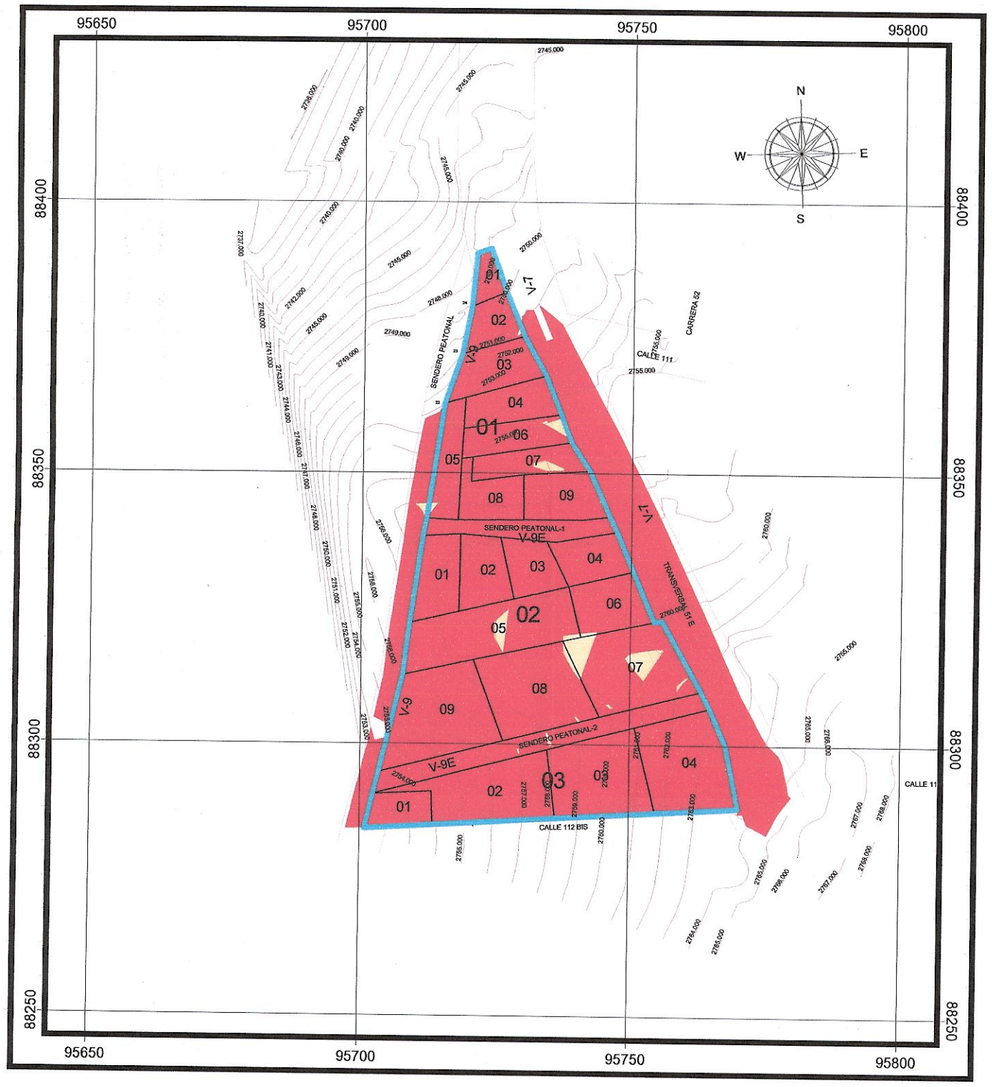

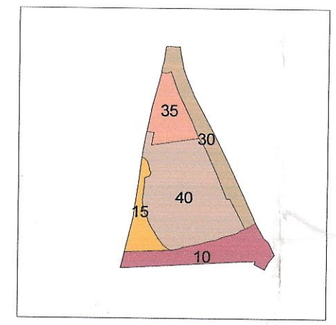

ANTROPICO



CLIMA

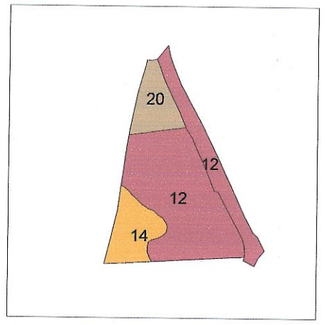

COBERTURA



DRENAJE

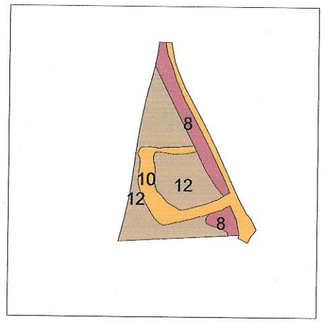

EROSION



LONGITUDINAL

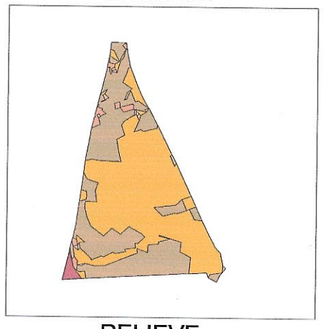

RELIEVE

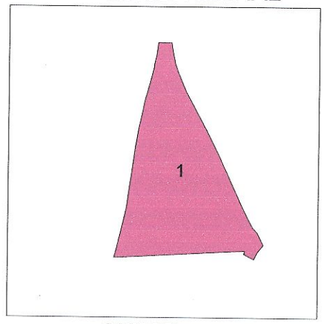

SISMO

NOTAS

1. BASE CARTOGRAFICA SUMINISTRADA POR EL CONTRATANTE

CONVENCIONES

Afectación

Zona de Estudias

Predios

Curvas de Nivel

Amenazas Metodo SES

0 - 146

146 - 171

171 - 250

Secretaría
GOBIERNO
Dirección de Prevención y
ATENCIÓN DE EMERGENCIAS

CONSULTOR:

UNIÓN TEMPORAL
CRC

INTERVENTORIA: Fondo de Prevención y Atención de Emergencias - FOPAE

ESCALA

1:1000

FUENTE: ANÁLISIS TÉCNICO

ELABORO:	ING.: NUBIA BARRAGÁN - WILLIAN LEÓN QUEVEDO - ING. CARLOS H. CANTILLO	FECHA:	DICIEMBRE DE 2005
DIBUJO: Revisó:	WILLIAN LEON QUEVEDO	FECHA:	DICIEMBRE DE 2005
REVISÓ:	Ing. JORGE ALBERTO RODRÍGUEZ	FECHA:	DICIEMBRE DE 2005
APROBÓ:	GEÓL PILAR GARCIA - FOPAE	FECHA:	DICIEMBRE DE 2005
VERSIÓN:	1.0	FECHA:	DICIEMBRE DE 2005
NOMBRE ARCHIVO:	VI-SES-10.apr	FECHA:	DICIEMBRE DE 2005

PROYECTO:
CONSULTORÍA PARA LA EMISIÓN DE CONCEPTOS TÉCNICOS DE RIESGO POR MOVIMIENTO EN MASA PARA LEGALIZACIÓN DE DESARROLLOS EN LA CIUDAD DE BOGOTÁ D.C.
CONTRATO DE CONSULTORÍA No. CONS - 526 - 2005

DESARROLLO:
VILLA ISRAEL II SECTOR (USME)

CONTENIDO:
APLICACIÓN MÉTODO SES

PLANO No.: 2