DIAGNÓSTICO TÉCNICO – DI-12901
SUBDIRECCIÓN DE ANÁLISIS DE RIESGOS Y EFECTOS DEL CAMBIO CLIMÁTICO
GRUPO ASISTENCIA TÉCNICA
RADICADO IDIGER 2019ER1760

1. DATOS GENERALES DEL EVENTO

ATENDIÓ: Nicolas Giraldo Mora				**SOLICITANTE:** María Concepción Castellanos
CAT	12	**MÓVIL:**	Contratada	
FECHA:	26 de febrero de 2019	**HORA:**	01:30 p.m.	**VIGENCIA:** Temporal mientras no se modifiquen significativamente las condiciones físicas del sector

DIRECCIÓN:	Diagonal 6 B Bis No. 2 - 60	**COORDENADAS AREA INSPECCIONADA**		X1: 100408,44 Y1: 99422,79 X2: 100405,80 Y2: 99429,67		X3: 100432,65 Y3: 99438,66 X4: 100437,15 Y4: 99436,81	
SECTOR CATASTRAL	Belén	**ÁREA DIRECTA AFECTADA:**		200 m^2			
UPZ:	94 – La Candelaria	**POBLACIÓN ATENDIDA:**		10			
LOCALIDAD:	17 – Candelaria	**FAMILIAS**	3 **ADULTOS**	8	**MENORES**	2	
CHIP:	AAA0033FBLW	**PREDIOS EVALUADOS**		1			
AREA INSPECCIONADA	200 m^2	**DOCUMENTO REMISORIO**		CR-33232			

2. ALCANCE

El Instituto Distrital de Gestión de Riesgos y Cambio Climático – IDIGER, en cumplimiento de sus funciones, en especial las establecidas en el Decreto 173 de 2014, realiza la verificación de asistencia técnica con base en una inspección visual, aplicando la metodología para este tipo de procedimiento (Identificación y valoración cualitativa de la afectación del hábitat a nivel urbano y rural), con el objeto de valorar el grado de afectación de las edificaciones y/o infraestructura, que permite establecer el compromiso de estabilidad y funcionalidad de las mismas, a fin de identificar predios, y/o edificaciones y/o infraestructura inseguras, para analizar y determinar las acciones pertinentes a que haya lugar.

3. ACLARACIONES

Las conclusiones y recomendaciones impartidas durante la visita realizada están basadas en la inspección visual realizada, por tal razón pueden existir situaciones no previstas en él y que se escapan de su alcance, así mismo la información sobre el predio corresponde a la información suministrada en campo por los habitantes del sector. Se aclara que dichas inspecciones no hacen las veces de dictamen pericial que sirva de soporte para reclamaciones.

Diagonal 47 No. 77A - 09 Interior 11
Conmutador: 4292801 Fax:4292833
www.idiger.gov.co

Código Postal: 111071

Certificado N° CO-SC-CER453496
Certificado N° CO-SA-CER366134
Certificado N° GP-CER453497

Diseño de políticas para el proceso de Coordinación del Sistema Distrital de Gestión del Riesgo y el Cambio Climático, gestión del conocimiento y análisis de los riesgos de desastres y efectos del cambio climático, gestión para el reasentamiento de la población en alto riesgo, diseño y gestión de la construcción de obras e implementación de acciones dirigidas a la mitigación de riesgos de desastres y de emergencias, promoción, educación y comunicación para la apropiación de los procesos de reducción de riesgos y adaptación al cambio climático, dirección, coordinación y desarrollo de actividades operativas e institucionales y del Sistema Distrital de Gestión del Riesgo y Cambio Climático (SDGR-CC), relacionadas con la planificación, preparación y logística para la activación de los sistemas de alerta temprana y respuesta integral de emergencias en la ciudad de Bogotá, D.C.

BOGOTÁ MEJOR PARA TODOS

La vigencia de las conclusiones y recomendaciones impartidas mediante el presente documento técnico es temporal, y se mantienen hasta tanto se modifiquen de manera significativa las condiciones del sector visitado.

4. ADVERTENCIAS

- Para realizar cualquier intervención en el predio, se debe consultar la reglamentación urbanística definida en el sector por la Secretaría Distrital de Planeación – SDP, con el fin de establecer aspectos que no son competencia del IDIGER, relacionados con las restricciones y/o condicionamientos al uso del suelo. Adicionalmente, las intervenciones a realizar deberán contar con el apoyo de personal idóneo, garantizando que se cumplan los requerimientos establecidos en la normatividad vigente, para lo cual deberán tramitarse los permisos y licencias respectivas.

- Es obligación de los propietarios y/o responsables de los inmuebles propiciar y efectuar el adecuado mantenimiento de sus instalaciones como lo dispone el Código de Construcción para Bogotá D.C. (Acuerdo 20/95).

5. ESCENARIO DE RIESGO: Construcciones (Funcionamiento / Operación de edificaciones)

6. ANTECEDENTES:

El Sector Catastral Belén de la Localidad de Candelaria, donde se ubica el predio de la Diagonal 6 B Bis No. 2 - 60, no pertenece a un barrio incluido en el programa de legalización ni regularización de Barrios de la Secretaria Distrital de Planeación - SDP, razón por la cual, el Instituto Distrital de Gestión de Riesgos y Cambio Climático - IDIGER, no ha emitido Conceptos Técnicos de Riesgo para dicho Sector.

El predio de la Diagonal 6 B Bis No. 2 - 60, Sector Catastral Belén de la Localidad de Candelaria, no se encuentran en una zona de amenaza por movimientos en masa, ni por inundación por desbordamiento, lo cual no genera restricción o condicionamiento para ocupación o desarrollo urbano. En este sentido, para adelantar cualquier tipo de intervención, tanto en el predio de referencia como en el sector, se deben considerar las restricciones en el uso del suelo establecidas en la reglamentación vigente.

7. LOCALIZACIÓN

La Figura 1 presenta la ubicación del predio de la Diagonal 6 B Bis No. 2 - 60, en el Sector Catastral Belén de la Localidad de Candelaria.

Diagonal 47 No. 77A - 09 Interior 11
Conmutador: 4292801 Fax:4292833
www.idiger.gov.co

Código Postal: 111071

Certificado N° CO-SC-CER453496
Certificado N° CO-SA-CER366134
Certificado N° GP-CER453497

Diseño de políticas para el proceso de Coordinación del Sistema Distrital de Gestión del Riesgo y el Cambio Climático, gestión del conocimiento y análisis de los riesgos de desastres y efectos del cambio climático, gestión para el reasentamiento de la población en alto riesgo, diseño y gestión de la construcción de obras e implementación de acciones dirigidas a la mitigación de riesgos de desastres y de emergencias, promoción, educación y comunicación para la apropiación de los procesos de reducción de riesgos y adaptación al cambio climático, dirección, coordinación y desarrollo de actividades operativas e institucionales y del Sistema Distrital de Gestión del Riesgo y Cambio Climático (SDGR-CC), relacionadas con la planificación, preparación y logística para la activación de los sistemas de alerta temprana y respuesta integral de emergencias en la ciudad de Bogotá , D.C.

BOGOTÁ MEJOR PARA TODOS

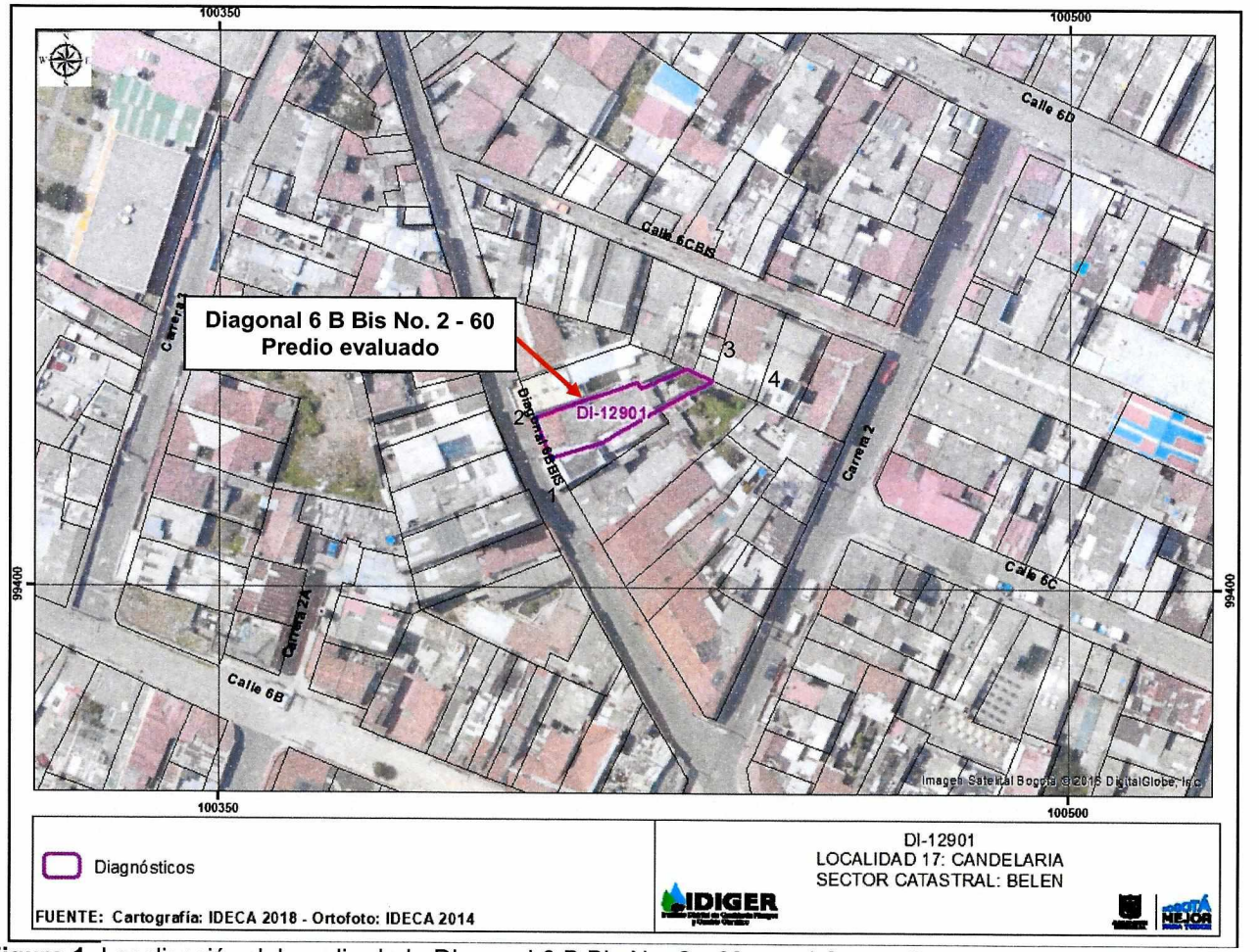

Figura 1. Localización del predio de la Diagonal 6 B Bis No. 2 - 60, en el Sector Catastral Belén de la Localidad de Candelaria.

8. DESCRIPCIÓN

El día 26 de febrero de 2019, personal del IDIGER, realizó visita técnica al predio de la Diagonal 6 B Bis No. 2 - 60, encontrando que el sector corresponde a una zona de pendiente moderada, donde están construidas edificaciones de entre uno (1) y cuatro (4) niveles. El sector está consolidado urbanísticamente, cuenta con todos los servicios públicos domiciliarios y tiene vías de acceso peatonales y vehiculares pavimentadas en regular y buen estado. (Ver Fotografía 1)

En el predio evaluado, se localiza una vivienda de dos (2) niveles, construida bajo un sistema estructural de muros de carga en mampostería, con losa de entrepiso en concreto en algunos sectores y elementos en madera en otros sectores de la vivienda, cubierta a un agua apoyada sobre los muros perimetrales de la vivienda. No se evidencian daños al exterior de la vivienda. (Ver Fotografías 2 a 4)

Diagonal 47 No. 77A - 09 Interior 11
Conmutador: 4292801 Fax:4292833
www.idiger.gov.co

Código Postal: 111071

Certificado N° CO-SC-CER453496
Certificado N° CO-SA-CER366134
Certificado N° GP-CER453497

Diseño de políticas para el proceso de Coordinación del Sistema Distrital de Gestión del Riesgo y el Cambio Climático, gestión del conocimiento y análisis de los riesgos de desastres y efectos del cambio climático, gestión para el reasentamiento de la población en alto riesgo, diseño y gestión de la construcción de obras e implementación de acciones dirigidas a la mitigación de riesgos de desastres y de emergencias, promoción, educación y comunicación para la apropiación de los procesos de reducción de riesgos y adaptación al cambio climático, dirección, coordinación y desarrollo de actividades operativas e institucionales y del Sistema Distrital de Gestión del Riesgo y Cambio Climático (SDGR-CC), relacionadas con la planificación, preparación y logística para la activación de los sistemas de alerta temprana y respuesta integral de emergencias en la ciudad de Bogotá, D.C.

BOGOTÁ MEJOR PARA TODOS

Al interior de la edificación se evidencian humedades en muros internos y cielos rasos, así como desprendimientos de pintura y pañete de los mismos. No se evidencian daños y/o afectaciones en los demás elementos estructurales y no estructurales de la vivienda evaluada. (Ver Fotografías 5 y 6)

9. POSIBLES CAUSAS:

- Falta de mantenimiento de la vivienda localizada en la Diagonal 6 B Bis No. 2 - 60.
- Vetustez de la vivienda localizada en la Diagonal 6 B Bis No. 2 - 60.

10. REGISTRO FOTOGRAFICO:



Fotografía 1. Vista del sector evaluado



Fotografía 2. Vista frontal del predio evaluado





Fotografías 3 y 4. Vista al interior de la vivienda evaluada

Diagonal 47 No. 77A - 09 Interior 11
Conmutador: 4292801 Fax:4292833
www.idiger.gov.co

Código Postal: 111071

Certificado N° CO-SC-CER453496
Certificado N° CO-SA-CER366134
Certificado N° GP-CER453497

Diseño de políticas para el proceso de Coordinación del Sistema Distrital de Gestión del Riesgo y el Cambio Climático, gestión del conocimiento y análisis de los riesgos de desastres y efectos del cambio climático, gestión para el reasentamiento de la población en alto riesgo, diseño y gestión de la construcción de obras e implementación de acciones dirigidas a la mitigación de riesgos de desastres y de emergencias, promoción, educación y comunicación para la apropiación de los procesos de reducción de riesgos y adaptación al cambio climático, dirección, coordinación y desarrollo de actividades operativas e institucionales y del Sistema Distrital de Gestión del Riesgo y Cambio Climático (SDGR-CC), relacionadas con la planificación, preparación y logística para la activación de los sistemas de alerta temprana y respuesta integral de emergencias en la ciudad de Bogotá, D.C.

BOGOTÁ MEJOR PARA TODOS



Fotografías 5 y 6. Humedades en cielo raso y muros internos de una habitación del costado frontal de la vivienda.

11. DAÑOS:

Tabla No. 1. Daño observado sobre el predio evaluado en el presente informe.

No.	DIRECCIÓN	RESPONSABLE (DATO TOMADO EN CAMPO)	TIPO DE ESTRUCTURA	USO	N° DE PISOS	DAÑO
1	Diagonal 6 B Bis No. 2 - 60	María Concepción Castellanos	Casa	Residencial	2	Moderado

AFECTACIÓN EN INFRAESTRUCTURA PÚBLICA:

SI		NO	X	¿CUAL?	

12. RIESGOS ASOCIADOS (Potenciales daños que se esperarían de no implementar las recomendaciones)

- Aumento de las humedades y deterioro de los cielos rasos al interior del predio evaluado.

13. ACCIONES ADELANTADAS

- Inspección visual y evaluación cualitativa de las condiciones de estabilidad de la edificación ubicada en el predio de la Diagonal 6 B Bis No. 2 - 60, en el Sector Catastral Belén de la Localidad de Candelaria.

- Se dan las recomendaciones verbales a los responsables del predio, con el fin de dar a conocer las condiciones actuales de riesgo y sugerir el seguimiento a las condiciones de estabilidad de la vivienda, Así mismo, se le informan las competencias de IDIGER y el alcance de la visita técnica.

Diagonal 47 No. 77A - 09 Interior 11
Conmutador: 4292801 Fax:4292833
www.idiger.gov.co

Código Postal: 111071

Certificado N° CO-SC-CER453496
Certificado N° CO-SA-CER366134
Certificado N° GP-CER453497

Diseño de políticas para el proceso de Coordinación del Sistema Distrital de Gestión del Riesgo y el Cambio Climático, gestión del conocimiento y análisis de los riesgos de desastres y efectos del cambio climático, gestión para el reasentamiento de la población en alto riesgo, diseño y gestión de la construcción de obras e implementación de acciones dirigidas a la mitigación de riesgos de desastres y de emergencias, promoción, educación y comunicación para la apropiación de los procesos de reducción de riesgos y adaptación al cambio climático, dirección, coordinación y desarrollo de actividades operativas e institucionales y del Sistema Distrital de Gestión del Riesgo y Cambio Climático (SDGR-CC), relacionadas con la planificación, preparación y logística para la activación de los sistemas de alerta temprana y respuesta integral de emergencias en la ciudad de Bogotá , D.C.

BOGOTÁ MEJOR PARA TODOS

14. CONCLUSIONES

- La estabilidad y habitabilidad de la vivienda ubicada en el predio de Diagonal 6 B Bis No. 2 - 60, en el Sector Catastral Belén de la Localidad de Candelaria, no se encuentra comprometida en la actualidad ante cargas normales de servicio, se desconoce su comportamiento ante cargas dinámicas como un sismo.

15. RECOMENDACIONES

- Al responsable y/o responsables de la vivienda emplazada en el predio de la Diagonal 6 B Bis No. 2 - 60, en el Sector Catastral Belén de la Localidad de Candelaria, implementar acciones el mantenimiento del inmueble; con el fin de garantizar las condiciones adecuadas para su uso, durante la vida útil del mismo.

- A la Alcaldía Local de Candelaria, desde su competencia, adelantar las acciones administrativas tendientes al seguimiento de las recomendaciones impartidas mediante este informe con el objeto de proteger la integridad física de los habitantes vecinos y transeúntes del sector.

16. APROBACIONES

16.1 Elaboró
Firma:_____ Nicolas Giraldo Mora Profesión: Ingeniero Civil Magíster en Ingeniería – Geotecnia
Profesional de la Coordinación de Asistencia Técnica
16.2 Revisó
Firma:_____ Jairo William Torres Becerra Responsable de la Coordinación de Asistencia Técnica Subdirección de Análisis de Riesgos y Efectos de Cambio Climático

Diagonal 47 No. 77A - 09 Interior 11
Conmutador: 4292801 Fax:4292833
www.idiger.gov.co

Código Postal: 111071

Certificado N° CO-SC-CER453496
Certificado N° CO-SA-CER366134
Certificado N° GP-CER453497

Diseño de políticas para el proceso de Coordinación del Sistema Distrital de Gestión del Riesgo y el Cambio Climático, gestión del conocimiento y análisis de los riesgos de desastres y efectos del cambio climático, gestión para el reasentamiento de la población en alto riesgo, diseño y gestión de la construcción de obras e implementación de acciones dirigidas a la mitigación de riesgos de desastres y de emergencias, promoción, educación y comunicación para la apropiación de los procesos de reducción de riesgos y adaptación al cambio climático, dirección, coordinación y desarrollo de actividades operativas e institucionales y del Sistema Distrital de Gestión del Riesgo y Cambio Climático (SDGR-CC), relacionadas con la planificación, preparación y logística para la activación de los sistemas de alerta temprana y respuesta integral de emergencias en la ciudad de Bogotá , D.C.

BOGOTÁ MEJOR PARA TODOS