1. INFORMACIÓN DE REFERENCIA

1.1 CONCEPTO DE AMENAZA RUINA Nº CAR:	2731
1.2 ÁREA:	Análisis de Riesgos y Efectos Cambio Climático
1.3 AREA FUNCIONAL:	Conceptos Técnicos
1.4 REFERENCIA CRUZADA RADICADO IDIGER:	2016ER9049
1.5 RESPUESTA OFICIAL No.	CR-24370

2. INFORMACIÓN GENERAL

2.1 SOLICITANTE:	INSPECCION 14 C DISTRITAL DE POLICIA
2.2 LOCALIDAD:	(14) LOS MARTIRES
2.3 UPZ:	(102) LA SABANA
2.4 BARRIO O SECTOR CATASTRAL:	VOTO NACIONAL
2.5 DIRECCIÓN:	CALLE 9 No. 15 A – 10
2.6 CHIP:	AAA0034KAOM
2.7 FECHA DE VISITA:	JUNIO 7 DE 2016
2.8 POBLACIÓN BENEFICIADA:	1 Persona – 1 Familia
2.9 ÁREA (m2):	250 m² (Aproximadamente)

3. LOCALIZACIÓN



Diagonal 47 No. 77B -09 Interior 11 - Conmutador: 4292801 Fax. 4292833 - Bogotá D.C. - Colombia
Página Web: www.idiger.gov.co y www.sire.gov.co mail: idiger@idiger.gov.co

4. ALCANCE Y LIMITACIONES

Las conclusiones y recomendaciones del presente informe están basadas en las características y daños observados durante la inspección visual, la cual es necesariamente limitada; por lo tanto, pueden presentarse situaciones, condiciones o fenómenos no detectables que se escapan del alcance de este concepto. Su vigencia es temporal, mientras no se modifiquen significativamente las condiciones de la edificación.

De acuerdo con el Artículo 8 del Decreto 1469 de 2010 expedido por el Ministerio de Ambiente, Vivienda y Desarrollo Territorial, el estado de ruina de una edificación se define como: "*El estado de ruina se declarará cuando la edificación presente un agotamiento generalizado de sus elementos estructurales, previo peritaje técnico sobre la vulnerabilidad estructural de la construcción*". En el dictamen solamente se consideran las cargas habituales de servicio a las que se ve sometida la edificación y su vulnerabilidad estructural ante estas cargas. Asimismo se considera el riesgo público por posibles colapsos parciales o totales de los elementos no estructurales. El riesgo sísmico no se tiene en cuenta, ya que para establecer la capacidad de una edificación para soportar esta amenaza, se requieren evaluaciones con un mayor nivel de detalle y estudios más rigurosos siguiendo los criterios planteados en el Capítulo A.10 del Reglamento Colombiano de Construcción Sismo Resistente NSR-10 del Decreto 926 del 19 de marzo de 2010, el concepto de amenaza ruina no tiene tal alcance. Por lo anterior, los Conceptos Técnicos de Amenaza Ruina no son soporte técnico para realizar actualizaciones de la estructura a las normas sismorresistentes o respaldar cambios de uso de la edificación. Este concepto tampoco sirve como prueba en procesos judiciales donde se pretenda establecer las responsabilidades o la causa de los daños, en él solo se considera la situación estructural de la edificación en el momento en que se realiza la visita de inspección técnica y se estima la posibilidad de colapso estructural, las implicaciones de riesgo público sobre habitantes, vecinos y transeúntes, con el objeto de hacer recomendaciones para la solución del problema.

5. ANTECEDENTES

5.1. IDIGER: El Instituto Distrital de Gestión de Riesgos y Cambio Climático – IDIGER, ha emitido una serie de documentos técnicos de los cuales los más recientes son los Oficios de Respuesta Oficial No. RO-61406, el RO-70116 y el Diagnóstico Técnico No. DI-7833 de enero de 2015, en los cuales se hace una descripción de las condiciones generales del sector de la Carrera 15 con Calle 9 y de algunos predios en particular.

5.2. PROCESOS POLICIVOS O ADMINISTRATIVOS: La inspección técnica y el respectivo concepto obedecen a la solicitud hecha por La Inspección 14 C Distrital de Policía en desarrollo de la querella No. 5219.

6. NOVEDADES DE LA INSPECCIÓN

El inmueble objeto de la visita de inspección técnica se encuentra habitado, la persona responsable de la edificación permitió el ingreso al interior y acompaño la visita, por tanto la inspección técnica se pudo realizar satisfactoriamente.

7. DESCRIPCIÓN FÍSICA Y ESTRUCTURAL

El predio es una edificación de dos niveles más un altillo en la parte posterior del primer piso existe un mezzanine usado como oficina. Su estructura principal es de pórticos de concreto reforzado en combinación con muros de mampostería de bloque hueco de perforación horizontal. Los entrepisos los conforman placas macizas de

Diagonal 47 No. 77B -09 Interior 11 - Conmutador: 4292801 Fax. 4292833 - Bogotá D.C. - Colombia
Página Web: www.idiger.gov.co y www.sire.gov.co mail: idiger@idiger.gov.co

concreto con vigas descolgadas pertenecientes a la estructura principal. Las escaleras son en concreto con acabados de enchape en baldosas cerámicas. La cubierta es una placa de concreto similar a la de entrepiso, que conforma la azotea en la que se encuentra un cuarto a manera de altillo, construido con bloque hueco de arcilla y cubierta en teja de fibro cemento y láminas metálicas. Sobre la salida de las escaleras a la azotea o punto fijo, existe una placa maciza de concreto para soportar tanques de agua. El acabado externo del muro de fachada es de mampostería a la vista, el de los muros internos es de pañete y pintura. Las características de la edificación se pueden apreciar en el registro fotográfico.

8. DESCRIPCIÓN DEL ESTADO ACTUAL

La evaluación de los daños se realiza para los elementos que conforman la estructura de soporte de la edificación que inciden en la estabilidad global. Adicionalmente, se evalúan daños en otros elementos (no estructurales y/o arquitectónicos) que puedan representar riesgo para la vida y seguridad de los ocupantes y/o transeúntes. En la Tabla 1 se registran los resultados de la evaluación de los daños con que se fundamenta la clasificación global del daño del inmueble y en la Tabla 2 se indica los preceptos bajo los cuales se establece sobre la condición de amenaza ruina. El estado y condiciones de la edificación se pueden apreciar en el registro fotográfico.

Tabla 1. Registro y evaluación de daños del inmueble

Elementos estructura soporte		**Indicar % del elemento para cada nivel de Daño**					**Comentarios** *Se asigna para cada nivel de daño un porcentaje equivalente a la cantidad o extensión del elemento. Si la edificación es de más de un piso, se escoge el piso en el que se concentren los mayores niveles de daños. PRIMER PISO Elementos que no hacen parte de la estructura no significa problemas en la estabilidad global. Esto corresponde a una característica particular del sistema estructural de la edificación*
		Ninguno	Leve	Moderado	Fuerte	Severo	
		N	**L**	**M**	**F**	**S**	
Elementos esenciales	Muros	95	5	0	0	0	Un nivel de daño clasificado como Leve (L) corresponde a Agrietamiento perceptible a simple vista sobre la superficie del muro y/o pérdida de revoque (pañete). Regatas.
	Columnas	100	0	0	0	0	Un nivel de daño clasificado como Ninguno (N) corresponde a Fisuras casi imperceptibles sobre la superficie de concreto.
	Nudos/ Conexiones	100	0	0	0	0	
Otros elementos	Vigas	100	0	0	0	0	
	Entrepisos	95	5	0	0	0	Un nivel de daño clasificado como Leve (L) corresponde a Fisuración perceptible a simple vista sobre la superficie del concreto.
	Escaleras	100	0	0	0	0	Un nivel de daño clasificado como Ninguno (N) corresponde a Fisuras casi imperceptibles sobre la superficie de concreto.

Elementos no estructurales - Arquitectónicos	**Indicar Daño** **P**= Predominante **C**= Crítico					**Comentarios** *Se listan los elementos más representativos a juicio del ingeniero evaluador.*
	N	**L**	**M**	**F**	**S**	
Muros divisorios o particiones	P					Un nivel de daño clasificado como Ninguno (N) corresponde a Fisuras casi imperceptibles sobre la superficie del muro.
Cielo raso						No existe, no se evalúa.
Cubierta		P				Un nivel de daño clasificado como Leve (L) en este elemento corresponde a Fisuración perceptible a simple vista sobre la superficie del concreto.

Diagonal 47 No. 77B -09 Interior 11 - Conmutador: 4292801 Fax. 4292833 - Bogotá D.C. - Colombia
Página Web: www.idiger.gov.co y www.sire.gov.co mail: idiger@idiger.gov.co

Tabla 2. Clasificación global del daño y de la condición de amenaza ruina de la edificación

Clasificación del daño	Rango de daño %	Amenaza ruina	Descripción	Posibles recomendaciones
Ninguno	0	NO	Sin daño o daño insignificante	Ninguna
Leve	(0-10)	NO	Daño localizado en algunos elementos y que no ofrecen peligro para la integridad de sus ocupantes y/o transeúntes	Reparar elementos. Realizar mantenimiento para contrarrestar deterioro
Moderado	(10-30)	SI	Daño menor localizado en muchos elementos no estructurales, y/o daño menor localizado en algunos elementos estructurales y/o daño puntual en elemento que ofrece peligro para la integridad de las personas	Restringir zonas (esta recomendación es imprescindible en situaciones de peligro inminente). Reparar elementos de la estructura de soporte. Reparar y/o retirar los elementos que ofrezcan peligro de caerse. Realizar mantenimiento para contrarrestar deterioro
Fuerte	(30-60)	SI	Daño extensivo en elementos estructurales, con la consecuente disminución en su capacidad para resistir cargas y/o daño en elemento estructural que representa un compromiso en la estabilidad global de la edificación	Evacuar edificación. Proteger calles, edificaciones vecinas. Reparar elementos. Retirar elementos que puedan caer. Apuntalar. Realizar estudio para establecer medidas de intervención e implementarlas. De no acometer esta recomendación se debe demoler la edificación o parte de esta (Nota: los bienes de interés cultural poseen régimen especial)
Severo	(60-100)	SI	Daño grave generalizado en su estructura, presentan peligro de colapso o derrumbe inminente	Evacuar edificación. Proteger calles, edificaciones vecinas. Demoler edificación o parte de esta (Nota: los bienes de interés cultural poseen régimen especial)

En general, los muros de la edificación, incluyendo el de fachada, no presentan un compromiso en su estabilidad ante las cargas habituales de servicio y no representa un peligro inminente sobre la integridad de los ocupantes ni de los transeúntes, se observan sectores con deterioro de los acabados por humedad. Las vigas y columnas visibles presentan buen estado estructural y no se detecta daño en esos elementos estructurales. Las escaleras están en buenas condiciones no se detecta deterioro de los acabados. La placa de entrepiso no presenta daño. La placa de cubierta presenta un buen estado estructural, se detectan daños en los acabados por humedad en especial por filtración de agua por las claraboyas. Se observa que se han realizado algunas reparaciones e impermeabilizaciones en la cara superior de la placa de cubierta. El piso no presenta deformaciones ni hundimientos, el deterioro es leve. La clasificación del daño para esta edificación es Leve y por lo tanto no amenaza ruina.

Diagonal 47 No. 77B -09 Interior 11 - Conmutador: 4292801 Fax. 4292833 - Bogotá D.C. - Colombia
Página Web: www.idiger.gov.co y www.sire.gov.co mail: idiger@idiger.gov.co

9. REGISTRO FOTOGRÁFICO



Foto 1. Fachada general del predio objeto del concepto.



Foto 2. Elementos de fachada, sin daño estructural.



Foto 3. Aspecto general del primer piso, sin daño.



Foto 4. Elementos estructurales en buenas condiciones.



Foto 5. Deterioro de acabados por humedad.



Foto 6. Muros y elementos de primer piso sin daño.

Diagonal 47 No. 77B -09 Interior 11 - Conmutador: 4292801 Fax. 4292833 - Bogotá D.C. - Colombia
Página Web: www.idiger.gov.co y www.sire.gov.co mail: idiger@idiger.gov.co



Foto 7. No se detectan daños en muros internos.



Foto 8. Aspecto de la oficina en mezzanine, no hay daños.



Foto 9. Acabados de muros de mezzanine sin daños.



Foto 10. Muros y elementos de segundo piso sin daño.



Foto 11. No hay daños estructurales.



Foto 12. Elementos estructurales en buen estado.

Diagonal 47 No. 77B -09 Interior 11 - Conmutador: 4292801 Fax. 4292833 - Bogotá D.C. - Colombia
Página Web: www.idiger.gov.co y www.sire.gov.co mail: idiger@idiger.gov.co



Foto 13. Muros en segundo piso sin evidencia de daño.



Foto 14. Elementos estructurales sin daño visible.



Foto 15. Aspecto general del nivel de cubierta.



Foto 16. Muros del cuarto de nivel de cubierta o altillo.



Foto 17. Antepecho de nivel de cubierta, sin daño visible.



Foto 18. Placa de entrepiso en buenas condiciones.

Diagonal 47 No. 77B -09 Interior 11 - Conmutador: 4292801 Fax. 4292833 - Bogotá D.C. - Colombia
Página Web: www.idiger.gov.co y www.sire.gov.co mail: idiger@idiger.gov.co



Foto 19. Cara superior del entrepiso, no se detectan daños.



Foto 20. Acabados placa de mezzanine, sin daño visible.



Foto 21. Cubierta, deterioro de acabados por humedad.



Foto 22. Reparaciones e impermeabilización de cubierta.



Foto 23. Placa de tanques sobre punto fijo.



Foto 24. Claraboyas, daño de acabados por humedad.

Diagonal 47 No. 77B -09 Interior 11 - Conmutador: 4292801 Fax. 4292833 - Bogotá D.C. - Colombia
Página Web: www.idiger.gov.co y www.sire.gov.co mail: idiger@idiger.gov.co



Foto 25. Escaleras en buen estado estructural.



Foto 26. No se detectan daños en las escaleras.

10. CONCLUSIONES Y RECOMENDACIONES

De acuerdo con el estado actual y la evaluación de daños, se concluye que la edificación ubicada en la Calle 9 No. 15 A – 10, **NO AMENAZA RUINA**. La clasificación global del daño es leve lo cual significa que hay daño localizado en algunos elementos y que no ofrecen peligro para la integridad de sus ocupantes y/o transeúntes.

11. APROBACIONES

11.1 Elaboró	11.2 Revisó y avaló
CARLOS A. CHAVARRO M. Ingeniero Civil – Especialista en Estructuras M.P. No. 25202-50970CND	**Vo. Bo. JESÚS ENRIQUE ROJAS OCHOA** Profesional Especializado 222 grado 29 Conceptos y Certificación de Riesgos

Diagonal 47 No. 77B -09 Interior 11 - Conmutador: 4292801 Fax. 4292833 - Bogotá D.C. - Colombia
Página Web: www.idiger.gov.co y www.sire.gov.co mail: idiger@idiger.gov.co