DIAGNÓSTICO TÉCNICO – DI No.12997
SUBDIRECCIÓN DE ANÁLISIS DE RIESGOS Y EFECTOS DE CAMBIO CLIMÁTICO
GRUPO ASISTENCIA TÉCNICA
RADICADO IDIGER 2019ER2672

1. DATOS GENERALES DEL EVENTO

ATENDIÓ: Iván Camilo Ibagos Vargas				**SOLICITANTE: COMUNIDAD- LUZ MARINA AMADOR**
CAT	05	**MOVIL:**	Contratada	
FECHA:	1 de Abril de 2019	**HORA:**	9:00	**VIGENCIA:** Temporal mientras no se modifique significativamente las condiciones físicas del sector

DIRECCIÓN:	Carrera 20 No 150-08	**COORDENADAS AREA INSPECCIONADA**				X: 103442,53 Y: 115014,46			
BARRIO/SECTOR CATASTRAL:	Las Margaritas	**ÁREA DIRECTA AFECTADA:**				274 M2			
UPZ:	13 – Los Cedros	**POBLACIÓN ATENDIDA:**				7			
LOCALIDAD:	1-Usaquèn	**FAMILIAS**	2	**ADULTOS**	5	**MENORES**	2		
CHIP:	AAA0116XFFT	**PREDIOS EVALUADOS**				1			
AREA INSPECCIONADA	274 M2	**DOCUMENTO REMISORIO**				CR-33455			

2. ALCANCE

El Instituto Distrital de Gestión de Riesgos y Cambio Climático – IDIGER, en cumplimiento de sus funciones, en especial las establecidas en el Decreto 173 de 2014, realiza la verificación de asistencia técnica con base en una inspección visual, aplicando la metodología para este tipo de procedimiento (Identificación y valoración cualitativa de la afectación del hábitat a nivel urbano y rural), con el objeto de valorar el grado de afectación de las edificaciones y/o infraestructura, que permite establecer el compromiso de estabilidad y funcionalidad de las mismas, a fin de identificar predios, y/o edificaciones y/o infraestructura inseguras, para analizar y determinar las acciones pertinentes a que haya lugar.

3. ACLARACIONES

El IDIGER no tiene dentro de su competencia, la de establecer juicios de responsabilidades sobre afectaciones en edificaciones, infraestructura y/o el terreno en general, ni pronunciamientos en relación con el cumplimiento de normatividad actual de diseño y construcción en cuanto a reforzamientos, mantenimientos, reparaciones y/o mejoramientos desarrollados en predios privados.

Diagonal 47 No. 77A - 09 Interior 11
Conmutador: 4292801 Fax:4292833
www.idiger.gov.co

Código Postal: 111071

Certificado N° CO-SC-CER453496
Certificado N° CO-SA-CER366134
Certificado N° GP-CER453497

Diseño de políticas para el proceso de Coordinación del Sistema Distrital de Gestión del Riesgo y el Cambio Climático, gestión del conocimiento y análisis de los riesgos de desastres y efectos del cambio climático, gestión para el reasentamiento de la población en alto riesgo, diseño y gestión de la construcción de obras e implementación de acciones dirigidas a la mitigación de riesgos de desastres y de emergencias, promoción, educación y comunicación para la apropiación de los procesos de reducción de riesgos y adaptación al cambio climático, dirección, coordinación y desarrollo de actividades operativas e institucionales y del Sistema

BOGOTÁ MEJOR PARA TODOS

4. ADVERTENCIAS

- En el caso de adelantarse intervenciones en el predio evaluado en el presente informe técnico, se debe consultar la reglamentación urbanística definida en el sector por la Secretaría Distrital de Planeación – SDP, para establecer aspectos que no son competencia del IDIGER, relacionados con las restricciones y/o condicionamientos al uso del suelo. Adicionalmente, las intervenciones a realizar deberán contar con el apoyo de personal idóneo, garantizando que se cumplan los requerimientos establecidos en el Decreto No. 926 del 19 de marzo de 2010 y el Decreto 340 del 13 de Febrero de 2012, Reglamento Colombiano de Construcción Sismo Resistente NSR-10 de acuerdo con la normatividad vigente y para lo cual deberán tramitarse los permisos y licencias respectivas.

- No es competencia del Instituto Distrital de Gestión de Riesgos y Cambio Climático – IDIGER, adelantar estudios de detalle de carácter cuantitativo, que permitan deducir las causas reales y/o precisas de los daños que pudiesen ser identificados en infraestructura pública y/o privada, ni el comportamiento esperado de una edificación ante algún tipo de solicitación (como por ejemplo un sismo), ni aprobar estudios, diseños, acciones o procedimientos desarrollados por terceros encaminados a mitigar condiciones de riesgo que hayan sido identificadas, además los informes técnicos que se hayan generado por parte del IDIGER, para los predios y/o sector involucrado, no hacen las veces de dictamen pericial que sirva de soporte para reclamaciones; a su vez el IDIGER no tiene dentro de su competencia, la de establecer juicios de responsabilidades sobre afectaciones en edificaciones y/o el terreno en general, ni pronunciamientos en relación al cumplimiento de normatividad actual de diseño y construcción en cuanto a reforzamientos, mantenimientos, reparaciones y/o mejoramientos desarrollados en predios privados.

- Las conclusiones y recomendaciones impartidas durante la visita realizada están basadas en la inspección visual realizada, por tal razón pueden existir situaciones no previstas en esta inspección y que se escapan de su alcance. Igualmente, se reitera que dichas inspecciones no hacen las veces de dictamen pericial que sirva de soporte para reclamaciones. La información sobre el predio corresponde a la información suministrada y/o recopilada en campo.

- La vigencia de las conclusiones y recomendaciones impartidas mediante el presente documento técnico son de carácter temporal y se mantienen hasta tanto se modifiquen de manera significativa las condiciones del sector visitado

5. ESCENARIO DE RIESGO: Construcciones – Funcionamiento / Operación de edificaciones

Diagonal 47 No. 77A - 09 Interior 11
Conmutador: 4292801 Fax:4292833
www.idiger.gov.co

Código Postal: 111071

Certificado N° CO-SC-CER453496
Certificado N° CO-SA-CER366134
Certificado N° GP-CER453497

Diseño de políticas para el proceso de Coordinación del Sistema Distrital de Gestión del Riesgo y el Cambio Climático, gestión del conocimiento y análisis de los riesgos de desastres y efectos del cambio climático; gestión para el reasentamiento de la población en alto riesgo, diseño y gestión de la construcción de obras e implementación de acciones dirigidas a la mitigación de riesgos de desastres y de emergencias, promoción, educación y comunicación para la apropiación de los procesos de reducción de riesgos y adaptación al cambio climático, dirección, coordinación y descargo de actividades operativas e institucionales y del Sistema

6. ANTECEDENTES:

El Sector Catastral Las Margaritas, no corresponde a un barrio incluido en el programa de legalización ni de regularización de barrios de la Secretaria Distrital de Planeación – SDP. El Instituto Distrital de Gestión de Riesgos y Cambio Climático IDIGER, no ha emitido Concepto Técnico de Riesgo para este sector. De acuerdo con la Resolución 0751 de 2018 por la cual se actualiza el Mapa No 3 "Amenaza por Remoción en Masa" del Plan de Ordenamiento Territorial de Bogotá – POT (Decreto 190 de 2004, por el cual se compilan las decretos 619 de 2000 y 469 de 2003), el predio objeto de la consulta no presenta categorización de amenaza por movimientos en masa, por lo que no hay restricción o condicionamiento para ocupación o desarrollo urbano (Ver Figuras No. 1).

Concepto de Amenaza Ruina (CAR 2040 – Visita 25 de Agosto de 2011):

Se evidencia un asentamiento de la edificación hacia el costado orienta que posiblemente ha ocasionado grietas en la fachada del costado sur. También se observaron grietas de tendencia horizontal en muros interiores del segundo piso. Se concluye que el predio NO AMENAZA RUINA sin embargo se recomienda entre otras desarrollar un estudio que evalúe y determine el origen de los asentamientos y presente las alternativas de solución.

Diagonal 47 No. 77A - 09 Interior 11
Conmutador: 4292801 Fax:4292833
www.idiger.gov.co

Código Postal: 111071

Certificado N° CO-SC-CER453496
Certificado N° CO-SA-CER366134
Certificado N° GP-CER453497

Diseño de políticas para el proceso de Coordinación del Sistema Distrital de Gestión del Riesgo y el Cambio Climático, gestión del conocimiento y análisis de los riesgos de desastres y efectos del cambio climático, gestión para el reasentamiento de la población en alto riesgo, diseño y gestión de la construcción de obras e implementación de acciones dirigidas a la mitigación de riesgos de desastres y de emergencias, promoción, educación y comunicación para la apropiación de los procesos de reducción de riesgos y adaptación al cambio climático, dirección, coordinación y despliegue de actividades operativas e institucionales y del Sistema

7. LOCALIZACIÓN

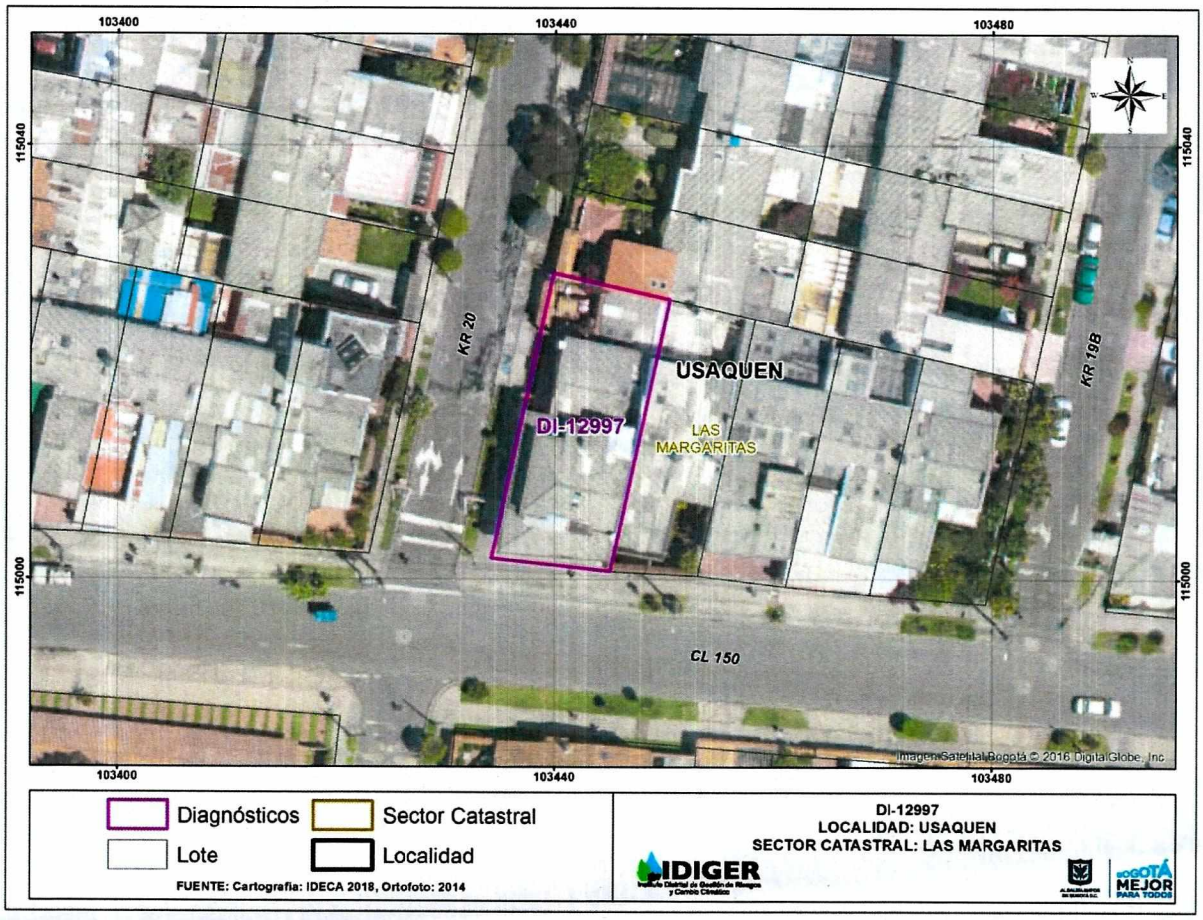

Figura No 1. *Localización del predio de la Carrera 20 No 150-08 en el Sector Las Margaritas de la Localidad de Usaquén*

8. DESCRIPCIÓN

El predio corresponde a una edificación de dos niveles con terraza de uso mixto en donde en el primer nivel funciona un local comercial y en el segundo piso dos apartamentos. De acuerdo a lo observado, la conformación estructural del primer piso está basada en pórticos de vigas y columnas en concreto y el segundo piso en muros de carga (Ver Fotografías 1).

Las fisuras de la fachada del segundo piso del costado sur y las de los muros internos del apartamiento 201 que se evidenciaron en la visita de agosto de 2011, se mantienen en magnitudes similares (Ver Fotografías 2-7).

Diagonal 47 No. 77A - 09 Interior 11
Conmutador: 4292801 Fax:4292833
www.idiger.gov.co

Código Postal: 111071

Certificado N° CO-SC-CER453496
Certificado N° CO-SA-CER366134
Certificado N° GP-CER453497

Diseño de políticas para el proceso de Coordinación del Sistema Distrital de Gestión del Riesgo y el Cambio Climático, gestión del conocimiento y análisis de los riesgos de desastres y efectos del cambio climático, gestión para el reasentamiento de la población en alto riesgo, diseño y gestión de la construcción de obras e implementación de acciones dirigidas a la mitigación de riesgos de desastres y de emergencias, promoción, educación y comunicación para la apropiación de los procesos de reducción de riesgos y adaptación al cambio climático, dirección, coordinación y desarrollo de actividades operativas e institucionales y del Sistema

En el primer piso donde está el local comercial, se evidenció el pandeo de las vigas de la placa de entrepiso (Ver Fotografía 8). De acuerdo con la información suministrada por la señora Luz Marina Moreno, quien habita en el apartamento 201 y quien atendió la visita, hace aproximadamente 10 años los responsables del local comercial adelantaron una remodelación de varios espacios que incluyo el retiro de varios muros.

9. POSIBLES CAUSAS

Asentamientos diferenciales

10. REGISTRO FOTOGRÁFICO:



Fotografía 1. *Predio de la Carrera 20 No 150-08, en el sector Las Margaritas de la Localidad de Usaquén*

Diagonal 47 No. 77A - 09 Interior 11
Conmutador: 4292801 Fax:4292833
www.idiger.gov.co

Código Postal: 111071

Certificado N° CO-SC-CER453496
Certificado N° CO-SA-CER366134
Certificado N° GP-CER453497

Diseño de políticas para el proceso de Coordinación del Sistema Distrital de Gestión del Riesgo y el Cambio Climático, gestión del conocimiento y análisis de los riesgos de desastres y efectos del cambio climático, gestión para el reasentamiento de la población en alto riesgo, diseño y gestión de la construcción de obras e implementación de acciones dirigidas a la mitigación de riesgos de desastres y de emergencias, promoción, educación y comunicación para la apropiación de los procesos de reducción de riesgos y adaptación al cambio climático, dirección, coordinación y alineamiento de actividades operativas e institucionales y del Sistema

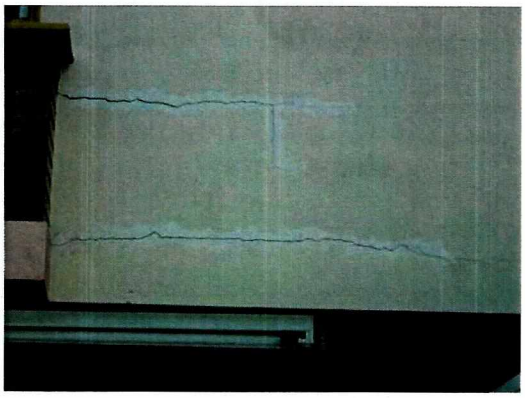

Fotografía 2. Fisuras en la fachada del costado sur del segundo piso, evidenciadas el día 25 de Agosto de 2011



Fotografía 3. Fisuras as en la fachada del costado sur del segundo piso, evidenciadas el día 1 de Abril de 2019



Fotografía 4. Fisuras en muros de cerramiento del costado sur evidenciadas el día 25 de Agosto de 2011



Fotografía 5. Fisuras en muros de cerramiento del costado sur evidenciadas el día 1de Abril de 2019

Diagonal 47 No. 77A - 09 Interior 11
Conmutador: 4292801 Fax:4292833
www.idiger.gov.co

Código Postal: 111071

Certificado N° CO-SC-CER453496
Certificado N° CO-SA-CER366134
Certificado N° GP-CER453497

Diseño de políticas para el proceso de Coordinación del Sistema Distrital de Gestión del Riesgo y el Cambio Climático, gestión del conocimiento y análisis de los riesgos de desastres y efectos del cambio climático, gestión para el reasentamiento de la población en alto riesgo, diseño y gestión de la construcción de obras e implementación de acciones dirigidas a la mitigación de riesgos de desastres y de emergencias, promoción, educación y comunicación para la apropiación de los procesos de reducción de riesgos y adaptación al cambio climático, dirección, coordinación y desarrollo de actividades operativas e institucionales y del Sistema

BOGOTÁ MEJOR PARA TODOS





Fotografías 6 y 7. *Fisuras en muros internos en el segundo piso del predio de la Carrera 20 No 150-08*



Fotografía 8. *Vigas pandeadas en el local comercial del primer piso del predio de la Carrera 20 No 150-08*

Diagonal 47 No. 77A - 09 Interior 11
Conmutador: 4292801 Fax:4292833
www.idiger.gov.co

Código Postal: 111071

Certificado N° CO-SC-CER453496
Certificado N° CO-SA-CER366134
Certificado N° GP-CER453497

Diseño de políticas para el proceso de Coordinación del Sistema Distrital de Gestión del Riesgo y el Cambio Climático, gestión del conocimiento y análisis de los riesgos de desastres y efectos del cambio climático, gestión para el reasentamiento de la población en alto riesgo, diseño y gestión de la construcción de obras e implementación de acciones dirigidas a la mitigación de riesgos de desastres y de emergencias, promoción, educación y comunicación para la apropiación de los procesos de reducción de riesgos y adaptación al cambio climático, dirección, coordinación y ejecución de actividades operativas e institucionales y del Sistema

11. DAÑOS:

Tabla 1. Daños observados sobre el predio evaluado en el presente informe.

No.	DIRECCIÓN	RESPONSABLE (DATO TOMADO EN CAMPO)	TIPO DE ESTRUCTURA	USO	N° DE PISOS	DAÑO
1	Carrera 20 No 150-08	Propietarios	Pórticos y Muros de carga	Viivenda	1	Leve

12. RIESGOS ASOCIADOS (Potenciales daños que se esperarían de no implementar las recomendaciones)

Aumento de los daños evidenciados

12. ACCIONES ADELANTADAS

- Inspección visual y evaluación cualitativa al predio de la Carrera 20 No 150-08, en el sector Las Margaritas de la Localidad de Usaquén

14. CONCLUSIONES.

- La estabilidad estructural de la edificación ubicada en el predio de la Carrera 20 No 150-08, no se encuentra comprometida en la actualidad ante cargas normales de servicio, por los daños evidenciados

15. RECOMENDACIONES

- A la Alcaldía Local de Usaquén, ejercer el control urbanístico y verificar que se haya cumplido lo establecido en la Licencia de Construcción en cuanto a los procedimientos constructivos, las especificaciones técnicas y recomendaciones allí consignadas, por parte del responsable y/o responsables de las remodelaciones que se adelantaron en el primer piso del predio de la Carrera 20 No 150-08.

- A los responsables de la edificación ubicada en el predio de Carrera 20 No 150-08., de requerir conocer a profundidad la incidencia de las remodelaciones que se adelantaron en el primer piso, en el comportamiento general de la estructura, adelantar un estudio de vulnerabilidad estructural que determine las opciones de reforzamiento de ser necesario.

Diagonal 47 No. 77A - 09 Interior 11
Conmutador: 4292801 Fax:4292833
www.idiger.gov.co

Código Postal: 111071

Certificado N° CO-SC-CER453496
Certificado N° CO-SA-CER366134
Certificado N° GP-CER453497

Diseño de políticas para el proceso de Coordinación del Sistema Distrital de Gestión del Riesgo y el Cambio Climático, gestión del conocimiento y análisis de los riesgos de desastres y efectos del cambio climático, gestión para el reasentamiento de la población en alto riesgo, diseño y gestión de la construcción de obras e implementación de acciones dirigidas a la mitigación de riesgos de desastres y de emergencias, promoción, educación y comunicación para la apropiación de los procesos de reducción de riesgos y adaptación al cambio climático, dirección, coordinación y desarrollo de actividades operativas e institucionales y del Sistema

- A la Alcaldía Local de Usaquén, desde su competencia, adelantar las acciones administrativas tendientes al seguimiento de las recomendaciones impartidas mediante este informe con el objeto de proteger la integridad física de los habitantes vecinos y transeúntes del sector.

11.1 Elaboró
Firma:_____ Iván Camilo Ibagos Vargas Ingeniero Civil- Especialista en Estructuras Código 222- Grado 23
Profesional de la Coordinación de Asistencia Técnica
11.2 Revisó
Firma:_____ JAIRO WILLIAM TORRES BECERRA Responsable del Grupo de Asistencia Técnica Subdirección de Análisis de Riesgos y Efectos de Cambio Climático

Diagonal 47 No. 77A - 09 Interior 11
Conmutador: 4292801 Fax:4292833
www.idiger.gov.co

Código Postal: 111071

Certificado N° CO-SC-CER453496
Certificado N° CO-SA-CER366134
Certificado N° GP-CER453497

Diseño de políticas para el proceso de Coordinación del Sistema Distrital de Gestión del Riesgo y el Cambio Climático, gestión del conocimiento y análisis de los riesgos de desastres y efectos del cambio climático, gestión para el reasentamiento de la población en alto riesgo, diseño y gestión de la construcción de obras e implementación de acciones dirigidas a la mitigación de riesgos de desastres y de emergencias, promoción, educación y comunicación para la apropiación de los procesos de reducción de riesgos y adaptación al cambio climático, dirección, coordinación y desarrollo de actividades operativas e institucionales y del Sistema