ALCALDÍA MAYOR
DE BOGOTÁ D.C.
Secretaría
GOBIERNO

DIRECCIÓN DE PREVENCIÓN Y ATENCIÓN DE EMERGENCIAS

EMERGENCIA No. ____

DIAGNÓSTICO TÉCNICO No. DI- 2045

COORDINACIÓN TÉCNICA

1 DATOS GENERALES DEL EVENTO

ATENDIÓ				REPORTÓ
EQT:	7	MOVIL:	9	Bomberos
FECHA:	Junio 17 de 2004	HORA:	3:45PM	

DIRECCIÓN:	Calle 77 Bis Sur No. 4B – 19	ÁREA DIRECTA:	50 m²
BARRIO:	Betania	POBLACIÓN ATENDIDA:	
UPZ:	57 – Gran Yomasa	FAMILIAS 1	ADULTOS 2 NIÑOS 3
LOCALIDAD:	5 - Usme		

2 EVENTO

TIPO: REMOCIÓN EN MASA [X] INUNDACIÓN [ ] ESTRUCTURAL [ ]

DESCRIPCIÓN Y CAUSAS: Flujo de Tierras de material meteorizado y saturado por intensas lluvias en un corte realizado para la construcción de la vivienda y el remate de la calle.

3 ESQUEMA

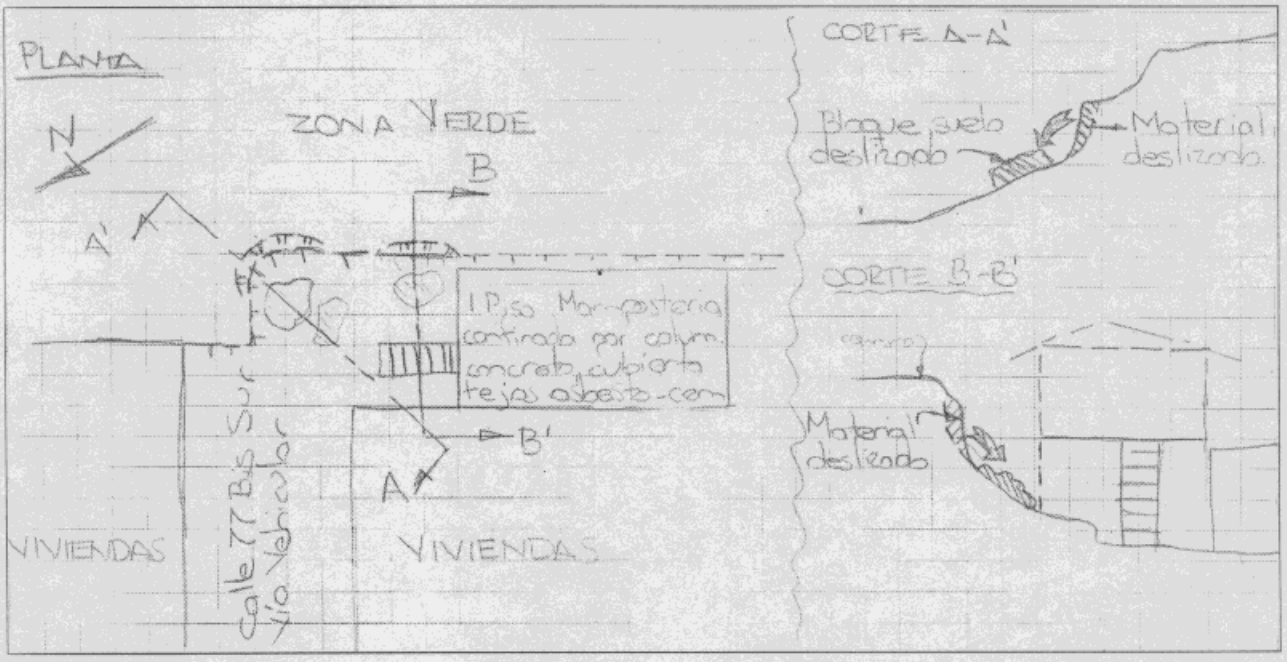

DIRECCIÓN DE PREVENCIÓN Y ATENCIÓN DE EMERGENCIAS

4 AFECTACIÓN:

#	NOMBRE(Cabeza Hogar)	DIRECCIÓN	TELÉFONO	P	A	N	DAÑOS EN VIVIENDA
1	Ana Idaly Bermúdez	Calle 77 Bis Sur No. 4B – 19 Este	7613553	5	3	2	Ninguno.
2							
3							
4							

P: Total Personas A: Adultos N: Niños

INFRAESTRUCTURA: SI [ ] NO [X] CUAL? _____

5 RIESGOS ASOCIADOS (Potenciales daños que se esperarían de no implementar las recomendaciones)

Obstrucción del ingreso a la vivienda a causa del continuo deterioro del corte afectado.

6 REQUERIMIENTOS

FAMILIA #	EVACUACIÓN				REUBICACIÓN		AYUDAS	
	SI	NO	DEF.	TEMP.	SI	NO	HUMANITARIAS	MITIGACIÓN TEMPORAL(Enunciar)
1		X				X		14 m de plástico y 15 de cinta de señalización.
2								
3								
4								

7 ACCIONES ADELANTADAS

- Entrega de 14 m de plástico y 15 m de cinta de señalización para proteger el corte de la lluvia y señalizar la parte superior para impedir que las personas se acerquen a la corona del corte.
- Se le indicó a la señora Bermúdez la necesidad de construir una obra de contención en el corte realizado y de adelantar un adecuado manejo de la escorrentía y los flujos subsuperficiales.

8 RECOMENDACIONES

Adelantar la construcción de una obra de contención y un adecuado manejo de la escorrentía y los flujos subsuperficiales del sector.

9 ADVERTENCIA

El presente diagnóstico, sus conclusiones y recomendaciones están basadas en el reconocimiento de campo efectuado durante la atención de la emergencia; por tal razón, pueden existir situaciones no previstas en él y que se escapan de su alcance.

NOMBRE CARLOS EDUARDO MOTTA TIERRADENTRO
PROFESIÓN INGENIERO CIVIL
MATRÍCULA 25202-73855 CND

Vo. Bo.
ING. JAVIER PAVA SÁNCHEZ
COORDINADOR TÉCNICO



Fotografía 1. Vista del costado sur del escarpe del corte.



Fotografía 2. Vista del costado sur del corte.



Fotografía 3. Se observa el material deslizado en el costado norte del deslizamiento.



Fotografía 4. Material deslizado en el extremo sur del corte.