Descole 06

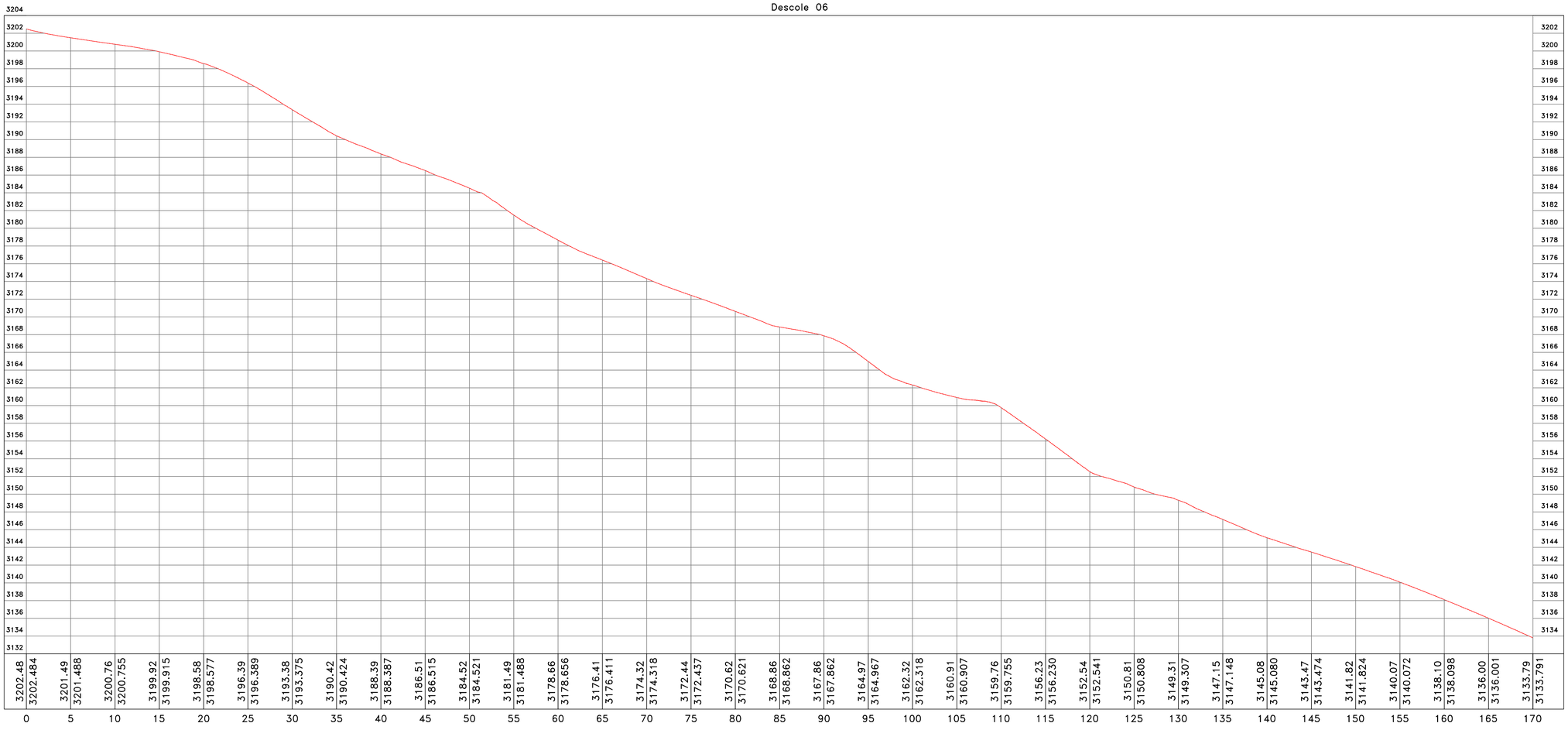

Cuneta 35

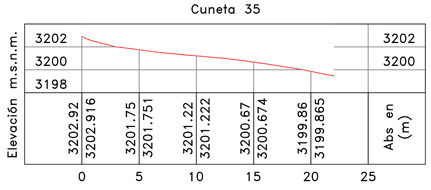

Cuneta 36

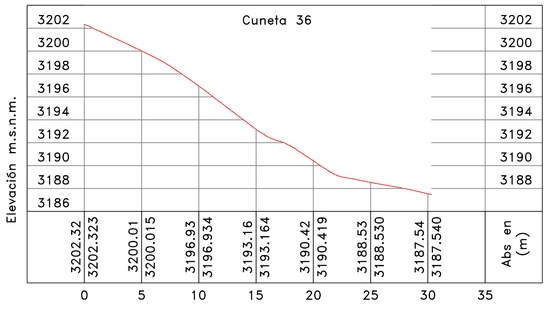

Cuneta 37

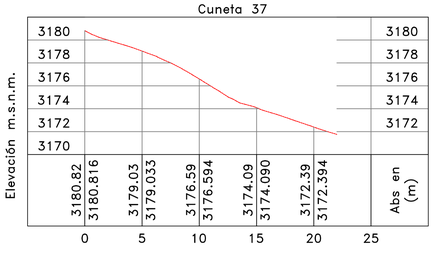

Cuneta 38

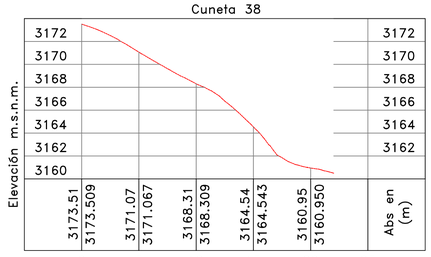

Cuneta 40

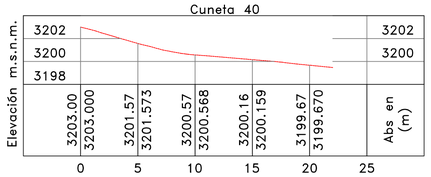

Cuneta 41

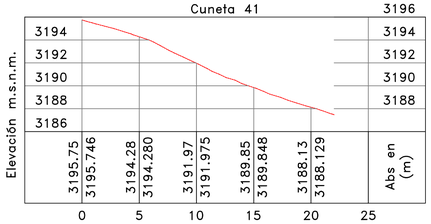

Cuneta 42

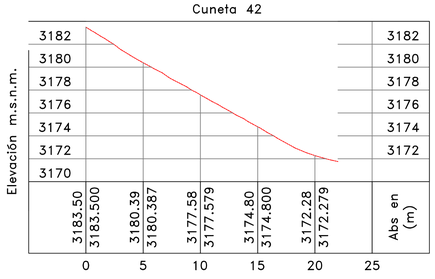

Cuneta 43

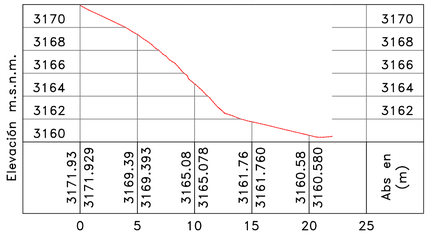

Cuneta 44

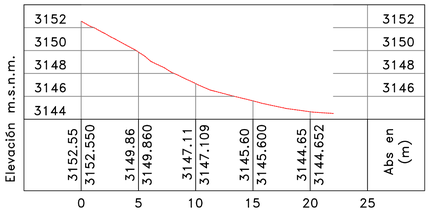

Cuneta 39

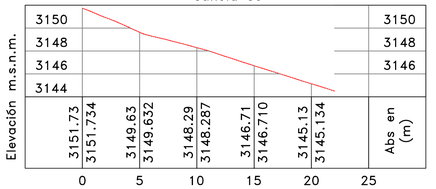

ALCALDIA MAYOR
DE BOGOTA D.C.

Secretaria
GOBIERNO
DIRECCIÓN DE PREVENCIÓN Y
ATENCIÓN DE EMERGENCIAS

ELABORÓ:

GEOCING S.A.S.
Geociencias e Ingeniería

INFORMACIÓN DE REFERENCIA

PROYECCIÓN:	TRANSVERSA DE MERCATOR
ELIPSOIDE:	MAGNA - SIRGAS
ORIGEN:	BOGOTA
COORDENADAS GEOGRÁFICAS:	04° 35' 46.3215" N 74° 04' 39.0285" W
COORDENADAS PLANAS:	1'000.000,000 metros Falso Norte 1'000.000,000 metros Falso Este

NOTAS: Cabe de anotar que el área donde se realizaran las obras de drenaje pertenecen a predios privados, por lo cual se deben solicitar los permisos correspondientes antes de iniciar las obras. .

Por otra parte con la construccion de las obras de drenaje se podrian a fectar los aljibes de agua existente bajando el nivel de estos, lo cual al realizar las obras se debe de informar a los habitantes del corregimiento de Santa Ana

REV	FECHA	DESCRIPCION	POR	APROBO
Revisión A	15 de Marzo	General	Geocing S.A.S.	Desarrollo, Planeación e Infraestructura Ltda
Revisión B	7 de Marzo	General	Geocing S.A.S.	Desarrollo, Planeación e Infraestructura Ltda

ESCALA GRAFICA

0 5 15 25
10 20

ESCALA: 1: 500

ELABORO: ING. FLAVIO SOLER SIERRA	FECHA: MARZO DE 2011
DIBUJÓ: WILLIAM CABALLERO	FECHA: MARZO DE 2011
REVISÓ: ING. JUAN CHILATRA	FECHA: MARZO DE 2011
APROBÓ: ING. FLAVIO SOLER S.	FECHA: MARZO DE 2011
Vo. INTERVENTORÍA: ING. EDSON ORLANDO HOYOS	FECHA: MARZO DE 2011
ARCHIVO: GE-239-PL-14C PERFILES DE CUNETAS Y DESCOLES.dwg	FECHA: MARZO DE 2011

PROYECTO:

ESTUDIO DE RIESGOS POR FENÓMENOS DE REMOCIÓN EN MASA Y EVALUACIÓN DE ALTERNATIVAS DE MITIGACIÓN PARA EL ASENTAMIENTO MENOR DE SANTA ANA (SANTO DOMINGO) DE LA LOCALIDAD DE SUMAPAZ, EN BOGOTÁ D. C.

PLANO GE-239-PL-14 C
PERFILES DE CUNETAS Y DESCOLES