DIAGNÓSTICO TÉCNICO – DI-13088
SUBDIRECCIÓN DE ANÁLISIS DE RIESGOS Y EFECTOS DEL CAMBIO CLIMÁTICO
GRUPO ASISTENCIA TÉCNICA
EVENTO SIRE No. 5334000

1. DATOS GENERALES DEL EVENTO

ATENDIÓ: Karen Julieth González Prada				**SOLICITANTE:** Unidad Administrativa Especial Cuerpo de Bomberos de Bogotá.
CAT	4	**MÓVIL:**	Móvil 4	
FECHA:	05 de mayo de 2019	**HORA:**	6:36 am	**VIGENCIA:** Temporal mientras no se modifiquen significativamente las condiciones físicas del sector.

DIRECCIÓN:	Carrera 145 No.143B-19	**COORDENADAS ÁREA INSPECCIONADA**				X_1:95715.71 Y_1:117240.30		
BARRIO/SECTOR CATASTRAL:	Bilbao Primer Sector Sección A y B	**ÁREA DIRECTA AFECTADA:**				5.1 M2		
UPZ:	71-Tibabuyes	**POBLACIÓN ATENDIDA:**				5		
LOCALIDAD:	11-Suba	**FAMILIAS**	1	**ADULTOS**		**5**	**MENORES**	0
CHIP:	AAA0152ZUEP	**PREDIOS EVALUADOS**				1		
ÁREA INSPECCIONADA:	61 M2	**DOCUMENTO REMISORIO**				CR-33872		

2. ALCANCE

El Instituto Distrital de Gestión de Riesgos y Cambio Climático – IDIGER, en cumplimiento de sus funciones, en especial las establecidas en el Decreto 173 de 2014, realiza la verificación de asistencia técnica con base en una inspección visual, aplicando la metodología para este tipo de procedimiento (Identificación y valoración cualitativa de la afectación del hábitat a nivel urbano y rural), con el objeto de valorar el grado de afectación de las edificaciones y/o infraestructura, que permite establecer el compromiso de estabilidad y funcionalidad de las mismas, a fin de identificar predios, y/o edificaciones y/o infraestructura inseguras, para analizar y determinar las acciones pertinentes a que haya lugar.

3. ACLARACIONES

El IDIGER no tiene dentro de su competencia, la de establecer juicios de responsabilidades sobre afectaciones en edificaciones, infraestructura y/o el terreno en general, ni pronunciamientos en relación con el cumplimiento de normatividad actual de diseño y construcción en cuanto a reforzamientos, mantenimientos, reparaciones y/o mejoramientos desarrollados en predios privados.

Diagonal 47 No. 77A - 09 Interior 11
Conmutador: 4292801 Fax:4292833
www.idiger.gov.co

Código Postal: 111071

Certificado N° CO-SC-CER453496
Certificado N° CO-SA-CER366134
Certificado N° GP-CER453497

Diseño de políticas para el proceso de Coordinación del Sistema Distrital de Gestión del Riesgo y el Cambio Climático, gestión del conocimiento y análisis de los riesgos de desastres y efectos del cambio climático, gestión para el reasentamiento de la población en alto riesgo, diseño y gestión de la construcción de obras e implementación de acciones dirigidas a la mitigación de riesgos de desastres y de emergencias, promoción, educación y comunicación para la apropiación de los procesos de reducción de riesgos y adaptación al cambio climático, dirección, coordinación y desarrollo de actividades operativas e institucionales y del Sistema Distrital de Gestión del Riesgo y Cambio Climático (SDGR-CC), relacionadas con la planificación, preparación y logística para la activación de los sistemas de alerta temprana y respuesta integral de emergencias en la ciudad de Bogotá, D.C.

BOGOTÁ MEJOR PARA TODOS

Las conclusiones y recomendaciones impartidas durante la visita efectuada para la asistencia técnica están basadas en la inspección visual realizada, por tal razón pueden existir situaciones no previstas en esta inspección y que se escapan de su alcance.

Se reitera que dichas inspecciones no hacen las veces de dictamen pericial que sirva de soporte para reclamaciones y que la vigencia de las conclusiones y recomendaciones impartidas mediante el presente documento es temporal, y se mantienen hasta tanto se modifiquen de manera significativa las condiciones del sector visitado.

No es competencia del IDIGER, adelantar estudios de detalle de carácter cuantitativo, que permitan deducir las causas reales y/o precisas de los daños que pudiesen ser identificados en infraestructura pública y/o privada, ni el comportamiento esperado de una edificación ante algún tipo de solicitación (como por ejemplo un sismo), ni aprobar, diseños, acciones o procedimientos encaminados a mitigar condiciones de riesgo que hayan sido identificadas, además los informes técnicos que se hayan generado por parte del IDIGER.

4. ADVERTENCIAS

Para adelantar cualquier intervención en el predio se debe consultar la reglamentación urbanística definida para el sector por la Secretaria Distrital de Planeación – SPD, establecer aspectos que no son competencia del IDIGER, relacionados con restricciones y/o condicionamiento al uso del suelo. Adicionalmente, las intervenciones a realizar deberán contar con el apoyo de personal idóneo, garantizando que se cumplan los requerimientos establecidos con la normatividad vigente, para lo cual se deben tramitar los permisos y licencias respectivos.

Es obligación de los propietarios y/o responsables de los inmuebles propiciar y efectuar el adecuado mantenimiento de las edificaciones y sus instalaciones, como lo dispone el Código de Construcción edificación.

5. ESCENARIO DE RIESGO

Construcciones – Funcionamiento / Operación de edificaciones.

6. ANTECEDENTES

El barrio Bilbao Primer Sector Sección A y B De la Localidad de Suba, donde se localiza el predio de la Carrera 145 No.143B-19, fue legalizado mediante el Decreto: 19 del 22 de junio de 1999, según consta en el programa en los registro de la Dirección de Legalización y Mejoramiento Integral de Barrios de la Secretaria Distrital de Planeación.

Según los planos Normativos de "Amenaza de Inundación" y "Amenaza por movimientos en masa" del Plan de Ordenamiento Territorial de Bogotá – POT (Decreto 190 de 2004, por el cual se compilan las decretos 619 de 2000 y 469 de 2003), actualizados por las Resoluciones 1060 y 0751 de 2018 de la Secretaría Distrital de Planeación, respectivamente; el predio objeto de la consulta no presenta categorización de amenaza por inundación por desbordamiento ni por movimientos en masa.

Diagonal 47 No. 77A - 09 Interior 11
Conmutador: 4292801 Fax:4292833
www.idiger.gov.co

Código Postal: 111071

Certificado N° CO-SC-CER453496
Certificado N° CO-SA-CER366134
Certificado N° GP-CER453497

Diseño de políticas para el proceso de Coordinación del Sistema Distrital de Gestión del Riesgo y el Cambio Climático, gestión del conocimiento y análisis de los riesgos de desastres y efectos del cambio climático, gestión para el reasentamiento de la población en alto riesgo, diseño y gestión de la construcción de obras e implementación de acciones dirigidas a la mitigación de riesgos de desastres y de emergencias, promoción, educación y comunicación para la apropiación de los procesos de reducción de riesgos y adaptación al cambio climático, dirección, coordinación y desarrollo de actividades operativas e institucionales y del Sistema Distrital de Gestión del Riesgo y Cambio Climático (SDGR-CC), relacionadas con la planificación, preparación y logística para la activación de los sistemas de alerta temprana y respuesta integral de emergencias en la ciudad de Bogotá, D.C.

BOGOTÁ MEJOR PARA TODOS

7. LOCALIZACIÓN

La Figura 1 presenta la ubicación de la edificación la cual se encuentra localizada en la Carrera 145 No.143B-19, en el Barrio Bilbao Primer Sector Sección A y B de la Localidad de Suba.

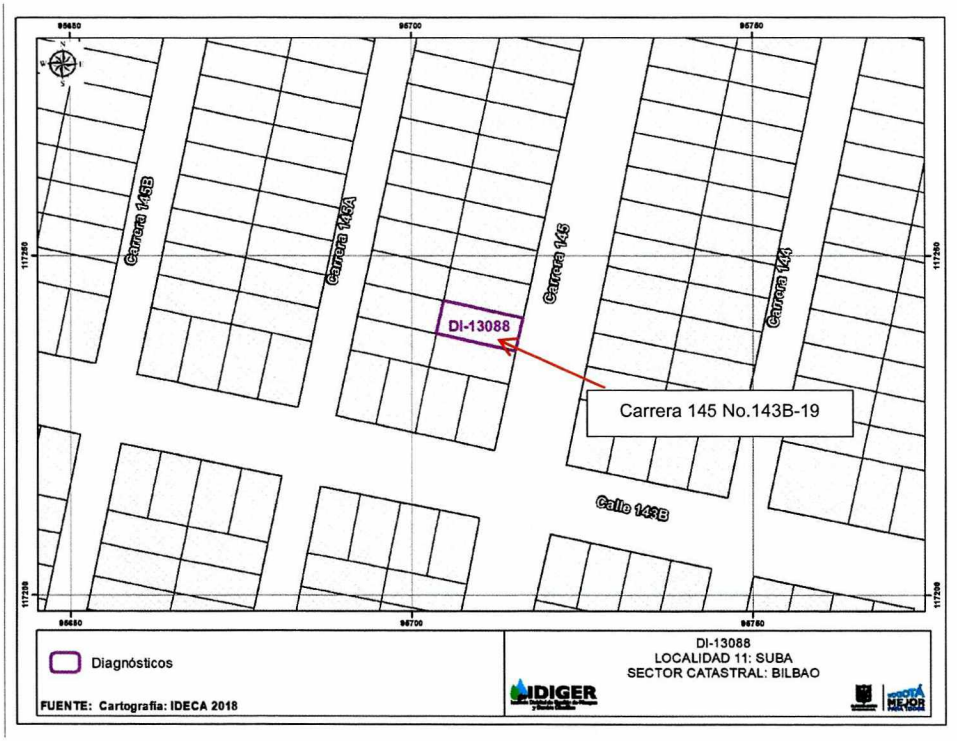

Figura 1. Localización general del predio evaluado en el Barrio Bilbao Primer Sector Sección A y B de la Localidad de Suba - Carrera 145 No.143B-19.

Tabla 1. Dirección y ubicación del predio evaluado.

Predio	Dirección	CHIP
1	Carrera 145 No.143B-19	AAA0152ZUEP

8. DESCRIPCIÓN

En atención al Evento SIRE de la referencia, personal del Instituto Distrital de Gestión de Riesgos y Cambio Climático IDIGER, realizó visita técnica el día 05 de mayo de la vivienda localizada en el predio de la Carrera 145 No.143B-19, encontrando que el sector pertenece a una zona plana, donde se emplazan edificaciones de dos (02) a cinco (05) niveles. El sector está consolidado urbanísticamente con vías de acceso en buen estado y con presencia de todos los servicios públicos domiciliarios.

En el predio evaluado se emplaza una vivienda, de dos (02) niveles, construida bajo un sistema de mampostería sin refuerzo y elementos de vigas y columnas en algunos sectores de la vivienda, (ver fotografía 1). La visita se realiza en compañía de la señora Ana Mercedes, quien es la propietaria del inmueble. Se observa desde el exterior que la fachada sufrió daños debido a un choque de un automóvil

Diagonal 47 No. 77A - 09 Interior 11
Conmutador: 4292801 Fax:4292833
www.idiger.gov.co

Código Postal: 111071

Certificado N° CO-SC-CER453496
Certificado N° CO-SA-CER366134
Certificado N° GP-CER453497

Diseño de políticas para el proceso de Coordinación del Sistema Distrital de Gestión del Riesgo y el Cambio Climático, gestión del conocimiento y análisis de los riesgos de desastres y efectos del cambio climático, gestión para el reasentamiento de la población en alto riesgo, diseño y gestión de la construcción de obras e implementación de acciones dirigidas a la mitigación de riesgos de desastres y de emergencias, promoción, educación y comunicación para la apropiación de los procesos de reducción de riesgos y adaptación al cambio climático, dirección, coordinación y desarrollo de actividades operativas e institucionales y del Sistema Distrital de Gestión del Riesgo y Cambio Climático (SDGR-CC), relacionadas con la planificación, preparación y logística para la activación de los sistemas de alerta temprana y respuesta integral de emergencias en la ciudad de Bogotá , D.C.

BOGOTÁ MEJOR PARA TODOS

que se presentó en horas de la madrugada del día 05 de mayo, (ver fotografía 2). Una de las columnas que se encuentra en la fachada presenta colapso parcial, dejando expuesto el refuerzo longitudinal y transversal. Adicionalmente se observa daños en la puerta de acceso, (ver fotografías 3, 4, 5 y 6).

En la inspección al segundo nivel se observa que la columna que colapso no tiene continuidad; no se observa ningún tipo de daño sobre placa de entrepiso y/o muros perimetrales del costado oriental del inmueble, (ver fotografía 7).

9. POSIBLES CAUSAS

Accidente vehicular.

10. REGISTRO FOTOGRÁFICO

<table>
<tr><td></td><td></td></tr>
<tr><td>Fotografía 1. Fachada del predio localizado en la Carrera 145 No.143B-19.</td><td>Fotografía 2. Daños en la fachada de la vivienda.</td></tr>
<tr><td></td><td></td></tr>
<tr><td colspan="2">Fotografías 3 y 4. Colapso total de una columna del primer nivel de la vivienda.</td></tr>
</table>

Diagonal 47 No. 77A - 09 Interior 11
Conmutador: 4292801 Fax:4292833
www.idiger.gov.co

Código Postal: 111071

Certificado N° CO-SC-CER453496
Certificado N° CO-SA-CER366134
Certificado N° GP-CER453497

Diseño de políticas para el proceso de Coordinación del Sistema Distrital de Gestión del Riesgo y el Cambio Climático, gestión del conocimiento y análisis de los riesgos de desastres y efectos del cambio climático, gestión para el reasentamiento de la población en alto riesgo, diseño y gestión de la construcción de obras e implementación de acciones dirigidas a la mitigación de riesgos de desastres y de emergencias, promoción, educación y comunicación para la apropiación de los procesos de reducción de riesgos y adaptación al cambio climático, dirección, coordinación y desarrollo de actividades operativas e institucionales y del Sistema Distrital de Gestión del Riesgo y Cambio Climático (SDGR-CC), relacionadas con la planificación, preparación y logística para la activación de los sistemas de alerta temprana y respuesta integral de emergencias en la ciudad de Bogotá, D.C.

BOGOTÁ MEJOR PARA TODOS





Fotografías 5 y 6. Desconofinamiento de la columna y exposición el refuerzo longitudinal y transversal de la columna.



Fotografía 7. Interior de la vivienda costado-muros costado oriental y sur del inmueble.



Fotografía 8. Colapso total de una columna del primer nivel de la vivienda.

Diagonal 47 No. 77A - 09 Interior 11
Conmutador: 4292801 Fax:4292833
www.idiger.gov.co

Código Postal: 111071

Certificado N° CO-SC-CER453496
Certificado N° CO-SA-CER366134
Certificado N° GP-CER453497

Diseño de políticas para el proceso de Coordinación del Sistema Distrital de Gestión del Riesgo y el Cambio Climático, gestión del conocimiento y análisis de los riesgos de desastres y efectos del cambio climático, gestión para el reasentamiento de la población en alto riesgo, diseño y gestión de la construcción de obras e implementación de acciones dirigidas a la mitigación de riesgos de desastres y de emergencias, promoción, educación y comunicación para la apropiación de los procesos de reducción de riesgos y adaptación al cambio climático, dirección, coordinación y desarrollo de actividades operativas e institucionales y del Sistema Distrital de Gestión del Riesgo y Cambio Climático (SDGR-CC), relacionadas con la planificación, preparación y logística para la activación de los sistemas de alerta temprana y respuesta integral de emergencias en la ciudad de Bogotá , D.C.

BOGOTÁ MEJOR PARA TODOS

11. DAÑOS

Tabla 1. Daños observados en los predios evaluados.

No.	DIRECCIÓN	TIPO DE ESTRUCTURA	USO	N° DE PISOS	DAÑOS
1	Carrera 145 No.143B-19	Mampostería sin refuerzo y elementos de vigas y columnas en algunos sectores de la vivienda	Residencial	2	Severo

AFECTACIÓN EN INFRAESTRUCTURA PÚBLICA:

SI		NO	X	¿CUAL?	

12. RIESGOS ASOCIADOS (potenciales riesgos que se esperan de no implementar las recomendaciones)

- De no implementar acciones de mejoramiento y/o reparación sobre los elementos que presentan daño en la vivienda emplazada en la Carrera 145 No.143B-19, en el Barrio Bilbao Primer Sector Sección A y B de la Localidad de Suba, es posible que con el paso del tiempo las condiciones físicas observadas se deterioren en mayor medida.

13. ACCIONES ADELANTADAS

- Inspección visual y evaluación de las condiciones de estabilidad y funcionalidad de la vivienda emplazada en la Carrera 145 No.143B-19, en el Barrio Bilbao Primer Sector Sección A y B de la Localidad de La Suba.
- Evacuación de la vivienda emplazada en la Carrera 145 No.143B-19 que se relaciona en seguida (Ver tabla 2).

Tabla 2. Relación de acta emitidas en atención al evento en referencia.

NO. ACTA	FECHA	NOMBRE A QUIEN SE NOTIFICA	DIRECCIÓN	TIPO DE ACTA
2935	05 de mayo de 2019	Ana Mercedes Crespo	Carrera 145 No.143B-19	Evacuación

14. CONCLUSIONES

- La estabilidad estructural y funcionalidad de la vivienda emplazada en el predio de la Carrera 145 No.143B-19, en el Barrio Bilbao Primer Sector Sección A y B de la Localidad de Suba, actualmente se encuentran comprometidos ante cargas normales de servicio por los daños evidenciados.

15. RECOMENDACIONES

- A los habitantes y/o responsable de la vivienda emplazada en el predio de la Carrera 145 No.143B-19, en el Barrio Bilbao Primer Sector Sección A y B de la Localidad de Suba, acatar

Diagonal 47 No. 77A - 09 Interior 11
Conmutador: 4292801 Fax:4292833
www.idiger.gov.co

Código Postal: 111071

Certificado N° CO-SC-CER453496
Certificado N° CO-SA-CER366134
Certificado N° GP-CER453497

Diseño de políticas para el proceso de Coordinación del Sistema Distrital de Gestión del Riesgo y el Cambio Climático, gestión del conocimiento y análisis de los riesgos de desastres y efectos del cambio climático, gestión para el reasentamiento de la población en alto riesgo, diseño y gestión de la construcción de obras e implementación de acciones dirigidas a la mitigación de riesgos de desastres y de emergencias, promoción, educación y comunicación para la apropiación de los procesos de reducción de riesgos y adaptación al cambio climático, dirección, coordinación y desarrollo de actividades operativas e institucionales y del Sistema Distrital de Gestión del Riesgo y Cambio Climático (SDGR-CC), relacionadas con la planificación, preparación y logística para la activación de los sistemas de alerta temprana y respuesta integral de emergencias en la ciudad de Bogotá, D.C.

BOGOTÁ MEJOR PARA TODOS

la recomendación de evacuación de la vivienda, hasta tanto se implementen acciones correctivas que garanticen la estabilidad y habitabilidad de la misma.

- A las personas responsables del predio evaluado, adelantar las gestiones a que haya lugar, con el objeto de desarrollar la reparación y/o reconstrucción de los elementos que presentan daños en la vivienda.
- A la Alcaldía Local de Ciudad Suba, desde su competencia, adelantar las acciones administrativas tendientes al seguimiento de las recomendaciones impartidas mediante este Diagnóstico Técnico con el objeto de proteger la integridad física de los habitantes de los predios visitados.

16. APROBACIONES

16.1 Elaboró
Firma:_____ Nombre: Karen González Prada Profesión: Ingeniera Civil – Especialista en patología de la construcción Contratista
16.2 Revisó
Firma:_____ Nombre. Jairo William Torres Becerra Responsable del Grupo de Asistencia Técnica Subdirección de Análisis de Riesgos y Efectos del Cambio Climático

Diagonal 47 No. 77A - 09 Interior 11
Conmutador: 4292801 Fax:4292833
www.idiger.gov.co

Código Postal: 111071

Certificado N° CO-SC-CER453496
Certificado N° CO-SA-CER365134
Certificado N° GP-CER453497

Diseño de políticas para el proceso de Coordinación del Sistema Distrital de Gestión del Riesgo y el Cambio Climático, gestión del conocimiento y análisis de los riesgos de desastres y efectos del cambio climático, gestión para el reasentamiento de la población en alto riesgo, diseño y gestión de la construcción de obras e implementación de acciones dirigidas a la mitigación de riesgos de desastres y de emergencias, promoción, educación y comunicación para la apropiación de los procesos de reducción de riesgos y adaptación al cambio climático, dirección, coordinación y desarrollo de actividades operativas e institucionales y del Sistema Distrital de Gestión del Riesgo y Cambio Climático (SDGR-CC), relacionadas con la planificación, preparación y logística para la activación de los sistemas de alerta temprana y respuesta integral de emergencias en la ciudad de Bogotá, D.C.

BOGOTÁ MEJOR PARA TODOS