ALCALDÍA MAYOR DE BOGOTÁ D.C. AMBIENTE Instituto Distrital de Gestión de Riesgos y Cambio Climático	DIAGNÓSTICO TÉCNICO	Código:	GAR- FT - 03
		Versión:	04
		Fecha de Revisión:	20/04/2018

DIAGNÓSTICO TÉCNICO – DI-13070
SUBDIRECCIÓN DE ANÁLISIS DE RIESGOS Y EFECTOS DEL CAMBIO CLIMÁTICO
GRUPO ASISTENCIA TÉCNICA
EVENTO SIRE No. 5325693

1. DATOS GENERALES DEL EVENTO

ATENDIÓ: Karen Julieth González Prada				**SOLICITANTE:** Alcaldía local de Ciudad Bolivar
CAT	4	**MÓVIL:**	Contratada	
FECHA:	21 de abril de 2019	**HORA:**	12:30 pm	**VIGENCIA:** Temporal mientras no se modifiquen significativamente las condiciones físicas del sector.

DIRECCIÓN:	**P1:**Calle 74 B Sur No. 18M-19 **P2:** Calle 74C Sur No.18M-28 **P3:**Calle 74 C Sur No. 18M-18	**COORDENADAS ÁREA INSPECCIONADA**			X_1:91876.37 Y_1:94125.55 X_3:91869.09 Y_3:94101.60 X_4:91882.45 Y_4:94104.64		
BARRIO/SECTOR CATASTRAL:	Vista Hermosa	**ÁREA DIRECTA AFECTADA:**			176 M2		
UPZ:	67-Lucero	**POBLACIÓN ATENDIDA:**			5		
LOCALIDAD:	19-Ciudad Bolívar	**FAMILIAS**	2	**ADULTOS**	3	**MENORES**	2
CHIP:	**P1:** AAA0026WLXS **P2:** AAA0022YSHY **P3:** AAA0026WLRJ	**PREDIOS EVALUADOS**			3		
ÁREA INSPECCIONADA:	302 M2	**DOCUMENTO REMISORIO**			CR-33587		

2. ALCANCE

El Instituto Distrital de Gestión de Riesgos y Cambio Climático – IDIGER, en cumplimiento de sus funciones, en especial las establecidas en el Decreto 173 de 2014, realiza la verificación de asistencia técnica con base en una inspección visual, aplicando la metodología para este tipo de procedimiento (Identificación y valoración cualitativa de la afectación del hábitat a nivel urbano y rural), con el objeto de valorar el grado de afectación de las edificaciones y/o infraestructura, que permite establecer el compromiso de estabilidad y funcionalidad de las mismas, a fin de identificar predios, y/o edificaciones y/o infraestructura inseguras, para analizar y determinar las acciones pertinentes a que haya lugar.

3. ACLARACIONES

El IDIGER no tiene dentro de su competencia, la de establecer juicios de responsabilidades sobre afectaciones en edificaciones, infraestructura y/o el terreno en general, ni pronunciamientos en relación con el cumplimiento de normatividad actual de diseño y construcción en cuanto a

Diagonal 47 No. 77A - 09 Interior 11
Conmutador: 4292801 Fax:4292833
www.idiger.gov.co

Código Postal: 111071

Certificado N° CO-SC-CER453496
Certificado N° CO-SA-CER366134
Certificado N° GP-CER453497

Diseño de políticas para el proceso de Coordinación del Sistema Distrital de Gestión del Riesgo y el Cambio Climático, gestión del conocimiento y análisis de los riesgos de desastres y efectos del cambio climático, gestión para el reasentamiento de la población en alto riesgo, diseño y gestión de la construcción de obras e implementación de acciones dirigidas a la mitigación de riesgos de desastres y de emergencias, promoción, educación y comunicación para la apropiación de los procesos de reducción de riesgos y adaptación al cambio climático, dirección, coordinación y desarrollo de actividades operativas e institucionales y del Sistema Distrital de Gestión del Riesgo y Cambio Climático (SDGR-CC), relacionadas con la planificación, preparación y logística para la activación de los sistemas de alerta temprana y respuesta integral de emergencias en la ciudad de Bogotá, D.C.

BOGOTÁ MEJOR PARA TODOS

reforzamientos, mantenimientos, reparaciones y/o mejoramientos desarrollados en predios privados. Las conclusiones y recomendaciones impartidas durante la visita efectuada para la asistencia técnica están basadas en la inspección visual realizada, por tal razón pueden existir situaciones no previstas en esta inspección y que se escapan de su alcance.

Se reitera que dichas inspecciones no hacen las veces de dictamen pericial que sirva de soporte para reclamaciones y que la vigencia de las conclusiones y recomendaciones impartidas mediante el presente documento es temporal, y se mantienen hasta tanto se modifiquen de manera significativa las condiciones del sector visitado.

No es competencia del IDIGER, adelantar estudios de detalle de carácter cuantitativo, que permitan deducir las causas reales y/o precisas de los daños que pudiesen ser identificados en infraestructura pública y/o privada, ni el comportamiento esperado de una edificación ante algún tipo de solicitación (como por ejemplo un sismo), ni aprobar, diseños, acciones o procedimientos encaminados a mitigar condiciones de riesgo que hayan sido identificadas, además los informes técnicos que se hayan generado por parte del IDIGER.

4. ADVERTENCIAS

Para adelantar cualquier intervención en el predio se debe consultar la reglamentación urbanística definida para el sector por la Secretaria Distrital de Planeación – SPD, establecer aspectos que no son competencia del IDIGER, relacionados con restricciones y/o condicionamiento al uso del suelo. Adicionalmente, las intervenciones a realizar deberán contar con el apoyo de personal idóneo, garantizando que se cumplan los requerimientos establecidos con la normatividad vigente, para lo cual se deben tramitar los permisos y licencias respectivos.

Es obligación de los propietarios y/o responsables de los inmuebles propiciar y efectuar el adecuado mantenimiento de las edificaciones y sus instalaciones, como lo dispone el Código de Construcción edificación.

5. ESCENARIO DE RIESGO

Movimiento en masa local.

6. ANTECEDENTES

El barrio Vista Hermosa de la Localidad de Ciudad Bolívar, donde se ubica el predio de la Calle 74 B Sur No. 18M-19, fue legalizado mediante el Decreto: 1770 del 13 de diciembre de 1993, según consta en el programa en los registro de la Dirección de Legalización y Mejoramiento Integral de Barrios de la Secretaria Distrital de Planeación.

Según los planos Normativos de "Amenaza de Inundación" y "Amenaza por movimientos en masa" del Plan de Ordenamiento Territorial de Bogotá – POT (Decreto 190 de 2004, por el cual se compilan las decretos 619 de 2000 y 469 de 2003), actualizados por las Resoluciones 1060 y 0751 de 2018 de la Secretaría Distrital de Planeación, respectivamente; el predio objeto de la consulta no presenta categorización de amenaza por inundación por desbordamiento, pero sí presenta amenaza media por movimientos en masa, lo cual no genera restricción de uso.

Diagonal 47 No. 77A - 09 Interior 11
Conmutador: 4292801 Fax:4292833
www.idiger.gov.co

Código Postal: 111071

Certificado N° CO-SC-CER453496
Certificado N° CO-SA-CER366134
Certificado N° GP-CER453497

Diseño de políticas para el proceso de Coordinación del Sistema Distrital de Gestión del Riesgo y el Cambio Climático, gestión del conocimiento y análisis de los riesgos de desastres y efectos del cambio climático, gestión para el reasentamiento de la población en alto riesgo, diseño y gestión de la construcción de obras e implementación de acciones dirigidas a la mitigación de riesgos de desastres y de emergencias, promoción, educación y comunicación para la apropiación de los procesos de reducción de riesgos y adaptación al cambio climático, dirección, coordinación y desarrollo de actividades operativas e institucionales y del Sistema Distrital de Gestión del Riesgo y Cambio Climático (SDGR-CC), relacionadas con la planificación, preparación y logística para la activación de los sistemas de alerta temprana y respuesta integral de emergencias en la ciudad de Bogotá, D.C.

BOGOTÁ MEJOR PARA TODOS

2

En atención a solicitudes radicadas anteriormente, el Instituto de Gestión de Riesgos y Cambio Climático IDIGER ha emitido un documento técnico como producto de la inspección visual y evaluación cualitativa al predio de la Calle 74 B Sur No. 14M-19 relacionados a continuación, los cuales pueden ser consultados en el Centro de Documentación e Información CDI del IDIGER.

Tabla 1. Documentos emitidos por el IDIGER para el predio de la Calle 74 B Sur No. 14M-19.

DOCUMENTO	FECHA DE VISITA
DI-6294- Evento Sire 39288	Diciembre 03 de 2011 y Enero 12 de 2012

En el documento DI-6294, se relacionan los daños identificados de acuerdo al evento Sire No.39288 atendido el 03 de diciembre de 2011, los cuales corresponden de manera general a un desprendimiento de materia de suelo de un talud de corte el cual impactó en un muro de cerramiento perimetral del costado oriental de la vivienda localizada en la Calle 74 B Sur No. 14M-19, adicionalmente se presentó pérdida de verticalidad y fisuramiento en este mismo muro de la vivienda. Los daños están asociados posiblemente a la carencia de medidas de estabilización y protección del talud, ausencia de manejo de las aguas de escorrentía superficial y subsuperficial. Se concluye que la estabilidad y habitabilidad de la vivienda emplazada en la Calle 74B Sur No. 18M-19, se encuentran comprometidas por el desprendimiento de material del talud de corte ubicado al costado occidental del predio por tal motivo se emite formato de evacuación No.2616. Se recomienda a los responsables del inmueble acatar la recomendación de evacuación y realizar intervenciones en los daños identificados.

7. LOCALIZACIÓN

La Figura 1 se presenta la ubicación de las viviendas que fueron inspeccionadas en el barrio Vista Hermosa de la Localidad de Ciudad Bolívar.

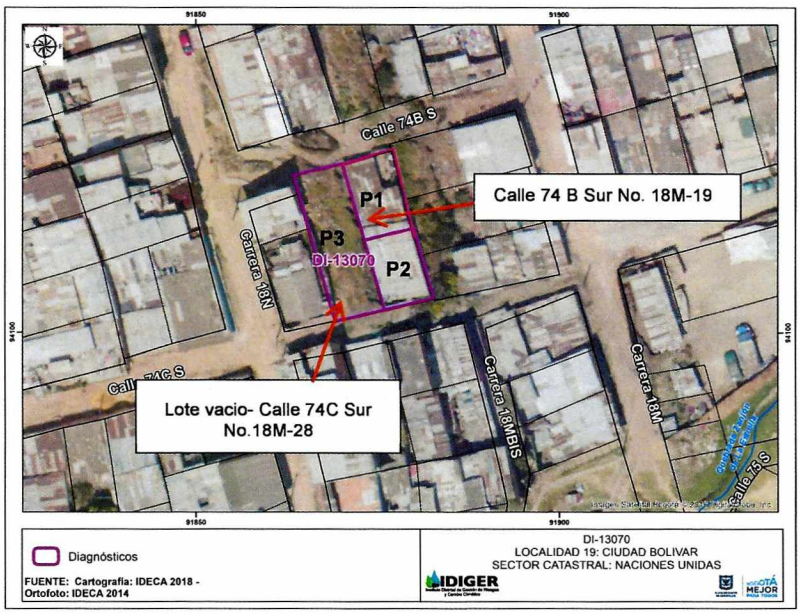

Diagonal 47 No. 77A - 09 Interior 11
Conmutador: 4292801 Fax:4292833
www.idiger.gov.co

Código Postal: 111071

Certificado N° CO-SC-CER453496
Certificado N° CO-SA-CER366134
Certificado N° GP-CER453497

Diseño de políticas para el proceso de Coordinación del Sistema Distrital de Gestión del Riesgo y el Cambio Climático, gestión del conocimiento y análisis de los riesgos de desastres y efectos del cambio climático, gestión para el reasentamiento de la población en alto riesgo, diseño y gestión de la construcción de obras e implementación de acciones dirigidas a la mitigación de riesgos de desastres y de emergencias, promoción, educación y comunicación para la apropiación de los procesos de reducción de riesgos y adaptación al cambio climático, dirección, coordinación y desarrollo de actividades operativas e institucionales y del Sistema Distrital de Gestión del Riesgo y Cambio Climático (SDGR-CC), relacionadas con la planificación, preparación y logística para la activación de los sistemas de alerta temprana y respuesta integral de emergencias en la ciudad de Bogotá , D.C.

Figura 1. Localización general de los predios evaluados en el Barrio Vista Hermosa de la Localidad de Ciudad Bolívar.

Tabla 1. Dirección y ubicación de los predios evaluados.

Predio	Dirección	CHIP
P1	Calle 74 B Sur No. 18M-19	AAA0026WLXS
P2	Calle 74C Sur No.18M-28	AAA0022YSHY
P3	Calle 74 C Sur No. 18M-18	AAA0026WLRJ

8. DESCRIPCIÓN

En atención al evento sire de la referencia, personal del Instituto Distrital de Gestión de Riesgos y Cambio Climático IDIGER, realizó visita técnica el día 21 de abril de 2019 a la vivienda localizada en el predio de la Calle 74 B Sur No. 18M-19, encontrando que el sector pertenece a una zona de ladera de pendiente alta, donde se emplazan edificaciones de uno (01) a tres (03) niveles. El sector está consolidado urbanísticamente con vías de acceso en mal estado y con presencia de todos los servicios públicos domiciliarios.

La señora María Elsa informa que el 21 de abril en horas de la madrugada se presentó un desprendimiento del talud localizado hacia el costado occidental. Se identifica que el talud de corte de tendencia vertical aproximada de ($\beta \approx 80°$), tiene una altura promedio de 2.5m de altura y 21m de longitud. El talud está compuesto por suelo residual, orgánico y capa vegetal, (ver fotografías 1 a la 6). De acuerdo a lo informado por la propietaria del inmueble el dueño del predio P2 localizado en la Calle 74C Sur No.18M-28, lugar donde se encuentra el talud de corte.

Se adelanta inspección de tres predios acuerdo con los antecedentes relacionados y tomando como base el Diagnostico Técnico DI-6292, del cual se pueden indicar las siguientes observaciones:

En el predio P1, se emplaza una vivienda de un (01) nivel, construida en mampostería sin confinamiento, con algunos muros perimetrales en arcilla cocida y cubierta en tejas ce zinc, de uso residencial, (ver fotografía 7). Se realiza inspección al interior de la vivienda localizada en la Calle 74 B Sur No. 18M-19 en compañía de la señora María Elsa, quien es la propietaria del inmueble.

De acuerdo a la inspección visual al estado actual del talud de corte con las condiciones identificadas en el DI-6292, se observa un avance en el movimiento en masa hacia los muros perimetrales del costado occidental del predio P1, en el cual se depositó en horas de la madrugada aproximadamente $2m^3$ de material de material desprendido. Los muros en mampostería no confinada del costado occidental presentan abombamiento y manchas de humedad, (ver fotografías 8, 9 y 10).

El daño correspondiente a la ruptura de los mampuestos de un muro perimetral del costado occidental donde había sido impactado por una roca desprendida por el talud de corte de acuerdo a la visita realizada el 03 de diciembre de 2018 fue reparado, (ver fotografías 11 y 12). Sin embargo hacia la parte inferior de estos muros los cuales están construidos en arcilla cocidas se identifica desprendimiento y humedad en el material, (ver fotografías 13 y 14). Adicionalmente se observan filtraciones de agua del muro costado occidental.

Diagonal 47 No. 77A - 09 Interior 11
Conmutador: 4292801 Fax:4292833
www.idiger.gov.co

Código Postal: 111071

Certificado N° CO-SC-CER453496
Certificado N° CO-SA-CER366134
Certificado N° GP-CER453497

Diseño de políticas para el proceso de Coordinación del Sistema Distrital de Gestión del Riesgo y el Cambio Climático, gestión del conocimiento y análisis de los riesgos de desastres y efectos del cambio climático, gestión para el reasentamiento de la población en alto riesgo, diseño y gestión de la construcción de obras e implementación de acciones dirigidas a la mitigación de riesgos de desastres y de emergencias, promoción, educación y comunicación para la apropiación de los procesos de reducción de riesgos y adaptación al cambio climático, dirección, coordinación y desarrollo de actividades operativas e institucionales y del Sistema Distrital de Gestión del Riesgo y Cambio Climático (SDGR-CC), relacionadas con la planificación, preparación y logística para la activación de los sistemas de alerta temprana y respuesta integral de emergencias en la ciudad de Bogotá, D.C.

BOGOTÁ MEJOR PARA TODOS

objetivo de empezar a realizar un muro de contención, situación que mediante inspección visual no es posible verificar (ver fotografía 15).

El predio P3, se encuentra localizada una vivienda de un (01) nivel, en mampostería sin confinamiento y cubierta en teja de zinc, (ver fotografía 16). Se hace la inspección en compañía de la señora Anyela Marcela, dado a que el predio es colindante del talud de corte hacia el costado occidental. Aproximadamente 0.5m^3 del material que se ha desprendido el talud y escombros se han depositado en los muros perimetrales de este costado, (ver fotografías 17 y 18). Se observa que el muro perimetral de este sector presenta una grieta de la cual había sido reparada, (ver fotografía 19). Adicionalmente se observa sobre el muro perimetral del costado norte grietas de aproximadamente 40cm de longitud y 1cm de longitud, (ver fotografía 20). Adicionalmente se identifican machas de húmedas y descaramiento de la pintura sobre los muros perimetrales el costado occidental y norte, (ver fotografías 21 a la 24).

9. POSIBLES CAUSAS

Entre las posibles causas por las cuales se presentó el desprendimiento de material en el talud de corte, hacia el costado occidental de los predios de la Calle 74B Sur No.18M-19 y Calle 74C Sur No.18-18, del Barrio Vista Hermosa de la Localidad de Ciudad Bolívar, se encuentran relacionados con los procesos constructivos que se estaban desarrollando en el predio de la Calle 74C Sur No.18M-28, sumado a la carencia de medidas adecuadas de estabilización y/o protección del talud de corte y a la ausencia de un sistema de drenaje de las aguas de escorrentía superficial y subsuperficial.

10. REGISTRO FOTOGRÁFICO



Fotografía 1. Vista general del talud de corte. Fotografía tomada el 3 de Diciembre de 2011. (Visita técnica).



Fotografía 2. Vista general del talud de corte. Fotografía tomada el 21 de abril de 2019. (Visita técnica).

Diagonal 47 No. 77A - 09 Interior 11
Conmutador: 4292801 Fax:4292833
www.idiger.gov.co

Código Postal: 111071

Certificado N° CO-SC-CER453496
Certificado N° CO-SA-CER366134
Certificado N° GP-CER453497

Diseño de políticas para el proceso de Coordinación del Sistema Distrital de Gestión del Riesgo y el Cambio Climático, gestión del conocimiento y análisis de los riesgos de desastres y efectos del cambio climático, gestión para el reasentamiento de la población en alto riesgo, diseño y gestión de la construcción de obras e implementación de acciones dirigidas a la mitigación de riesgos de desastres y de emergencias, promoción, educación y comunicación para la apropiación de los procesos de reducción de riesgos y adaptación al cambio climático, dirección, coordinación y desarrollo de actividades operativas e institucionales y del Sistema Distrital de Gestión del Riesgo y Cambio Climático (SDGR-CC), relacionadas con la planificación, preparación y logística para la activación de los sistemas de alerta temprana y respuesta integral de emergencias en la ciudad de Bogotá, D.C.

BOGOTÁ MEJOR PARA TODOS



Fotografía 3. Estado del talud localizado al costado occidental del predio P1. Fotografía tomada el 3 de Diciembre de 2011. (Visita técnica).



Fotografía 4. Estado del talud localizado al costado occidental predio P1. Fotografía tomada el 21 de abril de 2019. (Visita técnica).



Fotografía 5. Proceso de movimiento en masa identificado en atención al evento sire No. 439288. Fotografía tomada el 3 de Diciembre de 2011. (Visita técnica).



Fotografía 6. Proceso de movimiento en masa identificado en atención al evento sire No. 5325693. Fotografía tomada el 21 de abril de 2019. (Visita técnica).



Fotografía 7. Fachada del predio de la Calle 74 B Sur No. 18M-19.



Fotografía 8. Manchas de humedad en el muro perimetral del costado occidental de la vivienda.

Diagonal 47 No. 77A - 09 Interior 11
Conmutador: 4292801 Fax:4292833
www.idiger.gov.co

Código Postal: 111071

Certificado N° CO-SC-CER453496
Certificado N° CO-SA-CER366134
Certificado N° GP-CER453497

Diseño de políticas para el proceso de Coordinación del Sistema Distrital de Gestión del Riesgo y el Cambio Climático, gestión del conocimiento y análisis de los riesgos de desastres y efectos del cambio climático, gestión para el reasentamiento de la población en alto riesgo, diseño y gestión de la construcción de obras e implementación de acciones dirigidas a la mitigación de riesgos de desastres y de emergencias, promoción, educación y comunicación para la apropiación de los procesos de reducción de riesgos y adaptación al cambio climático, dirección, coordinación y desarrollo de actividades operativas e institucionales y del Sistema Distrital de Gestión del Riesgo y Cambio Climático (SDGR-CC), relacionadas con la planificación, preparación y logística para la activación de los sistemas de alerta temprana y respuesta integral de emergencias en la ciudad de Bogotá, D.C.

BOGOTÁ MEJOR PARA TODOS



Fotografía 9. Manchas de humedad y abombamiento en el muro perimetral del costado occidental de la vivienda.



Fotografía 10. Manchas de humedad en el muro perimetral del costado occidental de la vivienda.



Fotografía 11.Área de muro de cerramiento perimetral impactada por la roca desprendida del talud de corte evaluado. Fotografía tomada el 3 de Diciembre de 2011. (Visita técnica).



Fotografía 12. Estado actual del muro perimetral del costado occidental.



Fotografía 13. Desprendimiento de material del muro perimetral el costado occidental de la única habitación de inmueble.



Fotografía 14. Desprendimiento de material del muro perimetral el costado occidental de la única habitación de inmueble.

Diagonal 47 No. 77A - 09 Interior 11
Conmutador: 4292801 Fax:4292833
www.idiger.gov.co

Código Postal: 111071

Certificado N° CO-SC-CER453496
Certificado N° CO-SA-CER366134
Certificado N° GP-CER453497

Diseño de políticas para el proceso de Coordinación del Sistema Distrital de Gestión del Riesgo y el Cambio Climático, gestión del conocimiento y análisis de los riesgos de desastres y efectos del cambio climático, gestión para el reasentamiento de la población en alto riesgo, diseño y gestión de la construcción de obras e implementación de acciones dirigidas a la mitigación de riesgos de desastres y de emergencias, promoción, educación y comunicación para la apropiación de los procesos de reducción de riesgos y adaptación al cambio climático, dirección, coordinación y desarrollo de actividades operativas e institucionales y del Sistema Distrital de Gestión del Riesgo y Cambio Climático (SDGR-CC), relacionadas con la planificación, preparación y logística para la activación de los sistemas de alerta temprana y respuesta integral de emergencias en la ciudad de Bogotá , D.C.

BOGOTÁ MEJOR PARA TODOS



Fotografía 15. Localización de huecos en la parte inferior del talud.



Fotografía 16. Fachada del predio de la Calle 74 C Sur No. 18M-19.



Fotografía 17. Proceso de movimiento en masa identificado en atención al evento sire No. 5325693. Fotografía tomada el 21 de abril de 2019. (Visita técnica).



Fotografía 18. Depósito de escombros y material desprendimiento del talud hacia los muros perimetrales del costado occidental del predio P2.



Fotografía 19. Grieta en el muro perimetral del costado occidental del predio.



Fotografía 20. Grietas de aproximadamente 40cm de longitud y 1cm de longitud, muros perimetrales del costado norte.

Diagonal 47 No. 77A - 09 Interior 11
Conmutador: 4292801 Fax:4292833
www.idiger.gov.co

Código Postal: 111071

Certificado N° CO-SC-CER453496
Certificado N° CO-SA-CER366134
Certificado N° GP-CER453497

Diseño de políticas para el proceso de Coordinación del Sistema Distrital de Gestión del Riesgo y el Cambio Climático, gestión del conocimiento y análisis de los riesgos de desastres y efectos del cambio climático, gestión para el reasentamiento de la población en alto riesgo, diseño y gestión de la construcción de obras e implementación de acciones dirigidas a la mitigación de riesgos de desastres y de emergencias, promoción, educación y comunicación para la apropiación de los procesos de reducción de riesgos y adaptación al cambio climático, dirección, coordinación y desarrollo de actividades operativas e institucionales y del Sistema Distrital de Gestión del Riesgo y Cambio Climático (SDGR-CC), relacionadas con la planificación, preparación y logística para la activación de los sistemas de alerta temprana y respuesta integral de emergencias en la ciudad de Bogotá, D.C.

BOGOTÁ MEJOR PARA TODOS



Fotografía 21. Humedad en el muro perimetral del costado occidental y norte.



Fotografía 22. Manchas de humedad en el muro perimetral del costado occidental.



Fotografía 23. Descascaramiento de la pintura de un muro interior del área de cocina.



Fotografía 24. Manchas de humedad en el muro perimetral del costado occidental.

11. DAÑOS

Tabla 1. Daños observados en los predios evaluados.

No.	DIRECCIÓN	TIPO DE ESTRUCTURA	USO	N° DE PISOS	DAÑOS
P1	Calle 74 B Sur No. 18M-19	Mampostería no confinada	Residencial	1	Fuerte
P2	Calle 74 C Sur No. 18M-18	Mampostería no confinada	Residencial	1	Fuerte

AFECTACIÓN EN INFRAESTRUCTURA PÚBLICA:

SI		NO	X	¿CUAL?	

12. RIESGOS ASOCIADOS (potenciales riesgos que se esperan de no implementar las recomendaciones)

- Posible colapso de los muros perimetrales del costado occidental de las viviendas localizados en la Calle 74B Sur No. 18M-19 y Calle 74C Sur No.18M-18, del barrio Vista Hermosa de la Localidad de Ciudad Bolívar, debido al aumento en el desprendimiento de material del talud de corte.

Diagonal 47 No. 77A - 09 Interior 11
Conmutador: 4292801 Fax:4292833
www.idiger.gov.co

Código Postal: 111071

Certificado N° CO-SC-CER453496
Certificado N° CO-SA-CER366134
Certificado N° GP-CER453497

Diseño de políticas para el proceso de Coordinación del Sistema Distrital de Gestión del Riesgo y el Cambio Climático, gestión del conocimiento y análisis de los riesgos de desastres y efectos del cambio climático, gestión para el reasentamiento de la población en alto riesgo, diseño y gestión de la construcción de obras e implementación de acciones dirigidas a la mitigación de riesgos de desastres y de emergencias, promoción, educación y comunicación para la apropiación de los procesos de reducción de riesgos y adaptación al cambio climático, dirección, coordinación y desarrollo de actividades operativas e institucionales y del Sistema Distrital de Gestión del Riesgo y Cambio Climático (SDGR-CC), relacionadas con la planificación, preparación y logística para la activación de los sistemas de alerta temprana y respuesta integral de emergencias en la ciudad de Bogotá, D.C.

BOGOTÁ MEJOR PARA TODOS

13. ACCIONES ADELANTADAS

- Inspección visual y evaluación de las condiciones de estabilidad y funcionalidad de las viviendas emplazados en la Calle 74B Sur No. 18M-19 y Calle 74C Sur No.18M-18, del barrio Vista Hermosa de la Localidad de Ciudad Bolívar. Se dan recomendaciones verbales a la persona que atiende la visita, con el objetivo de dar a conocer las condiciones actuales de riesgo de la edificación y de hacer seguimiento a las condiciones de la misma. Así mismo, se informa de las competencias de IDIGER.
- Inspección visual al talud de corte localizado en el predio de la Calle 74C Sur No.18M-28, del barrio Vista Hermosa de la Localidad de Ciudad Bolívar, donde actualmente corresponde a un lote vacío.
- Evacuación de los predios localizados en la Calle 74B Sur No. 18M-19 y Calle 74C Sur No.18M-18, del barrio Vista Hermosa de la Localidad de Ciudad Bolívar que se relaciona en seguida (Ver tabla 2).

Tabla 2. Relación de acta emitidas en atención al evento en referencia.

NO. ACTA	FECHA	NOMBRE A QUIEN SE NOTIFICA	DIRECCIÓN	TIPO DE ACTA
2948	21 de abril de 2019	Anyela Marcela Muro Carballo	Calle 74C Sur No.18M-18	Evacuación de la vivienda
2949	21 de abril de 2019	María Elsa Cardona	Calle 74B Sur No. 18M-19	Evacuación de la vivienda

14. CONCLUSIONES

- La estabilidad estructural y funcionalidad de la vivienda emplazada en la Calle 74B Sur No. 18M-19, en el barrio Vista Hermosa de la Localidad de Ciudad Bolívar, actualmente se encuentran comprometidas debido al movimiento en masa que se está presentando en el talud de corte hacia el costado occidental de los muros perimetrales de la vivienda.
- La estabilidad estructural y funcionalidad de la vivienda emplazada en la Calle 74C Sur No.18M-18, en el barrio Vista Hermosa de la Localidad de Ciudad Bolívar, actualmente se encuentran comprometidas debido al movimiento en masa que se está presentando en el talud de corte hacia el costado occidental de los muros perimetrales de la vivienda.

15. RECOMENDACIONES

- A los habitantes y/o responsable de la vivienda ubicada en el predio de Calle 74B Sur No. 18M-19, del Barrio Vista Hermosa de la Localidad de Ciudad Bolívar, acatar la recomendación de evacuación la vivienda, hasta tanto se garanticen condiciones de estabilidad y/o protección del talud de corte evaluado, así como las condiciones de seguridad y habitabilidad de la misma.
- A los habitantes y/o responsable de la vivienda ubicada en el predio de Calle 74C Sur No.18M-18, del Barrio Vista Hermosa de la Localidad de Ciudad Bolívar, acatar la recomendación de

Diagonal 47 No. 77A - 09 Interior 11
Conmutador: 4292801 Fax:4292833
www.idiger.gov.co

Código Postal: 111071

Certificado N° CO-SC-CER453496
Certificado N° CO-SA-CER366134
Certificado N° GP-CER453497

Diseño de políticas para el proceso de Coordinación del Sistema Distrital de Gestión del Riesgo y el Cambio Climático, gestión del conocimiento y análisis de los riesgos de desastres y efectos del cambio climático, gestión para el reasentamiento de la población en alto riesgo, diseño y gestión de la construcción de obras e implementación de acciones dirigidas a la mitigación de riesgos de desastres y de emergencias, promoción, educación y comunicación para la apropiación de los procesos de reducción de riesgos y adaptación al cambio climático, dirección, coordinación y desarrollo de actividades operativas e institucionales y del Sistema Distrital de Gestión del Riesgo y Cambio Climático (SDGR-CC), relacionadas con la planificación, preparación y logística para la activación de los sistemas de alerta temprana y respuesta integral de emergencias en la ciudad de Bogotá, D.C.

BOGOTÁ MEJOR PARA TODOS

evacuación la vivienda, hasta tanto se garanticen condiciones de estabilidad y/o protección del talud de corte evaluado, así como las condiciones de seguridad y habitabilidad de la misma.

- A la Alcaldía Local de Ciudad Bolívar, desde su competencia, adelantar las acciones administrativas tendientes a verificar el cumplimiento de las recomendaciones impartidas mediante este Diagnóstico Técnico con el objeto de proteger la integridad física de los habitantes de los predios visitados.

16. APROBACIONES

16.1 Elaboró
Firma:_____ Nombre: Karen González Prada Profesión: Ingeniera Civil – Especialista En patología de la construcción Contratista
16.2 Revisó
Firma:_____ Nombre. Jairo William Torres Becerra Responsable del Grupo de Asistencia Técnica Subdirección de Análisis de Riesgos y Efectos del Cambio Climático

Diagonal 47 No. 77A - 09 Interior 11
Conmutador: 4292801 Fax:4292833
www.idiger.gov.co

Código Postal: 111071

Certificado N° CO-SC-CER453496
Certificado N° CO-SA-CER366134
Certificado N° GP-CER453497

Diseño de políticas para el proceso de Coordinación del Sistema Distrital de Gestión del Riesgo y el Cambio Climático, gestión del conocimiento y análisis de los riesgos de desastres y efectos del cambio climático, gestión para el reasentamiento de la población en alto riesgo, diseño y gestión de la construcción de obras e implementación de acciones dirigidas a la mitigación de riesgos de desastres y de emergencias, promoción, educación y comunicación para la apropiación de los procesos de reducción de riesgos y adaptación al cambio climático, dirección, coordinación y desarrollo de actividades operativas e institucionales y del Sistema Distrital de Gestión del Riesgo y Cambio Climático (SDGR-CC), relacionadas con la planificación, preparación y logística para la activación de los sistemas de alerta temprana y respuesta integral de emergencias en la ciudad de Bogotá, D.C.

BOGOTÁ MEJOR PARA TODOS