ALCALDIA MAYOR
DE BOGOTA D.C

Secretaría
GOBIERNO
DIRECCIÓN DE PREVENCIÓN Y ATENCIÓN DE EMERGENCIAS

DIAGNOSTICO DE EMERGENCIA No. 1836

1. LOCALIZACIÓN

LOCALIDAD:	CIUDAD BOLIVAR
BARRIO:	SAN FRANCISCO, ARBORIZADORA BAJA, MARANDÚ
UPZ	66 SAN FRANCISCO. 67 LUCERO
FECHA ELABORACION:	NOVIEMBRE 26 de 2003

El presente Diagnóstico se basó en la avalancha producida por el represamiento de la quebrada De Limas por causa del taponamiento de la tubería del paso vehicular existente en la calle 69 H bis Sur frente al barrio Villa Gloria de la localidad de Ciudad Bolívar el día 24 de noviembre de 2003.

2. ANTECEDENTES

La quebrada de Limas nace en la cota 3.250 msnm aproximadamente, y se desarrolla en una longitud total de 10.5 kilómetros hasta desembocar en el río Tunjuelo.

Dentro de la cuenca de la quebrada de Limas se encuentran los barrios Marandú, San Francisco, Juan José Rondón, Villa del Diamante, Villa Gloria y Candelaria La Nueva entre otros.

La cuenca de la quebrada de Limas tiene un área aproximada de 1,700 Ha (17 km^2); la parte alta de la cuenca tiene buena cobertura vegetal y suelos bien drenados que permiten una buena definición del cauce, pero a medida que va descendiendo dentro de la cuenca se presenta una alta intervención antrópica conformada por desarrollos urbanísticos que la convierte en un colector abierto de aguas negras, especialmente a partir del punto de confluencia de la quebrada Quiba.

Las quebradas Peña Colorada, Quiba, Cañada Honda y varios zanjones, vierten sus aguas en la quebrada De Limas, estas son objeto de vertimientos y disposiciones de aguas servidas y basuras.

ALCALDIA MAYOR
DE BOGOTA D.C

Secretaría
GOBIERNO
DIRECCIÓN DE PREVENCIÓN Y ATENCIÓN DE EMERGENCIAS

3. DESCRIPCION DEL EVENTO – CONDICIONES PREVIAS A LA AVALANCHA

El día 24 de noviembre de 2003, se presentaron dos eventos de lluvias, el primero comenzó a partir de la una de la tarde y se prolongó hasta las cuatro de la tarde, en este evento la intensidad horaria fue de 6.8 mm/h; el segundo inició a las cinco de la tarde y terminó a las 8 de la noche, este segundo evento fue más intenso alcanzando valores de 12.4 mm/h de intensidad de lluvia. La lluvia acumulada para ese día fue de 28.6 mm caída en 6 horas.

En la parte media de la cuenca de la quebrada De Limas existen canteras que explotan materiales de construcción, parte de estos materiales llegan al cauce de la quebrada siendo transportados y depositados en los cruces peatonales y vehiculares que existen sobre la quebrada, disminuyendo la capacidad hidráulica de estas estructuras por colmatación de estos materiales. Adicional a lo anterior, los habitantes arrojan basuras al lecho de la quebrada, que incrementan el taponamiento de dichos cruces en la quebrada.

4. DESCRIPCION DE LA INUNDACION POR AVALANCHA

El volumen de lluvia que cayó el día 24 de noviembre se embalsó por el taponamiento de la tubería existente en la calle 69H Bis Sur frente al barrio Villa Gloria, este volumen de agua compuesto de lodo, arenas y basuras generó un primer pulso que rebosó por encima del paso vehicular y escurrió una longitud aproximada de 100 metros por la vía (calle 69H Bis Sur) regresando nuevamente al cauce, en este trayecto afectó las viviendas ubicadas en la Carrera 18 J con calle 61 BIS Sur del barrio El Triunfo.

El flujo continuó por el cauce hasta que llegó al puente vehicular de la Carrera 19 Bis con Diagonal 69 A Sur donde nuevamente se represó creando el segundo pulso que rebosó afectando al barrio Las Acacias.

El caudal siguió su recorrido por la calle dirigiendo su caudal hacia el interior del barrio San Francisco por la Transversal 19A que es una vía vehicular principal.

La avalancha avanzó por las vías internas del barrio San Francisco hasta el barrio Candelaria La Nueva y se detuvo en la Avenida Ciudad de Villavicencio.

ALCALDIA MAYOR
DE BOGOTA D.C

Secretaría
GOBIERNO
DIRECCIÓN DE PREVENCIÓN Y ATENCIÓN DE EMERGENCIAS

5. FAMILIAS AFECTADAS POR LA INUNDACION

En el plano Anexo se presenta la zonificación de la inundación producida por la avalancha de la quebrada De Limas.

La siguiente información, consolida la cantidad de personas afectadas por la avalancha de la Quebrada de Limas y los barrios afectados:

Barrio	Familias Afectadas	Niños	Adultos	Total Personas afectadas	Familias Evacuadas
Los Sauces	127	195	274	469	
San Francisco I	54	88	156	244	
San Francisco II	49	83	119	202	5
San Francisco	1				1
Candelaria	129	194	405	599	
El Triunfo		6	8	14	
Paraíso				7	
Bella Flor	2	4	3	9	
Total	**362**	**570**	**965**	**1535**	**6**

Las calles presentaban lodo y basuras como consecuencia del arrastre del agua.

En la Tabla Anexa se presenta el listado de las familias que sufrieron pérdidas de vidas, viviendas, enseres y objetos personales.

6. ACCIONES ADELANTADAS

Las acciones adelantadas en la zona afectada fueron:

Búsqueda y rescate de personas
Seguridad y señalización
Primeros Auxilios
Atención Médica
Evacuación de familias
Albergues
Ayudas humanitarias
Bombeo y desinundación de casas
Aseo y limpieza
Salud Pública

ALCALDIA MAYOR
DE BOGOTA D.C

Secretaría
GOBIERNO
DIRECCIÓN DE PREVENCIÓN Y ATENCIÓN DE EMERGENCIAS

7. ENTIDADES QUE PARTICIPARON

DIRECCIÓN DE PREVENCIÓN Y ATENCION DE EMERGENCIAS – DPAE (Coordinador de Entidades)
CUERPO OFICIAL DE BOMBEROS – COB
SECRETARIA DISTRITAL DE SALUD
SECRETARIA DE TRANSITO Y TRANSPORTE - STT
DEPARTAMENTO ADMINISTRATIVO DE BIENESTAR SOCIAL – DABS
EMPRESA DE ACUEDUCTO Y ALCANTARILLADO DE BOGOTA - EAAB
POLICIA METROPOLITANA
CRUZ ROJA
DEFENSA CIVIL
ASEO CAPITAL
ALCALDIA CIUDAD BOLIVAR
ALCALDIA USME
SECRETARIA OBRAS PUBLICAS
INSTITUTO DE DESARROLLO URBANO - IDU
HOSPITAL DE VISTA HERMOSA

8. RECOMENDACIONES

La medida correctiva para la quebrada De Limas consiste en el mantenimiento del cauce (limpieza) para evitar que se disminuya la capacidad hidráulica en los puentes existentes y así evitar la restricción ó interrupción al paso de cualquier caudal que se pueda generar en la cuenca en épocas de lluvias.

En el anexo fotográfico, se muestra la evolución de la inundación en el barrio San Francisco.

FERNANDO PROAÑO LOPEZ
Ingeniero Civil.
Esp. Recursos Hidráulicos
Esp. Evaluación de riesgos
Mat. 25202-35498 CND

JAVIER PAVA SÁNCHEZ
Coordinador Técnico

ALCALDIA MAYOR
DE BOGOTA D.C

Secretaría
GOBIERNO
DIRECCIÓN DE PREVENCIÓN Y ATENCIÓN DE EMERGENCIAS



Foto 1. *Calle 69H Bis Sur frente al barrio Villa Gloria. En este punto existía un paso vehicular compuesto por tubería de concreto cubierta con recebo. En este lugar se inició el represamiento del agua de la quebrada de Limas que superó la parte superior del paso y escurrió por ambas márgenes de la quebrada.*



Foto 2. *Puente de la Calle 69H Bis Sur - barrio Villa Gloria. Parte del agua se encausó por encima de la loza del puente, otra parte atravesó el paradero ubicado en la margen izquierda y finalmente volvió al cauce 100 metros aguas abajo.*

ALCALDIA MAYOR
DE BOGOTA D.C

Secretaría
GOBIERNO
DIRECCIÓN DE PREVENCIÓN Y ATENCIÓN DE EMERGENCIAS



Foto 3. *Paso vehicular de la Carrera 19 Bis con Diagonal 69 A Sur. En este punto el flujo nuevamente se represó, rebosando hacia la margen derecha e ingresando al barrio San Francisco por la vía vehicular.*



Foto 4. *Paso vehicular de la Carrera 19 Bis con Diagonal 69 A Sur vista hacia aguas arriba. El represamiento en estos puntos se debe a escombros que se acumulan a la entrada de los pasos vehiculares como colchones, bolsas de basura, material de la cantera entre otros.*

ALCALDIA MAYOR
DE BOGOTA D.C

Secretaría
GOBIERNO
DIRECCIÓN DE PREVENCIÓN Y ATENCIÓN DE EMERGENCIAS



Foto 5 *Carrera 19 F entre calles 66 y 67 Sur.. La topografía en esta calle tiene forma de batea donde se acumuló el flujo que luego atravesó los predios ocasionando las perdidas humanas.*

Diagonal 47 # 77B-09 Interior 11 PBX 4297414 al 19 Fax 4109014
Bogotá – Colombia
e-mail fopae@fopae.gov.co

ALCALDIA MAYOR
DE BOGOTA D.C

Secretaría
GOBIERNO
DIRECCIÓN DE PREVENCIÓN Y ATENCIÓN DE EMERGENCIAS

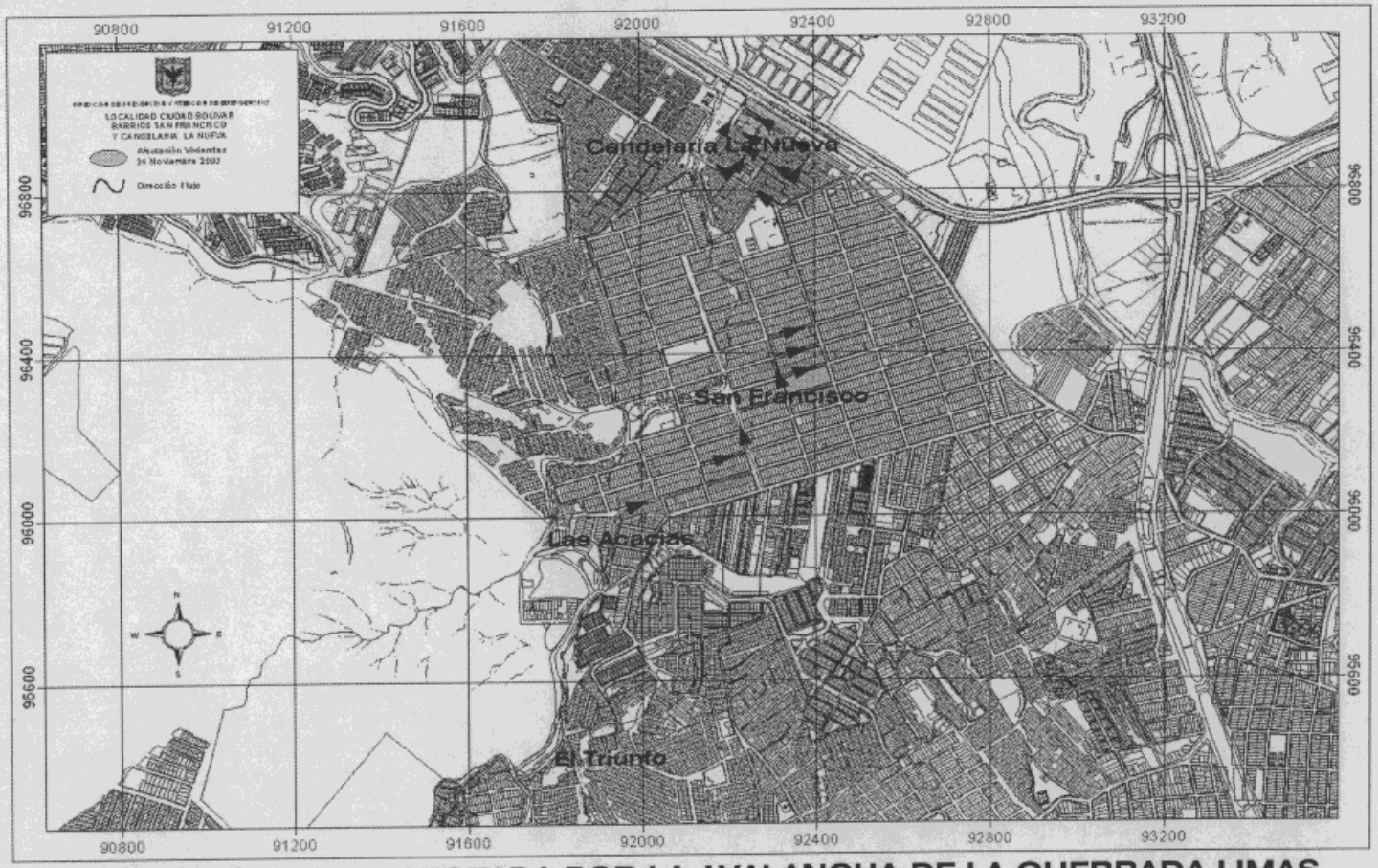

MAPA DE LA ZONA AFECTADA POR LA AVALANCHA DE LA QUEBRADA LIMAS

Diagonal 47 # 77B-09 Interior 11 PBX 4297414 al 19 Fax 4109014
Bogotá – Colombia
e-mail fopae@fopae.gov.co

8000000

Barrio	Manzana	Tipo de Establecimiento	Dirección	Propietario	C.C.	NIT	No.
San Francisco	11	Pañalera	Calle 65 Sur # 20C - 13	Luz Dary Ospina	x		2486994
San Francisco	11	Tienda	Calle 65 Sur # 20C - 13	José Correa	x		19151701
San Francisco	11	Fabrica de Calzado	Calle 65 Sur # 20C - 03	Misael Giraldo	x		9855915
San Francisco	11	Tienda	Calle 65 Sur # 20C - 03	Rito Celio Rojas	x		5662307
San Francisco	11	Venta de Pinturas	Carrera 20C # 65 - 03 Sur	Luz Helena Rojas	x		52126601
San Francisco	11	Chance - Sonapi	Carrera 20C # 65 - 11 Sur	Francisca			
San Francisco	11	Compra Venta Muebles	Carrera 20C # 65 - 31 Sur	Enrique Larios	x		12584654
San Francisco	12	Panaderia	Carrera 20C # 65 - 02 Sur	Armando Pulido	x		80360980
San Francisco	12	Comidas Rapidas	Carrera 20C # 65 - 18 Sur	Flor Diaz	x		20343717
San Francisco	12	Almacen de Ropa	Carrera 20C # 65 - 26 Sur	Teresa Martinez	x		
San Francisco	12	Almacen de Ropa	Carrera 20C # 65 - 32 Sur	Luisa de Wiesner	x		22339209
San Francisco	12	Ferreteria - Llaves	Carrera 20C # 65 - 38 Sur	Gustavo Garzón	x		
San Francisco	48	Tienda	Carrera 20B # 64 - 27 Sur				
San Francisco	48	Tienda	Carrera 20B # 64 - 75 Sur	Rubén Hieto			
San Francisco	48	Tienda	Carrera 20B # 64 - 95 Sur	Cecilia Valbuena			
San Francisco	48	Drogueria	Carrera 20B # 64 - 99 Sur	Alex Carreño		x	79768368
San Francisco I sector (Plaza de Mercado)	49	Carnes	Puesto No. 247	Rubén Dario Osorio	x		19388163
San Francisco I sector (Plaza de Mercado)	49	Panela	Puesto No. 219	Henry Sanchez Paramillo	x		16113075
San Francisco I sector (Plaza de Mercado)	49	Papa	Puesto No. 216	Rosalba Suarez Cepeda	x		23458458
San Francisco I sector (Plaza de Mercado)	49	Lichigo	Puesto No. 213 y 209	Luis Alberto Sierra	x		19325738
San Francisco I sector (Plaza de Mercado)	49	Lichigo	Puesto No. 222 y 223	Libardo Peñuela	x		5830543
San Francisco I sector (Plaza de Mercado)	49	Papa	Puesto No. 207	Al fonso Piragauta	x		1026111
San Francisco I sector (Plaza de Mercado)	49	Papa	Puesto No. 210	Alvaro Sierra Vega	x		79518079
San Francisco I sector (Plaza de Mercado)	49	Papa	Puesto No. 45	Josman Enrique Cagua	x		80746205
San Francisco I sector (Plaza de Mercado)	49	Frutas y Verduras	Puesto No. 194	Edison Galindo Hernandez	x		93422353
San Francisco I sector (Plaza de Mercado)	49	Papa	Puesto No. 38 y 239	Tulia Torres Tovar	x		41412412
San Francisco I sector (Plaza de Mercado)	49	Flores y Esencias	Puesto No. 238, 237 y 039	Flor Torres Tovar	x		41592759
San Francisco I sector (Plaza de Mercado)	49	Flores y Esencias	Puesto No. 259	Luz Estella Cifuentes	x		39763418
San Francisco I sector (Plaza de Mercado)	49	Lichigo y Papa	Puesto No. 28	José Antonio León	x		17073943
San Francisco I sector (Plaza de Mercado)	49	Lichigo y Papa	Puesto No. 29	Wilsón Rivera Garzón	x		86008337
San Francisco I sector (Plaza de Mercado)	49	Fruteria	Puesto No. 243	Luz Mary León Avellaneda	x		39719443
San Francisco I sector (Plaza de Mercado)	49	Fruteria	Puesto No. 244	Nelly Guerrero Jimenez	x		39718954

6000009

Barrio	Manzana	Tipo de Establecimiento	Dirección	Propietario	C.C.	NIT	No.
San Francisco (Plaza de Mercado)	49	Fruteria	Carrera 20 Local 43	Araceli Quiroga			
San Francisco (Plaza de Mercado)	49	Taberna	Local 37	Fabio Vera			
San Francisco (Plaza de Mercado)	49	Venta de Papa	Local 45	Losman Enrique Logua			
San Francisco	50	Restaurante	Carrera 20A # 64 - 98 Sur	Maria Elena Roberto			
San Francisco	50	Venta de Madera	Carrera 20A # 64 - 94 Sur	Marco Arocha			
San Francisco	50	Tienda	Carrera 20A # 64 - 66 Sur	Rosa Torres			
San Francisco	50	Restaurante	Carrera 20A # 64 - 60 Sur	Eva Huerta de Naranjo			
San Francisco	32	Venta de Cerveza	Carrera 19F # 66 - 38 Sur	Carmen Rosa Padilla de Rojas	x		20527975
San Francisco	32	Tienda de Comestibles	Carrera 19F # 66 - 26 Sur	Balbima Bustos	x		20797857
San Francisco	32	Supermercado Multimercar	Carrera 19F # 66 - 61 Sur	Anselmo Sanchez		x	4263708-9
Los Sauces	54	Fabrica de Embutidos	Calle 68 Bis Sur # 19C - 35	Javier Soto	X		14265716
Los Sauces	54	Jardín Bienestar Herederos del Reino	Calle 68 Bis Sur # 19C - 31	Lilia Hurtado		X	800208283-4
Los Sauces	54	Fabrica de Gelatina	Calle 68 Bis Sur # 19C - 27	Belardino Fontecha	X		2939792
Los Sauces	54	Venta de Cerveza	Carrera 19C # 38 - 63 Sur	Rosa López	X		20886151
Los Sauces	54	Fabrica de Bolsos	Carrera 19F # 68 - 66 Sur	Rosa Maria Cetima			
Los Sauces	54	Panaderia Cafeteria	Carrera 19F # 68 - 96 Sur				
Los Sauces	54	Carpinteria	Carrera 19F # 68 - 60 Sur	José de los Angeles Pulido			
Los Sauces	54	Tapiceria	Carrera 19F # 68 - 68 Sur	Eudolonio Díaz	X		19094665
Los Sauces	72-73-31	Agencia de Helados	Transversal 19A # 68C - 2 Sur	José Ricardo Muñoz	x		19081954
Los Sauces	72-73-31	Laboratotio Electrónico	Carrera 19A # 68C - 42 Sur	José Manuel Rodriguez			
Los Sauces	72-73-31	Equipo de Hornamentación	Carrera 19C # 68B - 06 Sur	Marcelino Pinilla	x		80263483
Los Sauces	72-73-31	Sala de Belleza	Diagonal 68 Sur # 19C - 15	Blanca Nubia Lugo	x		51972585
Los Sauces	72-73-31	Fabrica de Zapatos	Carrera 19G # 66 - 24 Sur	Jose Reinel Correa			
Los Sauces	72-73-31	Comidas Rapidas	Carrera 19G # 66 - 22 Sur	Gloria Rodriguez			
Los Sauces	72-73-31	Fabrica de Equipos de Aire acondicionado	Carrera 19F # 66 - 15 Sur	Maria Ester Gamba	x		41719809
Los Sauces	31-73-72	Tienda	Carrera 19C # 68 - 34 Sur	Claudia Sanchez	x		52127430
Los Sauces	31-73-72	Tienda	Diagonal 68 Sur # 19C - 15	Pedro Rozo	x		19113722
Los Sauces	31-73-72	Tienda	Carrera 19G # 66 - 30 Sur	Gloria Rozo			
Los Sauces	31-73-72	Tienda	Carrera 19G # 66 - 40 Sur	Jhon Bayron Villa			
Los Sauces	31-73-72	Tienda	Carrera 19G # 66 - 14 Sur	Marcos Perilla	x		19375018
Los Sauces	31-73-72	Tienda	Carrera 19G # 66 - 10 Sur	Anatilia Vega	x		20337089
Los Sauces	31-73-72	Tienda	Carrera 19G # 66 - 39 Sur	Bernarda Rincón	x		23651653
Los Sauces	73	Hogar Bienestar Familiar	Carrera 19A # 68C - 21 Sur	Ana Gilma espinel - Janeth Ruge		x	800208283-4
Los Sauces	73	Tienda - Granero	Carrera 19 # 68 - 16 Sur	Sara de Niño	x		41348688
CANDELARIA	2	TIENDA	CARRERA 23A No.63A - 34 SUR	ALONSO DIAZ	x		351 869
CANDELARIA	2	TIENDA	CALLE 64 No.23 - 04 SUR	GONZALO CASTILLO	x		17 123 981
CANDELARIA	2	COLEGIO	CARRERA 23 No. 63A - 15 SUR	ABSALOM CHAVERRA			
CANDELARIA	2			INES NUMPAQUE		X	4 792 270

Barrio	Manzana	Tipo de Establecimiento	Dirección	Propietario	C.C.	NIT	No.
CANDELARIA	2	VIDEO JUEGOS	CALLE 63 No. 22 BIS - 04	GLADYS AMORTEGUI	X		39 542 376
CANDELARIA	2	RESTAURANTE	CARRERA 23 No. 64 - 03	MARLEN GARZÓN	X		52 683 494
CANDELARIA	2	TABERNA	CALLE 64 SUR No. 23 - 01				
CANDELARIA	2	CAFETERÍA	CARRERA 23A No. 64 - 04 SUR	VIRGINIA AVILA			
CANDELARIA	2	LAVANDERÍA	CALLE 64S No. 23 - 07	RAQUEL AVILA			
CANDELARIA	2	TELEFONIA	CARRERA 23 S No. 64 - 03	RODOLFO CASTAÑEDA		X	19294046 - 9
CANDELARIA	3	VIDEO JUEGOS	CALLE 63A No.22J - 04 SUR	GLADYS AMORTEGUI	X		39 542 376
CANDELARIA	3	TIENDA	CALLE 63A No.22H - 03 SUR	JUAN ANTONIO ROJAS	X		17 085 514
CANDELARIA	3	TIENDA	CALLE 63A No.22I - 04 SUR	JOSE EDGAR HERNANDEZ	X		3 241 970
CANDELARIA	3	SALA DE BELLEZA	CALLE 63A No 22 H - 16 SUR	ANA IS GALINDO	X		51 589 556
CANDELARIA	3	VIDEO JUEGOS	CALLE 63A No.22H - 15 SUR	CLAUDIA MORALES	X		52 120 017
CANDELARIA	3	TIENDA	CARRERA 22I No.63 - 0'6 SUR	IRENE MERCHAN	X		28 308 261
CANDELARIA	3	TIENDA	CARRERA 22I No.63A - 30 SUR	JULIO HERMES CASTRO	X		80 424 781
CANDELARIA	3	TIENDA	CALLE 64 No. 22H - 16 SUR	LUIS DUQUE	X		70 502 013
CANDELARIA	3	APUESTAS CAPITAL	CALLE 64 No. 22H - 10 SUR				
CANDELARIA	3	TIENDA	CALLE 64 No. 22H - 04 SUR	BLANCA MARIA LINARES	X		23 492 434
CANDELARIA	3	EXPENDIO DE CARNES	CALLE 64 No. 22B - 60 SUR	JESÚS MARIA RODRIGUEZ	X		93 080 402
CANDELARIA	3	MODISTERIA	CALLE 64 No.22B - 54 SUR	MARIA ROSALBA HOYOS	X		21 024 662
CANDELARIA	3	CALZADO REMONTA	CALLE 64 No. 22B - 42 SUR	URIEL VANEGAS	X		79 518 595
CANDELARIA	3	SALA DE BELLEZA	CALLE 64 No.22B -36 SUR	VICTOR REYES	X		19 230 141
CANDELARIA	3	APUESTAS ECHEVERRY	CALLE 64 No. 22B - 36 SUR	VICTOR REYES	X		19 230 141
CANDELARIA	3	RESTAURANTE	CALLE 64 No. 22B - 30 SUR	ELSA HERNANDEZ	X		24 705 621
CANDELARIA	3		CALLE 64 No. 22B - 30 SUR	LEONARDO RODRIGUEZ	X		79 622 337
CANDELARIA	4	COLEGIO	CALLE 63 SUR No. 23 - 04	EFRAIN COVALEDA	X		20 605 346
CANDELARIA	4	VENTA DE CHANCE	CARRERA 23 No. 63A - 40	BLANCA ESCOBAR			
CANDELARIA	4	MISCELANEA	CALLE 64 No. 23 - 04	GABRIEL RODRÍGUEZ			
CANDELARIA	4	FLORISTERÍA	CARREA 23 NO. 27 - 63 S	ALICIA TOVAR			

Barrio	Manzana	Tipo de Establecimiento	Dirección	Propietario	C.C.	NIT	No.
CANDELARIA	4	RESTAURANTE	CALLE 63A No. 22I - 34	JAVIER FCO. BEJARANO			
CANDELARIA	4	TIENDA	CALLE 63A No. 22I - 04 S	JOSE EDGAR HERNANDEZ			
Candelaria	6	Sala de Belleza	Calle 62 Sur # 22F - 27	Esperanza Mahecha	x		51589179
Candelaria	6	Remontadora	Calle 62A Sur # 22F - 21	Argemiro Burban	x		14947476
Candelaria	6	Tienda	Calle 62 Sur # 22F - 23	Luis Castaño	x		
San Francisco (Plaza de Mercado)	49	Restaurante	Carrera 20B, Puesto 12	María Peña	x		41619272
San Francisco (Plaza de Mercado)	49	Tienda	Carrera 20B, Local 16	Teadulfo Ramirez	x		470462
San Francisco (Plaza de Mercado)	49	Deposito de Papa	Carrera 20B, Local 20	Justo Pastos Osorio	x		4292183
San Francisco (Plaza de Mercado)	49	Restaurante	Carrera 20B, Local 17	Jaime Vargas	x		55144400
San Francisco (Plaza de Mercado)	49	Tienda	Carrera 20B, Local 18	Maria Velandia	x		41480077
San Francisco (Plaza de Mercado)	49	Restaurante	Carrera 20B, Local 19	Mercedes Zavina	x		41346445
San Francisco (Plaza de Mercado)	49	Cerrajeria	Carrera 20B, Local 21	Benjamin Lancheros	x		127162
San Francisco (Plaza de Mercado)	49	Tipografia - Imprenta	Calle 65 Sur # 20A - 18	Ana Serna	x		51609130
San Francisco (Plaza de Mercado)	49	Distribuidora de Quesos	Calle 65 Sur Local 24	Marcos Serna	x		4286230
San Francisco (Plaza de Mercado)	49	Perfumeria Angie	Calle 65 Sur Local 27	Luis Peña G.	x		91300886
San Francisco (Plaza de Mercado)	49	Almacen de Cortinas	Calle 65 Sur Local 30	Blanca Gutierrez	x		51631955
San Francisco (Plaza de Mercado)	49	Carniceria	Calle 65 Sur Local 33	Pedro Rubi	x		80004646
Candelaria	42	IPS Salud CDA	Carrera 23C # 62B - 04 Sur	IPS Salud CDA		x	832003661
Candelaria	42	Servicio Técnico Electronico					
Candelaria	42	Domesticos	Carrera 23C # 62B - 10 Sur	Gilberto Rozo	x		19147129
Candelaria	42	Tienda	Carrera 23C # 62B - 58 Sur	Juan Santamaria	x		193079993
Candelaria	42	Liceo Mauritania	Carrera 23C # 62B - 04 Sur				
Candelaria	42	Panaderia y Cafeteria la Esquina del Sabor	Carrera 23C # 62B - 16 Sur	Victor Humberto Vargas	x		3063817
Candelaria	42	Super Chance	Calle 64 Sur # 23A - 28	Jesus Buritica			
Candelaria	42	Tienda Viveres	Calle 64 Sur # 23A - 22	Yenny Mabel Alarcón Moreno	x		52093323
Candelaria	42	Sala de Belleza Katerine	Calle 64 Sur # 23A - 16	Noemi Lara Cuesta	x		20492178
Candelaria	42	Drogueria - Audifarma	Calle 64 Sur # 23A - 16	Audifarma S.A.		x	816001182-7
Candelaria	42	Miscelanea ByG	Calle 64 Sur # 23A - 10	Blanca delia Rivas-Jose Luis carl	x		51576300
Candelaria	42	Tienda Naturista esencia Vital	Calle 64 Sur # 23A - 10	Yanneth Tovar Tovar	x		52241667
Candelaria	42	Fruteria la Vanessa	Calle 64 Sur # 23A - 39	Ana Pineda	x		28195932
Candelaria	42	Casa Comercial New York	Carrera 23A # 63A - 39 Sur	Maria Carlina Quiroga		x	41533310