ALCALDÍA MAYOR DE BOGOTÁ D.C. AMBIENTE Instituto Distrital de Gestión de Riesgos y Cambio Climático	DIAGNÓSTICO TÉCNICO	Código:	GAR-FT-03
		Versión:	04
		Código documental:	20/04/2018

DIAGNÓSTICO TÉCNICO – DI No.13161
SUBDIRECCIÓN DE ANÁLISIS DE RIESGOS Y EFECTOS DE CAMBIO CLIMÁTICO
GRUPO ASISTENCIA TÉCNICA
RADICADO IDIGER 2019ER5320
RADICADO IDIGER 2019ER5476

1. DATOS GENERALES DEL EVENTO

ATENDIÓ: Iván Camilo Ibagos Vargas				**SOLICITANTE:** Nelida Cuervo G.
CAT	05	**MOVIL:**	Contratada	
FECHA:	21 de Mayo de 2019	**HORA:**	9:00	**VIGENCIA:** Temporal mientras no se modifique significativamente las condiciones físicas del sector

DIRECCIÓN:	Calle 115 No 59-25	**COORDENADAS AREA INSPECCIONADA**			X:100963,31 Y:1111215,18		
BARRIO/SECTOR CATASTRAL:	Puente Largo	**ÁREA DIRECTA AFECTADA:**			50000 M2		
UPZ:	20 – La Alhambra	**POBLACIÓN ATENDIDA:**			60		
LOCALIDAD:	11 – Suba	**FAMILIAS**	18	**ADULTOS**	60	**MENORES**	40
CHIP:	AAA0263PFNX	**PREDIOS EVALUADOS**			1		
AREA INSPECCIONADA	5000 M2	**DOCUMENTO REMISORIO**			CR-33800		

2. ALCANCE

El Instituto Distrital de Gestión de Riesgos y Cambio Climático – IDIGER, en cumplimiento de sus funciones, en especial las establecidas en el Decreto 173 de 2014, realiza la verificación de asistencia técnica con base en una inspección visual, aplicando la metodología para este tipo de procedimiento (Identificación y valoración cualitativa de la afectación del hábitat a nivel urbano y rural), con el objeto de valorar el grado de afectación de las edificaciones y/o infraestructura, que permite establecer el compromiso de estabilidad y funcionalidad de las mismas, a fin de identificar predios, y/o edificaciones y/o infraestructura inseguras, para analizar y determinar las acciones pertinentes a que haya lugar.

3. ACLARACIONES

El IDIGER no tiene dentro de su competencia, la de establecer juicios de responsabilidades sobre afectaciones en edificaciones, infraestructura y/o el terreno en general, ni pronunciamientos en relación con el cumplimiento de normatividad actual de diseño y

Diagonal 47 No. 77A - 09 Interior 11
Conmutador: 4292801 Fax:4292833
www.idiger.gov.co
Código Postal: 111071

Certificado N° CO-SC-CER453496
Certificado N° CO-SA-CER366134
Certificado N° GP-CER453497
Diseño de políticas para el proceso de Coordinación del Sistema Distrital de Gestión del Riesgo y el Cambio Climático, gestión del conocimiento y análisis de los riesgos de desastres y efectos del cambio climático, gestión para el reasentamiento de la población en alto riesgo, diseño y gestión de la construcción de obras e implementación de acciones dirigidas a la mitigación de riesgos de desastres y de emergencias, promoción, educación y comunicación para la apropiación de los procesos de reducción de riesgos y adaptación al cambio climático, dirección, coordinación y desarrollo de actividades operativas e institucionales y del Sistema

construcción en cuanto a reforzamientos, mantenimientos, reparaciones y/o mejoramientos desarrollados en predios privados.

4. ADVERTENCIAS

- En el caso de adelantarse intervenciones en el predio evaluado en el presente informe técnico, se debe consultar la reglamentación urbanística definida en el sector por la Secretaría Distrital de Planeación – SDP, para establecer aspectos que no son competencia del IDIGER, relacionados con las restricciones y/o condicionamientos al uso del suelo. Adicionalmente, las intervenciones a realizar deberán contar con el apoyo de personal idóneo, garantizando que se cumplan los requerimientos establecidos en el Decreto No. 926 del 19 de marzo de 2010 y el Decreto 340 del 13 de Febrero de 2012, Reglamento Colombiano de Construcción Sismo Resistente NSR-10 de acuerdo con la normatividad vigente y para lo cual deberán tramitarse los permisos y licencias respectivas.

- No es competencia del Instituto Distrital de Gestión de Riesgos y Cambio Climático – IDIGER, adelantar estudios de detalle de carácter cuantitativo, que permitan deducir las causas reales y/o precisas de los daños que pudiesen ser identificados en infraestructura pública y/o privada, ni el comportamiento esperado de una edificación ante algún tipo de solicitación (como por ejemplo un sismo), ni aprobar estudios, diseños, acciones o procedimientos desarrollados por terceros encaminados a mitigar condiciones de riesgo que hayan sido identificadas, además los informes técnicos que se hayan generado por parte del IDIGER, para los predios y/o sector involucrado, no hacen las veces de dictamen pericial que sirva de soporte para reclamaciones; a su vez el IDIGER no tiene dentro de su competencia, la de establecer juicios de responsabilidades sobre afectaciones en edificaciones y/o el terreno en general, ni pronunciamientos en relación al cumplimiento de normatividad actual de diseño y construcción en cuanto a reforzamientos, mantenimientos, reparaciones y/o mejoramientos desarrollados en predios privados.

- Las conclusiones y recomendaciones impartidas durante la visita realizada están basadas en la inspección visual realizada, por tal razón pueden existir situaciones no previstas en esta inspección y que se escapan de su alcance. Igualmente, se reitera que dichas inspecciones no hacen las veces de dictamen pericial que sirva de soporte para reclamaciones. La información sobre el predio corresponde a la información suministrada y/o recopilada en campo.

- La vigencia de las conclusiones y recomendaciones impartidas mediante el presente documento técnico son de carácter temporal y se mantienen hasta tanto se modifiquen de manera significativa las condiciones del sector visitado

5. ESCENARIO DE RIESGO : Construcciones – Funcionamiento / Operación de edificaciones

Diagonal 47 No. 77A - 09 Interior 11
Conmutador: 4292801 Fax:4292833
www.idiger.gov.co

Código Postal: 111071

Certificado N° CO-SC-CER453496
Certificado N° CO-SA-CER366134
Certificado N° GP-CER453497

Diseño de políticas para el proceso de Coordinación del Sistema Distrital de Gestión del Riesgo y el Cambio Climático, gestión del conocimiento y análisis de los riesgos de desastres y efectos del cambio climático, gestión para el reasentamiento de la población en alto riesgo, diseño y gestión de la construcción de obras e implementación de acciones dirigidas a la mitigación de riesgos de desastres y de emergencias, promoción, educación y comunicación para la apropiación de los procesos de reducción de riesgos y adaptación al cambio climático, dirección, coordinación y desarrollo de actividades operativas e institucionales y del Sistema

6. ANTECEDENTES:

El Sector Catastral Puente Largo, no corresponde a un barrio incluido en el programa de legalización ni de regularización de barrios de la Secretaria Distrital de Planeación – SDP. El Instituto Distrital de Gestión de Riesgos y Cambio Climático IDIGER, no ha emitido Concepto Técnico de Riesgo para este sector. De acuerdo con la Resolución 0751 de 2018 por la cual se actualiza el Mapa No 3 "Amenaza por Remoción en Masa" del Plan de Ordenamiento Territorial de Bogotá – POT (Decreto 190 de 2004, por el cual se compilan las decretos 619 de 2000 y 469 de 2003), el predio objeto de la consulta no presenta categorización de amenaza por movimientos en masa.

DI-1206 (Visita 11 de Julio de 2018):

El edificio Ilarco 1 (*Calle 115 No 59-25*), que colinda la nueva construcción de 16 pisos con nombre Ilarco 114 (Transversal 60 No 114 A-50), se evidenciaron fisuras y grietas con con aberturas cercanas a los 5mm en muros divisorios del apartamento 209 y de los corredores de las zonas comunes de la edificación. Se concluye que la estabilidad de la edificación no se encuentra comprometida ante cargas normales de servicio. Se recomendó entre otras a la Alcaldía Local de Suba, adelantar el control urbanístico del sector.

Diagonal 47 No. 77A - 09 Interior 11
Conmutador: 4292801 Fax:4292833
www.idiger.gov.co

Código Postal: 111071

Certificado N° CO-SC-CER453496
Certificado N° CO-SA-CER366134
Certificado N° GP-CER453497

Diseño de políticas para el proceso de Coordinación del Sistema Distrital de Gestión del Riesgo y el Cambio Climático, gestión del conocimiento y análisis de los riesgos de desastres y efectos del cambio climático, gestión para el reasentamiento de la población en alto riesgo, diseño y gestión de la construcción de obras e implementación de acciones dirigidas a la mitigación de riesgos de desastres y de emergencias, promoción, educación y comunicación para la apropiación de los procesos de reducción de riesgos y adaptación al cambio climático, dirección, coordinación y desarrollo de actividades operativas e institucionales y del Sistema

BOGOTÁ MEJOR PARA TODOS

7. LOCALIZACIÓN

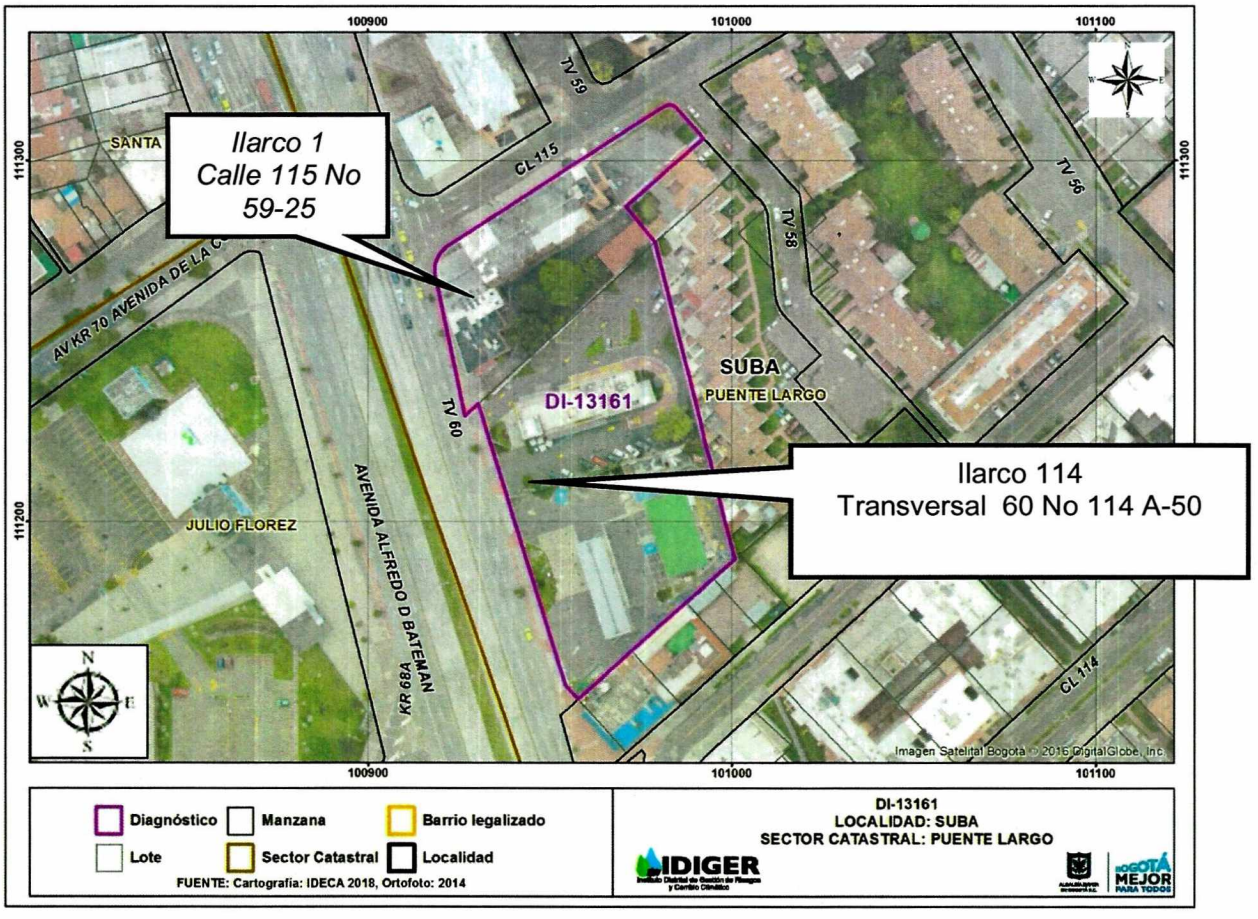

***Figura 1**. Localización del predio de la Calle 115 No 59-25 de la Localidad de Suba*

8. DESCRIPCIÓN

Nuevamente se adelanta visita al edificio Ilarco 1 de la Calle 115 No 59-25, evidenciando que los desprendimientos que existían en la viga externa ubicada hacia el costado nor- oriental han sido resanados (Ver Fotografías 1-3).

Las fisuras evidenciadas en el apartamento 209 así como las observadas en los corredores se mantienen en magnitudes similares (Ver Fotografías 4-7).

De acuerdo con información suministrada por el señor Velasco Jesús, vigilante del edificio y quien atendió la vista, ya se adelantaron varios resanes en el hall del segundo piso razón por la cual ya no se evidencian los daños que refiere el radicado 2019ER5476 (Ver Fotografía 8).

Diagonal 47 No. 77A - 09 Interior 11
Conmutador: 4292801 Fax:4292833
www.idiger.gov.co

Código Postal: 111071

Certificado N° CO-SC-CER453496
Certificado N° CO-SA-CER366134
Certificado N° GP-CER453497

Diseño de políticas para el proceso de Coordinación del Sistema Distrital de Gestión del Riesgo y el Cambio Climático, gestión del conocimiento y análisis de los riesgos de desastres y efectos del cambio climático, gestión para el reasentamiento de la población en alto riesgo, diseño y gestión de la construcción de obras e implementación de acciones dirigidas a la mitigación de riesgos de desastres y de emergencias, promoción, educación y comunicación para la apropiación de los procesos de reducción de riesgos y adaptación al cambio climático, dirección, coordinación y desarrollo de actividades operativas e institucionales y del Sistema

ALCALDÍA MAYOR DE BOGOTÁ D.C. AMBIENTE Instituto Distrital de Gestión de Riesgos y Cambio Climático	DIAGNÓSTICO TÉCNICO	Código:	GAR-FT-03
		Versión:	04
		Código documental:	20/04/2018

9. POSIBLES CAUSAS

Asentamientos diferenciales por obra aledaña

10. REGISTRO FOTOGRAFICO:



Fotografía 1. *Edificio Ilarco de la Calle 115 No 59-25 de la Localidad de Suba*



Fotografía 2. Desprendimiento del recubrimiento de la viga ubicada en el costado nororiental evidenciada en la visita de Junio de 2018



Fotografía 3. Viga resanada ubicada en el costado nororiental evidenciada en la visita de Mayo de 2019

Diagonal 47 No. 77A - 09 Interior 11
Conmutador: 4292801 Fax:4292833
www.idiger.gov.co

Código Postal: 111071

Certificado N° CO-SC-CER453496
Certificado N° CO-SA-CER366134
Certificado N° GP-CER453497

Diseño de políticas para el proceso de Coordinación del Sistema Distrital de Gestión del Riesgo y el Cambio Climático, gestión del conocimiento y análisis de los riesgos de desastres y efectos del cambio climático, gestión para el reasentamiento de la población en alto riesgo, diseño y gestión de la construcción de obras e implementación de acciones dirigidas a la mitigación de riesgos de desastres y de emergencias, promoción, educación y comunicación para la apropiación de los procesos de reducción de riesgos y adaptación al cambio climático, dirección, coordinación y desarrollo de actividades operativas e institucionales y del Sistema

BOGOTÁ MEJOR PARA TODOS

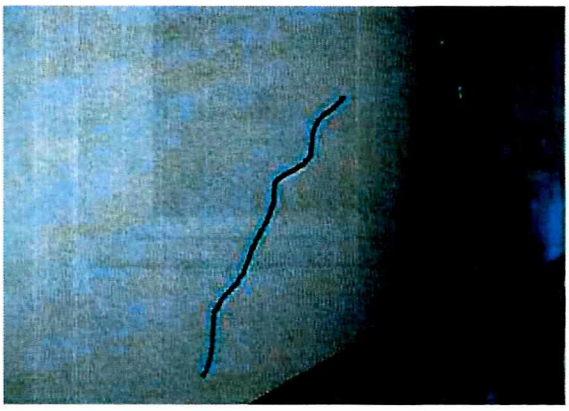

Fotografía 4. Fisuras al interior del apartamento 209 evidenciadas en la vista de Junio de 2018



Fotografía 5. Fisuras al interior del apartamento 209 evidenciadas en la vista de Mayo de 2019



Fotografía 6. Fisuras evidenciadas en los corredores de la edificación evidenciadas en la visita de Junio de 2018

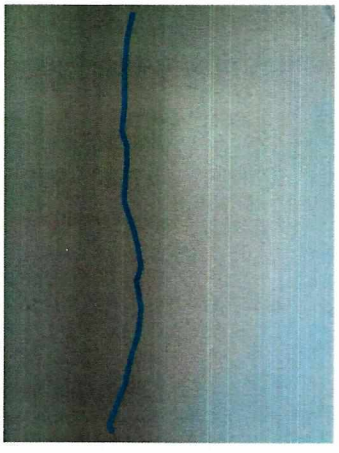

Fotografía 7. Fisuras evidenciadas en los corredores de la edificación evidenciadas en la visita de Mayo de 2019

Diagonal 47 No. 77A - 09 Interior 11
Conmutador: 4292801 Fax:4292833
www.idiger.gov.co

Código Postal: 111071

Certificado N° CO-SC-CER453496
Certificado N° CO-SA-CER366134
Certificado N° GP-CER453497

Diseño de políticas para el proceso de Coordinación del Sistema Distrital de Gestión del Riesgo y el Cambio Climático, gestión del conocimiento y análisis de los riesgos de desastres y efectos del cambio climático, gestión para el reasentamiento de la población en alto riesgo, diseño y gestión de la construcción de obras e implementación de acciones dirigidas a la mitigación de riesgos de desastres y de emergencias, promoción, educación y comunicación para la apropiación de los procesos de reducción de riesgos y adaptación al cambio climático, dirección, coordinación y desarrollo de actividades operativas e institucionales y del Sistema

BOGOTÁ MEJOR PARA TODOS



Fotografía 8. Corredor del segundo piso del edificio Ilarco 1 en la visita de Mayo de 2019

11. DAÑOS:

Tabla 2. Clasificación del daño en edificio Ilarco

No.	DIRECCIÓN	RESPONSABLE (DATO TOMADO EN CAMPO)	TIPO DE ESTRUCTURA	USO	N° DE PISOS	DAÑO
1	Calle 115 No 59-25	Propietarios	aproticada	Vivienda	5	Leve

12. RIESGOS ASOCIADOS (Potenciales daños que se esperarían de no implementar las recomendaciones)

- Aumento de los daños evidenciados

13. ACCIONES ADELANTADAS

- Inspección visual de las condiciones físicas de del edificio Ilarco 1 ubicado en el predio de la Calle 115 No 59-25

14. CONCLUSIONES.

La estabilidad y funcionalidad de la edificación Ilarco 1 no se encuentran comprometidas en la actualidad antes cargas normales de servicio por los daños evidenciados.

Diagonal 47 No. 77A - 09 Interior 11
Conmutador: 4292801 Fax:4292833
www.idiger.gov.co

Código Postal: 111071

Certificado N° CO-SC-CER453496
Certificado N° CO-SA-CER366134
Certificado N° GP-CER453497

Diseño de políticas para el proceso de Coordinación del Sistema Distrital de Gestión del Riesgo y el Cambio Climático, gestión del conocimiento y análisis de los riesgos de desastres y efectos del cambio climático, gestión para el reasentamiento de la población en alto riesgo, diseño y gestión de la construcción de obras e implementación de acciones dirigidas a la mitigación de riesgos de desastres y de emergencias, promoción, educación y comunicación para la apropiación de los procesos de reducción de riesgos y adaptación al cambio climático, dirección, coordinación y desarrollo de actividades operativas e institucionales y del Sistema

15. RECOMENDACIONES

- A la Alcaldía Local de Suba, desde sus respectivas competencias, dado que posiblemente los daños evidenciados en la edificación evaluada, están asociados a la construcción que se adelantó en el predio de la Transversal 60 No 114 A-50, adelantar las acciones correspondientes con los responsables de dicha construcción, para que realicen las acciones necesarias que garanticen la estabilidad de los elementos que presentan daños. Lo anterior en caso de determinarse que efectivamente la construcción de la Transversal 60 No 114 A-50 ocasionó y/ ó actuó como detonante de los daños existentes en la edificación Ilarco 1

- Es necesario mencionar, que es responsabilidad del ejecutor de las obras, garantizar en todo momento no solo la seguridad de la zonas intervenidas, sino también de las edificaciones localizadas en el área de influencia y de la infraestructura pública localizada en el entorno, que pueda verse afectada por el desarrollo de las obras. Es de recordar que la seguridad, estabilidad y habitabilidad de las edificaciones y la funcionalidad de la infraestructura existente, deben garantizarse durante el diseño y ejecución de las obras, así como en la operación y uso de las mismas.

- A los responsables del edificio Ilarco I, realizar las gestiones necesarias para que se adelanten las acciones de reparación en los elementos que presentan daños, con el fin de garantizar las condiciones óptimas para su funcionamiento durante su vida útil.

- A la Alcaldía Local de Suba, desde su competencia, adelantar las acciones administrativas tendientes al seguimiento de las recomendaciones impartidas mediante este informe con el objeto de proteger la integridad física de los habitantes vecinos y transeúntes del sector.

11.1 Elaboró
Firma:_____ Iván Camilo Ibagos Vargas Ingeniero Civil- Especialista en Estructuras Código 222- Grado 23
Profesional de la Coordinación de Asistencia Técnica
11.2 Revisó
Firma:_____ JAIRO WILLIAM TORRES BECERRA Responsable del Grupo de Asistencia Técnica Subdirección de Análisis de Riesgos y Efectos de Cambio Climático

Diagonal 47 No. 77A - 09 Interior 11
Conmutador: 4292801 Fax:4292833
www.idiger.gov.co

Código Postal: 111071

Certificado N° CO-SC-CER453496
Certificado N° CO-SA-CER366134
Certificado N° GP-CER453497

Diseño de políticas para el proceso de Coordinación del Sistema Distrital de Gestión del Riesgo y el Cambio Climático, gestión del conocimiento y análisis de los riesgos de desastres y efectos del cambio climático, gestión para el reasentamiento de la población en alto riesgo, diseño y gestión de la construcción de obras e implementación de acciones dirigidas a la mitigación de riesgos de desastres y de emergencias, promoción, educación y comunicación para la apropiación de los procesos de reducción de riesgos y adaptación al cambio climático, dirección, coordinación y desarrollo de actividades operativas e institucionales y del Sistema

BOGOTÁ MEJOR PARA TODOS