DIAGNÓSTICO TÉCNICO Nº. DI-3113
GESTION TERRITORIAL
GRUPO LADERA

1. LOCALIZACIÓN

Localidad	18 – Rafael Uribe Uribe
UPZ	55 – Diana Turbay
Barrio	Desarrollo Nueva Esperanza
Dirección	Varias del Desarrollo Nueva Esperanza
Fecha Visita	FEBRERO 2007
Área de Influencia	1.5 Ha
Población Beneficiada	179 familias
Predios Evaluados	179 (97 para evacuación, 57 evacuaron por sus propios medios que aplican al programa de reasentamiento y 25 para evacuación que no aplican al programa de reasentamiento)
Vigencia	Temporal mientras no se modifiquen significativamente las condiciones físicas del sector o se realicen obras de mitigación.

2. ANTECEDENTES

La Dirección de Prevención y Atención de Emergencias - DPAE, lleva a cabo la identificación y priorización de familias a ser incluidas en el Programa de Reasentamiento de Familias Localizadas en Zona de Alto Riesgo No Mitigable, acciones adelantadas por etapas y de manera progresiva dentro del Plan de Rehabilitación, Reconstrucción y Desarrollo Sostenible Post Evento en el Desarrollo Nueva Esperanza de la localidad de Rafael Uribe Uribe, de conformidad con lo establecido en el Decreto 383 de noviembre de 2004 y la Resolución 0139 de marzo de 2005.

La DPAE participa en el proceso de legalización de barrios con la emisión de conceptos técnicos de riesgo a solicitud del Departamento Administrativo de Planeación Distrital - DAPD. Para el mencionado proceso, se elaboró el Concepto Técnico de Riesgo Nº CT

- 4210 de septiembre 12 de 2005, remitido al DAPD a través del oficio FOPAE 2-07972 de septiembre 30 de 2005 y a la Caja de Vivienda Popular, CVP, a través del Oficio FOPAE 2-8104 de octubre 7 de 2005 (y con el adendo aclaratorio CT-4265 de noviembre 28 de 2005 remitido al DAPD a través del Oficio FOPAE 2-09421 de diciembre 2 de 2005), mediante el cual se recomienda negar la legalización del Desarrollo Nueva Esperanza por encontrarse en alto riesgo no mitigable, establecer todo el polígono de este Desarrollo como suelo de protección por riesgo y, así mismo, incluir en el Programa de Reasentamiento de Familias Localizadas en Zonas de Alto Riesgo No Mitigable a los predios aún no incluidos en ese programa que aparecen construidos en la fotografía aérea tomada en marzo de 2004 por el Departamento Administrativo de Catastro Distrital y/o en el plano levantado por la firma Geocing Ltda en junio de 2004 para el estudio denominado "Zonificación de riesgo por remoción en masa y recomendaciones de medidas de prevención y mitigación para el barrio Nueva Esperanza, localidad de Usme".

3. DESCRIPCIÓN GENERAL

Personal de la Dirección de Prevención y Atención de Emergencias - DPAE, ha venido realizando recorridos en las zonas identificadas como críticas, evaluando a nivel cualitativo las condiciones de estabilidad estructural y de habitabilidad de las viviendas y el avance de los procesos de inestabilidad geotécnica del sector, en general.

Para el presente diagnóstico se evaluaron las viviendas que conforman las siguientes manzanas: Q7, 34, 35, 36, 38, 37, D2, 39, 40, 44, S5, R9, S4, S3, F1, 79, 76, 5, 4, C y D pertenecientes a la Parte Baja y Media del Desarrollo de Nueva Esperanza. Corresponde a una zona conformada por intercalaciones de areniscas y arcillolitas meteorizadas que se degradan y generan zonas inestables complejas reflejadas en la presencia de flujos de tierra y zonas de deslizamiento traslacional, dejando superficies escalonadas; al igual que se presentan desprendimientos puntuales de suelo y capa vegetal en los taludes de corte realizados para el emplazamiento de viviendas.

El factor substancial detonante de los procesos de inestabilidad geotécnica mencionados anteriormente, es la saturación de los terrenos debido al inadecuado manejo de las aguas servidas y de escorrentía, las cuales son vertidas directamente al terreno y/o captadas a través de tuberías de gress en mal estado. Además se ha identificado como factor contribuyente de inestabilidad la acción antrópica mediante la

intervención y modificación de las laderas a través de cortes y rellenos para el emplazamiento de las viviendas, sin implementar medidas para su confinamiento, complementándose con un inadecuado manejo del drenaje (ver fotos 1-4).



Foto 1. Panorámica en sentido Norte – sur de la zona media de Nueva Esperanza, conformada por la Mz. 38, D2, 39 y 40



Foto2. Construcción posterior a junio de 2004, ubicada en el predio identificado como Mz. 38 lote 9



Foto 3. Flujo de tierras al occidente del resguardo Indígena (Mz. S4).



Foto 4. Panorámica sentido sur - norte, sector medio de Nueva Esperanza, conformado por las Mz. 6,5 y 4, además se observan dos construcciones posteriores a junio de 2004 (CN-85SCV – CN-86SCV).

En este sector predominan las construcciones en material de recuperación correspondientes al 80% aproximadamente y el 20% restante corresponden a viviendas en mampostería simple con notables deficiencias constructivas. El sistema constructivo, en general, hace que estas viviendas presenten alto grado de vulnerabilidad con respecto a los procesos de inestabilidad del terreno presentes en el sector.

Teniendo en cuenta las observaciones de campo, para el presente diagnóstico se evaluaron 97 predios de las áreas prioritarias de intervención de la Parte Media, que aplican al Programa de Reasentamiento de Familias Localizadas en Zona de Alto Riesgo No Mitigable, como se muestra en la Tablas 1 cuya habitabilidad se ve comprometida en el corto plazo debido a la acción constante de procesos de inestabilidad geotécnica generalizados en toda la zona de Nueva Esperanza, por lo cual requieren evacuación definitiva.

Tabla 1. Listado de Familias a Evacuar del Desarrollo Nueva Esperanza e incluidas en el Programa de Reasentamiento.

No.	MANZ_DPAE	LOTE_DPAE	MANZ_DAPD	LOTE_DAPD
1	4	1	4	1
2	4	3	4	3
3	4	4	4	4
4	4	5	4	5
5	4	6	4	6
6	4	7	4	7
7	5	3	5	3
8	5	5	5	5
9	6	1	6	1
10	6	3	6	3
11	6	14	6	14

No.	MANZ_DPAE	LOTE_DPAE	MANZ_DAPD	LOTE_DAPD
12	33	3	33	3
13	34	1	34	1
14	34	5	34	5
15	34	6	34	6
16	35	4	35	4
17	35	5	35	5
18	35	11	N. CTG.	
19	36	7	36	7
20	36	8	36	8
21	38	5	38	5
22	38	10	38	10
23	38	11	38	11
24	38	13	38	13
25	38	14	38	14
26	38	15	38	15
27	39	9	N. CTG.	ZV.10
28	40	4	40	4
29	40	26	40	26
30	40	28	40	28
31	40	30	40	30
32	40	32	40	32
33	40		40	34
34	40	35	40	35
35	40	36	40	36

Nota:
N.CTG : No Cartografiado
ZV: Zona Verde

No.	MANZ_DPAE	LOTE_DPAE	MANZ_DAPD	LOTE_DAPD
36	40	37	40	37
37	40	39	40	39
38	40	40	40	40
39	44	3	44	3
40	44	4	N. CTG.	F. P.
41	76	1	76	1
42	76	2	76	2
43	76	4	76	4
44	79	3	79	3
45	79	4	79	4
46	79	5	79	5
47	79	6	79	6
48	79	7	79	7
49	79	8	79	8
50	79	9	N. CTG.	ZV.14
51	A3	1	A3	1
52	C	2	G4	8
53	C	3	G4	7
54	C	4	G4	6
55	C	5	G4	5
56	C	6	G4	4

No.	MANZ_DPAE	LOTE_DPAE	MANZ_DAPD	LOTE_DAPD
57	D	1	G3	9
58	D	2	G3	8
59	D	8	G3	4
60	D	11	G3	13
61	D	12	G3	2
62	D	14	G3	1
63	E2	1	E2	1
64	F1	4	F1	4
65	F1	7	F1	7
66	F1	11	F1	11
67	Q7	1	Q7	1
68	R9	13	R9	13
69	S4	3	S4	3
70	S4	7	S4	7
71	S4	8	S4	8
72	S4	9	S4	9
73	S5	1	N. CTG.	F. P.
74	S5	2	N. CTG.	F. P.

No.	MANZ_DPAE	LOTE_DPAE	MANZ_DAPD	LOTE_DAPD
75	S5	3	N. CTG.	F. P.
76	S5	4	N. CTG.	F. P.
77	S5	5	N. CTG.	F. P.
78	S5	6	N. CTG.	F. P.
79	S5	7	N. CTG.	F. P.
80	S5	8	N. CTG.	F. P.
81	S5	9	N. CTG.	F. P.
82	S5	10	N. CTG.	F. P.
83	S5	11	N. CTG.	F. P.
84	S5	14	N. CTG.	F. P.
85	S5	15	N. CTG.	F. P.
86	S5	16	N. CTG.	F. P.
87	S5	17	N. CTG.	F. P.
88	S5	18	N. CTG.	F. P.
89	S5	19	N. CTG.	F. P.
90	S5	21	N. CTG.	F. P.

No.	MANZ_DPAE	LOTE_DPAE	MANZ_DAPD	LOTE_DAPD
91	S5	22	N. CTG.	F. P.
92	S5	24	N. CTG.	F. P.
93	S5	25	N. CTG.	F. P.
94	S5	26	N. CTG.	F. P.
95	S5	27	N. CTG.	F. P.
96	S5	3A	N. CTG.	F. P.
97	40	32A	40	

NOTA: N.CTG: No Cartografiado
Z.V: Zona Verde
F.P: Fuera del Plano

NOTA: Anexo listado de familias, correspondiente a la fecha del levantamiento de las fichas técnicas.

De la misma manera, se incluye un listado de 57 predios incluidos en el Programa de Reasentamiento de Familias, cuyos habitantes evacuaron por sus propios medios sin evaluación técnica por parte de personal de la DPAE, identificadas en las áreas prioritarias de intervención de la Parte Media, como se indica en la tabla siguiente:

Tabla No. 2 Listado de Predios donde las Familias evacuaron por sus propios medios y que aplican al Programa de Reasentamiento

No.	MANZ_DPAE	LOTE_DPAE	MANZ_DAPD	LOTE_DAPD
1	4	2	4	2

No.	MANZ_DPAE	LOTE_DPAE	MANZ_DAPD	LOTE_DAPD
2	37	1	37	1
3	38	3	38	3
4	38	12	38	12
5	40	3	40	3
6	40	5	40	5
7	40	23	40	23
8	40	24	40	24
9	40	25	40	25
10	40	27	40	27
11	40	29	40	29
12	40	31	40	31
13	40	38	40	38
14	B8	9	B8	9
15	D2	1	D2	1
16	D2	2	D2	2
17	D2	6	D2	6
18	D2	8	D2	8
19	D2	9	D2	9
20	D2	10	D2	10
21	F1	1	F1	1
22	F1	3	F1	3
23	F1	10	F1	10
24	N6	6	N6	6
25	R9	1	R9	1, 2
26	R9	3	R9	3
27	R9	4	R9	4
28	R9	5	R9	5
29	R9	6	R9	6
30	R9	7	R9	7
31	R9	9	R9	9
32	R9	11	R9	11

No.	MANZ_DPAE	LOTE_DPAE	MANZ_DAPD	LOTE_DAPD
33	R9	12	R9	12
34	R9	14	R9	14
35	R9	15	R9	15
36	R9	16	R9	16
37	R9	17	R9	17
38	R9	18	R9	18
39	R9	19	R9	19
40	S3	1	S3	1
41	S3	2	S3	2
42	S3	3	S3	3
43	S3	4	S3	4
44	S3	5	S3	5
45	S3	6	S3	6
46	S3	7	S3	7
47	S3	8	S3	8
48	S3	9	S3	9
49	S4	1	S4	1
50	S4	2	S4	2
51	S5	12	N. CTG.	F. P.
52	S5	20	N. CTG.	F. P.
53	FA	30	N. CTG.	
54	FA	31	N. CTG.	
55	FA	32	N. CTG.	
56	FA	33	N. CTG.	
57	FA	34	N. CTG.	

NOTA: N.CTG: No Cartografiado
Z.V: Zona Verde
F.P: Fuera del Plano

NOTA: Anexo listado de familias, correspondiente a la fecha del levantamiento de las fichas técnicas.

De la misma manera, se incluye un listado de las 25 familias que requieren ser evacuadas, pero que no aplican al programa de reasentamiento por estar habitando construcciones posteriores a junio de 2004. (Tabla No. 3)

Tabla No. 3 Listado de Predios que no aplican al Programa de Reasentamiento – Habitados por familias que requieren ser evacuadas.

Nº	CODIGO	HABITADO POR	C. C.	DATOS DE UBICACION	Área de Interv.	Evacuaron por sus propios medios
1	CN-24	ACEVEDO SEVERO		Localizada al sur del resguardo indígena	Parte Media	
2	CN-25	WILLING DIMAN TUBERQUIA /GLADYS TORRES	79.089.643 52.443.003	Localizada al norte del predio S5 - 8	Parte Media	
3	CN-26	LEONOR VENEGAS	41.479.583	Localizada al W del predio S5 - 7	Parte Media	
4	CN-29	RODRIGUEZ MORENO CARLOS ELIAS	3.214.645	Localizada al sur del predio S5 - 22	Parte Media	
5	CN-60	MONTOYA GARCIA MARIA LUZCELI		Localizada al suroccidente del predio S5 - 21	Parte Media	
6	CN-27	RIOSCO RIOSCO DIONISIO		Localizada al W del predio S5 - 2	Parte Media	
7	CN-28	No identificado		Localizada al sur del predio S5 - 1	Parte Media	
8	CN-37	No identificado		Ubicada al SE del predio D2 - 1	Parte Media	
9	CN-36	JOSE E. MONROY	96.340.783	Construcción arriba del predio 40 - 1	Parte Media	
10	4-8	No identificado		Construcción nueva en predios que no aplica al programa de reasentamiento.	Parte Media	SI
11	35-2	CAMELO HUMBERTO ALEXANDER	80.812.962	Construcción nueva en predios que no aplica al programa de reasentamiento.	Parte Media	
12	35-6	No identificado		Construcción nueva en predios que no aplica al programa de reasentamiento.	Parte Media	SI
13	40-33	No identificado		Construcción nueva en predios que no aplica al programa de reasentamiento.	Parte Media	
14	36-9	No identificado		Construcción nueva en predios que no aplica al programa de reasentamiento.	Parte Media	
15	D2-4	No identificado		Construcción nueva en predios que no aplica al programa de reasentamiento.	Parte Alta	SI
16	F1-8	VILLADA RUBEN DARIO	9.587.490	El propietario aparece como dueño del lote 79-8	Parte media	

Nº	CODIGO	HABITADO POR	C. C.	DATOS DE UBICACIÓN	Área de interv.	Evacuaron por sus propios medios
17	F1-9	PINZON SERGIO		Construcción nueva en predios que no aplica al programa de reasentamiento.	Parte media	
18	CN-66SCV	No identificado		Construcción ubicado al oriente del predio identificado como Mz. P8 lote 13	parte baja	
19	38-9	No identificado		Construccion posterior a junio de 2004	parte media	
20	CN-85SCV	No identificado		Construcción ubicado al Sureste del predio identificado como Mz. 81 lote 1	parte media	
21	CN-86SCV	No identificado		Construcción ubicado al Sureste del predio identificado como Mz. 81 lote 1	parte media	
22	CN-87SCV	No identificado		Construcción ubicado al oriente del predio identificado como Mz. 4 lote 2	parte media	SI
23	CN-88SCV	No identificado		Construcción ubicado al oriente del predio identificado como Mz. 4 lote 1	parte media	
24	CN-58	No identificado		Construcción ubicado al Noroeste del predio identificado como Mz. N2 lote 8	parte baja	
25	CN-95SCV	No identificado		Construcción ubicado al oriente del predio identificado como Mz.D2 lote 1	parte media	

NOTA: Se aclara que el nombre que aparece en la columna de habitado por, corresponde a información suministrada por las personas que al momento de la visita técnica se encontraban en dichos predios.

4. RECOMENDACIONES

- Llevar a cabo la evacuación definitiva de las familias relacionadas en las tablas No. 1 y 3 toda vez, que se encuentra comprometida la estabilidad estructural de sus viviendas ante cargas normales de servicio y/o su habitabilidad en el corto plazo.

- Llevar a cabo un monitoreo constante de los predios identificados en la tabla No. 2, con el fin de evitar que sean construidos y ocupados nuevamente, cuyos habitantes evacuaron por sus propios medios.

- Cambiar a prioridad 1 los predios relacionados en las tablas No. 1 y 2.

- Incluir en el programa de reasentamiento con prioridad técnica 1 y evacuar el predio identificado como Mz. 40 Lote 32 A

- Se recomienda a las entidades competentes adelantar las acciones respectivas enmarcadas en el Plan de Rehabilitación, Reconstrucción y Desarrollo Sostenible Post Evento en el Desarrollo de Nueva Esperanza de la Localidad de Rafael Uribe Uribe, con el fin de evitar nuevos asentamientos humanos, así como la venta y reventa de lotes.

5. ADVERTENCIA

El presente diagnóstico, sus conclusiones y recomendaciones están basadas en el reconocimiento de campo efectuado durante las visitas técnicas; por tal razón, pueden existir situaciones no previstas en él y que se escapan de su alcance.

Nombre: Profesión: M. P.:	LUZ MARY SALCEDO MARTINEZ Ingeniera Geóloga – Esp en SIG 1522358878 BYC BYC		Elaboró
Nombre: Profesión:	JUAN FERNANDO PALACIO Jefe – Grupo de Laderas		Revisó
Vo.Bo.	DORIS SUAZA ESPAÑOL Coordinadora Area de Gestión Territorial	Vo.Bo.	DIANA MARCELA RUBIANO VARGAS Directora

ANEXO
LISTADO DE FAMILIAS
EN LA FECHA DEL LEVANTAMIENTO DE LA FICHA TECNICA

No.	MANZ_DPAE	LOTE_DPAE	MANZ_DAPD	LOTE_DAPD	HABITADO POR	CC
1	4	1	4	1	BERNARDO ANTONIO MONTOYA HENAO Y LUZ ANGELA CHILITO CHILITO (CARLOS MARIO GRAJALES)	8.281.678 Y 26.566.050
2	4	3	4	3	LUZ MARINA VALENCIA	24.370.181
3	4	4	4	4	LEYDY ROCIO BERNAL (MARIA BERNAL)	28.441.796 Y 3.181.082
4	4	5	4	5	CARLOS E. CEBALLOS Y ESTER LIBIA RAMIREZ	4.570.501 Y 25.135.254
5	4	6	4	6	JULIO ROBERTO TORRES HERRAN	80.381.111
6	4	7	4	7	MARLENY FERNANDEZ PARRA (GONZALO CABEZA - ABEL MARQUEZ)	52.032.685
7	5	3	5	3	YHONEL CORDOBA SANCHEZ Y ELSA ANGULO	
8	5	5	5	5	GERMAN VALDERRAMA Y YAMILET PALACIOS	
9	6	1	6	1	LUIS ENRIQUE GALVIS Y OLGA LOPEZ MARIN	4.570.986 Y 26.135.842
10	6	3	6	3	LUZ DARY PALACIOS (JOSE JAIRO RUEDA)	26.330.739
11	6	14	6	14	FRANCISCO IVAN MORA	3.428.523
12	33	3	33	3	ALVARO HUERTAS	
13	34	1	34	1	JHON FREDY ZULUAGA CANO Y YISBE CATERINE CORTEZ	75.083.004 Y 52.901.941
14	34	5	34	5	JAIR MONROY	
15	34	6	34	6	JOAQUIN GIRALDO Y ROSA ANGÉLICA CARDONA	
16	35	4	35	4	CORDOBA MENA MIRNA OSIRIS (SARA ALBINO MORA)	47.435.833

No.	MANZ_DPAE	LOTE_DPAE	MANZ_DAPD	LOTE_DAPD	HABITADO POR	CC
17	35	5	35	5	ALARCON JOSE ALVARO	19.213.094
18	35	11	N. CTG.		GRAJALES MARIA MELBA	30.272.567
19	36	7	36	7	CAMELO ENRIQUE Y MORA ALFONSO MARIA	3.033.114 Y 20.589.932
20	36	8	36	8	MUÑOZ TELESFORO (FAJARDO ISRAEL)	
21	38	5	38	5	ROMERO OSVALDO Y GIL OLAYA JANETH	79.815.834 Y 52.458.072
22	38	10	38	10	CASTRO NELSON (PINEDA DORA)	
23	38	11	38	11	FIGUEROA ROSENDO Y FAJARDO HILDA MARIA (DELGADO ROSENDO)	17.056.751 Y 41.662.803
24	38	13	38	13	BOTACHE CONDE JAIME Y GUARANGUAY ROSAS FANNY	5.964.425 Y 52.099.598
25	38	14	38	14	GUTIERREZ CARLOS ORLANDO Y BOHORQUEZ ALBA LUCIA	80.435.145 Y 39.618.776
26	38	15	38	15	VELASCO MARTHA INES	51.820.759
27	39	9	N. CTG.	ZV.10	OBANDO MENDOZA JAVIER Y GONZALEZ PILAR (GOMEZ LEYDY PATRICIA)	73.559.557
28	40	4	40	4	VALENCIA HERMINDA Y ROJAS ALVARO HERNÁN	52.237.342
29	40	26	40	26	VALENCIA LUZ DARY Y CAÑON PEDRO A.	52735.631 Y 79.366.224
30	40	28	40	28	PEÑA JUAN CARLOS Y MARTINEZ ROSA ANGELICA	79.276.910
31	40	30	40	30	OSORIO SANDRA MILENA	52.988.064
32	40	32	40	32	MORALES MARIA DORALBA Y RENDON SAMUEL DE JESUS	
33	40		40	34	RODRIGUEZ MARIA HELENA	51.853.470
34	40	35	40	35	CARDONA SERGIO LEON (VALLEJO RIGOBERTO)	91.250.332
35	40	36	40	36	POLOCHE GLORIA INES Y AMEZQUITA LUIS ALEJANDRO	52996741 Y 79.873.593
36	40	37	40	37	VALENCIA ROSALBINA Y PEREZ ARTURO	52.361.853

No.	MANZ_DPAE	LOTE_DPAE	MANZ_DAPD	LOTE_DAPD	HABITADO POR	CC
37	40	39	40	39	AGUIRRE DE PINEDA MARIA Y GUANGA SERGIO ANTONIO	41.325.980 Y 12.906.712
38	40	40	40	40	PINEDA JHON FREDY (DÍAZ WILSON)	80.858.251
39	44	3	44	3	LINARES CIPRIAN Y MONTENEGRO ROSA MARIA	3.030.450 Y 41.504.463
40	44	4	N. CTG.	F. P.		
41	76	1	76	1	MARÍN CARDENAS LUIS ALFONSO	79.341.391
42	76	2	76	2	MARÍN CARDENAS LUIS ALFONSO	79.341.391
43	76	4	76	4		
44	79	3	79	3	ALVAREZ EUSTACIO Y BLANCO OLGA LUCIA	334.800 Y 52.160.727
45	79	4	79	4	PINEDA LUIS ALFREDO (NOVOA BLANCA)	1.397.124
46	79	5	79	5	(JAIMES SILVINA)	
47	79	6	79	6	PINEDA LUIS ALFREDO	1.397.124
48	79	7	79	7	CARDENAS TORRES RITO ANTONIO Y ABRIL LIRIA ISABEL (CARDENAS LUIS)	4.035.614 Y 41.613.656
49	79	8	79	8	(VILLADA RUBEN DARIO)	
50	79	9	N. CTG.	ZV.14		
51	A3	1	A3	1	GIRALDO JOAQUIN E. Y CHAPARRO SANDRA MILENA	
52	C	2	G4	8	GUTIERREZ AIDETH	34.535.916
53	C	3	G4	7	ANGEL OMAIRA Y GONZALEZ JORGE	51648087 Y 19.486.328
54	C	4	G4	6	VALLE ORLANDO Y SANCHEZ CLAUDIA	4165761 Y 52.049.759
55	C	5	G4	5	SERNA MARIN FABIO IVAN	9.858.389
56	C	6	G4	4	JULA MARIA DEL CARMEN	20.327.799
57	D	1	G3	9	MORERA GARZON LUIS ALBERTO Y MOLINA SOFIA	478251 Y 28.670.057

No.	MANZ_DPAE	LOTE_DPAE	MANZ_DAPD	LOTE_DAPD	HABITADO POR	CC
58	D	2	G3	8	LOZANO LOZANO MARIA LEILA Y GUZMAN LISINIO	51690639 Y 93.359.351
59	D	8	G3	4	BERMUDEZ CARLOS	
60	D	11	G3	13	SANCHEZ BENITEZ NORBEY GERARDO Y PEREZ GARZON ESNEIRA	79823349 Y 52.461.809
61	D	12	G3	2	NEIRA ANA ULI Y BERNAL ADRIAN	21134709 Y 9.350.745
62	D	14	G3	1	DAZA R ROSA ELENA Y VELA SOSA JOSE ALFONSO	41.726.832
63	E2	1	E2	1	CABALLERO NANCY	
64	F1	4	F1	4		
65	F1	7	F1	7	AVILA YEIMI CONSTANZA	
66	F1	11	F1	11	HERRERA JAIRO DE JESUS Y TIQUE NIDIA	79.462.535 Y 28.865.518
67	Q7	1	Q7	1	PINEDA JHON WILMER Y ALVAREZ MARTHA LUCIA	80742683 Y 30236967
68	R9	13	R9	13	DUCUARA TIQUE HENRY YESID Y VAGAS ROMERO YOLANDA	79409761 Y 51899499
69	S4	3	S4	3	TORRES ESPERANZA GLORIA	28.985.537
70	S4	7	S4	7	BAQUERO ARMANDO	
71	S4	8	S4	8	YARA MARIA LEONILDE (GÜEPA ALCIBIDIADES)	28.645.283
72	S4	9	S4	9	HUEPA TIQUE GABRIEL Y DUCUARA DE HUEPA MARIA ERMINIA	2.890.946
73	S5	1	N. CTG.	F. P.	FIERRO ESTEFANIA (HUMBALA MIGUEL)	26.759.658
74	S5	2	N. CTG.	F. P.	DIAZ COLORADO CARLOS ENRIQUE	8.001.047

No.	MANZ_DPAE	LOTE_DPAE	MANZ_DAPD	LOTE_DAPD	HABITADO POR	CC
75	S5	3	N. CTG.	F. P.	PERDOMO AVILES JOSE ELIBER Y SANCHEZ DANORIS	79485549 Y 52237949
76	S5	4	N. CTG.	F. P.	PINZON BUITRAGO MA ROBERTINA	40.016.203
77	S5	5	N. CTG.	F. P.	PERDOMO AVILEZ OVEIMAR Y CARDOZO NOHORA	14190340 Y 52240285
78	S5	6	N. CTG.	F. P.	MORENO ROJAS ANA JULIA	28.441.418
79	S5	7	N. CTG.	F. P.	TUBERQUIA VENEGAS FRAY URIEL Y ERAZO BOHORQUES SANDRA PATRICIA	79594781 Y 52279536
80	S5	8	N. CTG.	F. P.	PERDOMO DORA ELSA	39.720.877
81	S5	9	N. CTG.	F. P.	MARTINEZ CASTILLO MARIA CUSTODIA Y FERNANDEZ MARTINEZ JACINTO	51823350 Y 3272838
82	S5	10	N. CTG.	F. P.	MANCILLA RATIVA MARIA CAMPOS	41.469.874
83	S5	11	N. CTG.	F. P.	PERDOMO AVILES NELSON Y CENITH	14190132 Y 52537229
84	S5	14	N. CTG.	F. P.	GONZALEZ NOSSA ANA YESSENIA	53.046.862
85	S5	15	N. CTG.	F. P.	NEIRA SANCHEZ PEDRO ANTONIO Y GONZALEZ NOSSA MARIA TERESA	17.135.674
86	S5	16	N. CTG.	F. P.	NOSA GONZALEZ MARIA PURIFICACION	
87	S5	17	N. CTG.	F. P.	GONZALEZ MARIA EUGENIA	51.750.355
88	S5	18	N. CTG.	F. P.	HUERFANO AVILES JHON EDINSON	80.882.305
89	S5	19	N. CTG.	F. P.	CASTRO CONCEPCIÓN Y HURTADO PACHAJOA JOSE LUIS	52909305 Y 10290718

No.	MANZ_DPAE	LOTE_DPAE	MANZ_DAPD	LOTE_DAPD	HABITADO POR	CC
90	S5	21	N. CTG.	F. P.	MONTOYA GARCIA FABIO Y FIGUEROA EDILMA	16.831.199
91	S5	22	N. CTG.	F. P.	RODRIGUEZ MORENO DANIEL DE JESUS	3.274.363
92	S5	24	N. CTG.	F. P.	PERDOMO AVILES NELSON	14.190.172
93	S5	25	N. CTG.	F. P.	CASTELLANO BLANCA INES	
94	S5	26	N. CTG.	F. P.	CRUZ MARIA DEL CARMEN	23.359.095
95	S5	27	N. CTG.	F. P.	RAMIREZ CASTIBLANCO EFRAIN Y RINCON RODRIGUEZ MARIA DEL CARMEN	17.182.483
96	S5	3A	N. CTG.	F. P.	AVILEZ NELLY	65.731.513
97	40	32A	40		RENDON GLORIA ELSY	
98	4	2	4	2		
99	37	1	37	1	VELASCO MARTHA	
100	38	3	38	3		
101	38	12	38	12	SANCHEZ JORGE	
102	40	3	40	3		
103	40	5	40	5		
104	40	23	40	23	BAEZ MARISOL Y OSORIO RAMON ELIAS (PRIETO ALDEMAR)	31.021.564 Y 86.030.344
105	40	24	40	24		
106	40	25	40	25	HERNANDEZ MARIN JORGE Y POSADA SARA LUZ	80.368.898 Y 39.688.948
107	40	27	40	27		
108	40	29	40	29		
109	40	31	40	31		
110	40	38	40	38	ALONSO ARIZA	
111	B8	9	B8	9		
112	D2	1	D2	1		

No.	MANZ_DPAE	LOTE_DPAE	MANZ_DAPD	LOTE_DAPD	HABITADO POR	CC
113	D2	2	D2	2	BARON RICARDO Y CASTRO GINA PATRICIA	19.490.414 Y 51.951.924
114	D2	6	D2	6	ARISTIZABAL JHON ANDRES Y BEDOYA ROSA ELENA	80.100.645 Y 65.815.247
115	D2	8	D2	8		
116	D2	9	D2	9		
117	D2	10	D2	10		
118	F1	1	F1	1		
119	F1	3	F1	3	VILLADA BEDOYA RUBAN DARIO	
120	F1	10	F1	10		
121	N6	6	N6	6	BONILLA LEIDY YOHANNA	
122	R9	1	R9	1, 2	ARDILA REYES GUSTAVO Y AROS ANA DEISY	17629808 Y 400765912
123	R9	3	R9	3	TIQUE RAMIRO Y TIQUE AURORA	5.867.182
124	R9	4	R9	4	HUEPA TIQUE MARÍA DOMITILA	41.455.292
125	R9	5	R9	5	HUEPA TIQUE ANDRES	12.100.567
126	R9	6	R9	6	YARA TIQUE MARTHA	28.649.802
127	R9	7	R9	7	HUEPA EULISES Y DUCUARA HERMENCIA	
128	R9	9	R9	9	DUCUARA HUEPA ARLEY	79.977.148
129	R9	11	R9	11	DUCUARA HUEPA EMIRO	79.604.971
130	R9	12	R9	12	DUCUARE HUEPA ELVER Y TORRES MARLEN	5.869.467
131	R9	14	R9	14	TIQUE HUEPA MARIO CESAR Y TORRES SUSANA	93.152.980
132	R9	15	R9	15	MELENDEZ TIQUE ANDREA PATRICIA (MELENDEZ SILVA ORLANDO)	1032370268 (80264326)
133	R9	16	R9	16	TIQUE HUEPA JOSE ABEIRO Y TORRES IDALY	79.607.544
134	R9	17	R9	17	AGUJA HUEPA JORGE HERRUYGHT	80.809.087
135	R9	18	R9	18	TIQUE HUEPA MARTHA CECILIA Y SIERRA GERMAN	52445160 Y 80276500

No.	MANZ_DPAE	LOTE_DPAE	MANZ_DAPD	LOTE_DAPD	HABITADO POR	CC
136	R9	19	R9	19	HUEPA DUCUARA WILSER Y PACHECO MARIBEL	79974208 Y 52730871
137	S3	1	S3	1	TIQUE TIQUE SANDRA LILIANA Y DOMINGUEZ WILBERTO	53049542 Y 84073372
138	S3	2	S3	2	HUEPA TIQUE JACOBO Y DURAN ALBA PATRICIA	12110060 Y 52226257
139	S3	3	S3	3	HUEPA TIQUE 'MARIA LIGIA	28.646.854
140	S3	4	S3	4	PEREZ WALTER Y GUTIERREZ MIRIAM	73551141 Y 33286520
141	S3	5	S3	5	HUEPA MILENA	52.735.398
142	S3	6	S3	6	HUEPA DUCUARA GABRIEL Y VIRACACHA ROZO SANDRA	869.433
143	S3	7	S3	7	LAGUNA ALIRIO Y URREA LIDIA	4.897.430
144	S3	8	S3	8	AGUJA HUEPA RUBEN Y CASTILLO CARMEN TULIA	5.869.184
145	S3	9	S3	9	PAYARES RAFAEL	
146	S4	1	S4	1	AGUJA TIQUE INES Y HUEPA DUCUARA GENARO	28647447 Y 79288411
147	S4	2	S4	2	AGUJA TIQUE MARTHA	52.420.465
148	S5	12	N. CTG.	F. P.		
149	S5	20	N. CTG.	F. P.	ZAVALA PROSPERO Y OVANDO MARIA ISABEL	74328414 Y 65737756
150	FA	30	N. CTG.			

No.	MANZ_DPAE	LOTE_DPAE	MANZ_DAPD	LOTE_DAPD	HABITADO POR	CC
151	FA	31	N. CTG.		GONZALEZ NOSA JOSE MANUEL	
152	FA	32	N. CTG.			
153	FA	33	N. CTG.			
154	FA	34	N. CTG.			

NOTA: Se aclara que el nombre que aparece en la columna de habitado por, corresponde a información suministrada por las personas que al momento de la visita técnica se encontraban en dichos predios. De acuerdo con el Decreto 230 de 2003 la titularidad de los predios debe ser definida por la Caja de Vivienda Popular