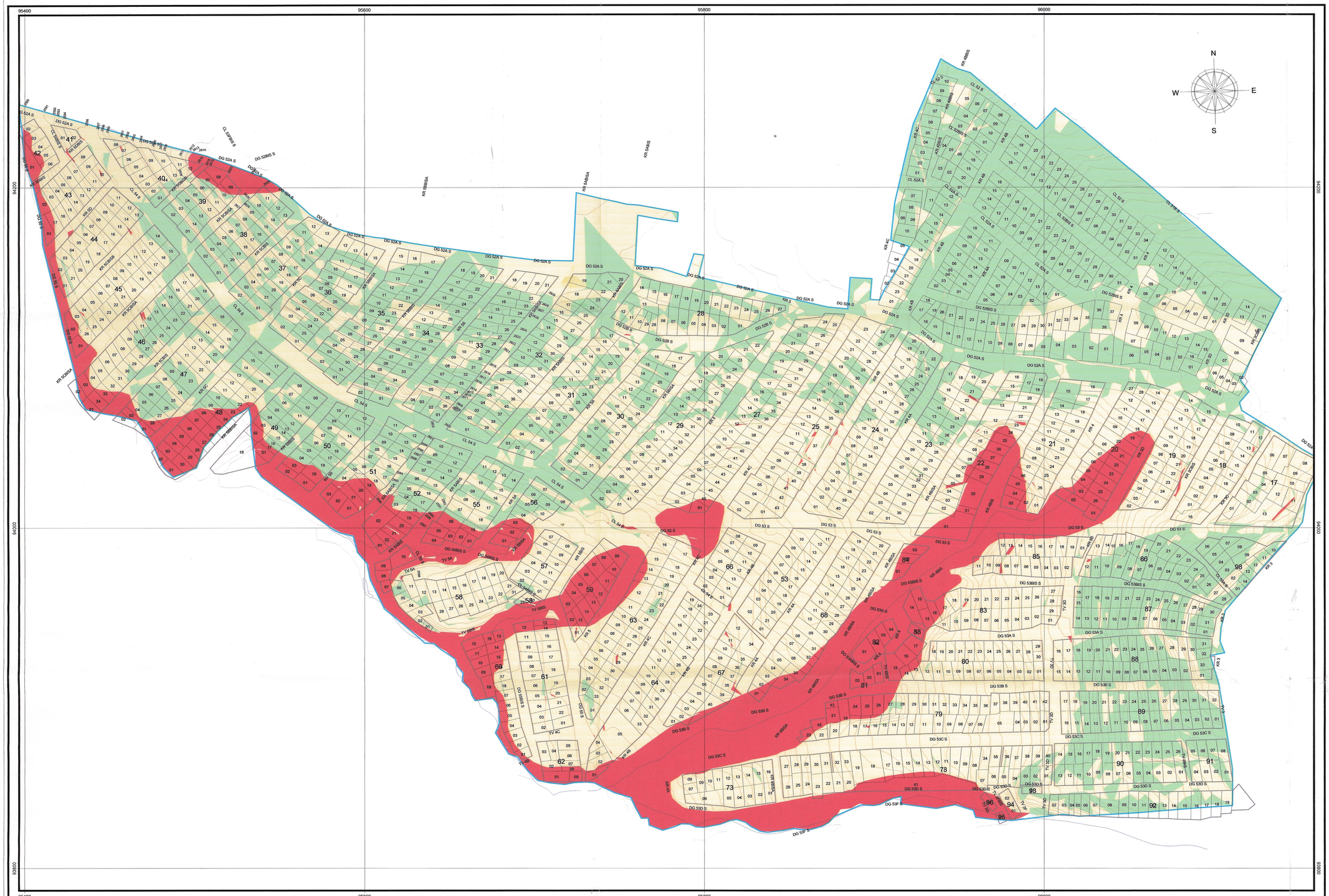

NOTAS

1. BASE CARTOGRAFICA SUMINISTRADA POR EL CONTRATANTE

VARIABLES


CLIMA


COBERTURA

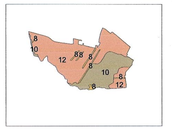
EROSION

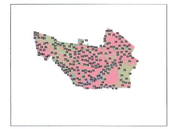
FACTIBILIDAD DE DRENAJE

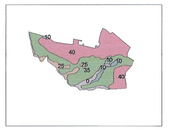
FACTOR ANTROPICO


MATERIALES


RELIEVE

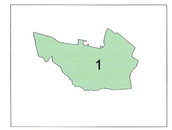

SISMO

CONVENCIONES ESPECIFICAS

AMENAZA
- 0 - 146
- 146 - 171
- 171 - 250

CONVENCIONES

- LOTES
- LMA
- LIMITE BARRIO
- Hidrografia
- CURVAS DE NIVEL

Secretaría
GOBIERNO
Dirección de Prevención y
ATENCIÓN DE EMERGENCIAS

CONSULTOR:

UNIÓN TEMPORAL
CRC

INTERVENTORIA: Fondo de Prevención y Atención de Emergencias - FOPAE

ESCALA

1:1000

FUENTE: ANALISIS TECNICO

ELABORO:	INGs. NUBIA BARRAGAN - CARLOS CANTILLO - WILLIAN LEON	FECHA:	DICIEMBRE DE 2005
DIBUJO:	WILLIAN LEON QUEVEDO	FECHA:	DICIEMBRE DE 2005
REVISÓ:	Ing. JORGE ALBERTO RODRÍGUEZ	FECHA:	DICIEMBRE DE 2005
APROBÓ:	GEÓL PILAR GARCIA - FOPAE	FECHA:	DICIEMBRE DE 2005
VERSIÓN:	1.0	FECHA:	DICIEMBRE DE 2005
NOMBRE ARCHIVO:	LP-ses-10.apr	FECHA:	DICIEMBRE DE 2005

PROYECTO:
CONSULTORÍA PARA LA EMISIÓN DE CONCEPTOS TÉCNICOS DE RIESGO POR MOVIMIENTO EN MASA PARA LEGALIZACIÓN DE DESARROLLOS EN LA CIUDAD DE BOGOTÁ D.C.
CONTRATO DE CONSULTORÍA No. CONS - 526 - 2005

DESARROLLO: LA PAZ (RAFAEL URIBE URIBE)

CONTENIDO: APLICACIÓN MÉTODO SES

PLANO No.: 2