DIAGNÓSTICO TÉCNICO – DI No.13138
SUBDIRECCIÓN DE ANÁLISIS DE RIESGOS Y EFECTOS DEL CAMBIO CLIMÁTICO
GRUPO ASISTENCIA TÉCNICA
RADICADO IDIGER 2019ER3392

1. DATOS GENERALES DEL EVENTO

ATENDIÓ: Iván Camilo Ibagos Vargas				**SOLICITANTE:** ARACELY CORZO- COMNIDAD
CAT	05	**MÓVIL:**	Contratada	
FECHA:	29 de Abril de 2019	**HORA:**	9:00	**VIGENCIA:** Temporal mientras no se modifiquen significativamente las condiciones físicas del sector

DIRECCIÓN:	Transversal 3 No 51-42	**COORDENADAS AREA INSPECCIONADA**			X:10768,83 Y:104499,12			
BARRIO/SECTOR CATASTRAL:	Pardo Rubio	**ÁREA DIRECTA AFECTADA:**			20M2			
UPZ:	90– Pardo Rubio	**POBLACIÓN ATENDIDA:**			45			
LOCALIDAD:	2- Chapinero	**FAMILIAS**	15	**ADULTOS**	30	**MENORES**		15
CHIP:	AAA0090PAHY	**PREDIOS EVALUADOS**			3			
AREA INSPECCIONADA	250 M2	**DOCUMENTO REMISORIO**			CR-33746			

2. ALCANCE

El Instituto Distrital de Gestión de Riesgos y Cambio Climático – IDIGER, en cumplimiento de sus funciones, en especial las establecidas en el Decreto 173 de 2014, realiza la verificación de asistencia técnica con base en una inspección visual, aplicando la metodología para este tipo de procedimiento (Identificación y valoración cualitativa de la afectación del hábitat a nivel urbano y rural), con el objeto de valorar el grado de afectación de las edificaciones y/o infraestructura, que permite establecer el compromiso de estabilidad y funcionalidad de las mismas, a fin de identificar predios, y/o edificaciones y/o infraestructura inseguras, para analizar y determinar las acciones pertinentes a que haya lugar.

3. ACLARACIONES

El IDIGER no tiene dentro de su competencia, la de establecer juicios de responsabilidades sobre afectaciones en edificaciones, infraestructura y/o el terreno en general, ni pronunciamientos en relación con el cumplimiento de normatividad actual de diseño y construcción en cuanto a reforzamientos, mantenimientos, reparaciones y/o mejoramientos desarrollados en predios privados.

Diagonal 47 No. 77A - 09 Interior 11
Conmutador: 4292801 Fax:4292833
www.idiger.gov.co

Código Postal: 111071

Certificado N° CO-SC-CER453496
Certificado N° CO-SA-CER366134
Certificado N° GP-CER453497

Diseño de políticas para el proceso de Coordinación del Sistema Distrital de Gestión del Riesgo y el Cambio Climático, gestión del conocimiento y análisis de los riesgos de desastres y efectos del cambio climático, gestión para el reasentamiento de la población en alto riesgo, diseño y gestión de la construcción de obras e implementación de acciones dirigidas a la mitigación de riesgos de desastres y de emergencias, promoción, educación y comunicación para la apropiación de los procesos de reducción de riesgos y adaptación al cambio climático, dirección, coordinación y diseñamiento de actividades operativas e institucionales y del Sistema

Se aclara que la dirección correcta del predio mencionado en el radicado es Transversal 3 No 51-42 y no Transversal 3 C No 51-42.

4. ADVERTENCIAS

- En el caso de adelantarse intervenciones en el predio evaluado en el presente informe técnico, se debe consultar la reglamentación urbanística definida en el sector por la Secretaría Distrital de Planeación – SDP, para establecer aspectos que no son competencia del IDIGER, relacionados con las restricciones y/o condicionamientos al uso del suelo. Adicionalmente, las intervenciones a realizar deberán contar con el apoyo de personal idóneo, garantizando que se cumplan los requerimientos establecidos en el Decreto No. 926 del 19 de marzo de 2010 y el Decreto 340 del 13 de Febrero de 2012, Reglamento Colombiano de Construcción Sismo Resistente NSR-10 de acuerdo con la normatividad vigente y para lo cual deberán tramitarse los permisos y licencias respectivas.

- No es competencia del Instituto Distrital de Gestión de Riesgos y Cambio Climático – IDIGER, adelantar estudios de detalle de carácter cuantitativo, que permitan deducir las causas reales y/o precisas de los daños que pudiesen ser identificados en infraestructura pública y/o privada, ni el comportamiento esperado de una edificación ante algún tipo de solicitación (como por ejemplo un sismo), ni aprobar estudios, diseños, acciones o procedimientos desarrollados por terceros encaminados a mitigar condiciones de riesgo que hayan sido identificadas, además los informes técnicos que se hayan generado por parte del IDIGER, para los predios y/o sector involucrado, no hacen las veces de dictamen pericial que sirva de soporte para reclamaciones; a su vez el IDIGER no tiene dentro de su competencia, la de establecer juicios de responsabilidades sobre afectaciones en edificaciones y/o el terreno en general, ni pronunciamientos en relación al cumplimiento de normatividad actual de diseño y construcción en cuanto a reforzamientos, mantenimientos, reparaciones y/o mejoramientos desarrollados en predios privados.

- Las conclusiones y recomendaciones impartidas durante la visita realizada están basadas en la inspección visual realizada, por tal razón pueden existir situaciones no previstas en esta inspección y que se escapan de su alcance. Igualmente, se reitera que dichas inspecciones no hacen las veces de dictamen pericial que sirva de soporte para reclamaciones. La información sobre el predio corresponde a la información suministrada y/o recopilada en campo.

- La vigencia de las conclusiones y recomendaciones impartidas mediante el presente documento técnico son de carácter temporal y se mantienen hasta tanto se modifiquen de manera significativa las condiciones del sector visitado

5. ESCENARIO DE RIESGO: Construcciones – Funcionamiento / Operación de edificaciones

Diagonal 47 No. 77A - 09 Interior 11
Conmutador: 4292801 Fax:4292833
www.idiger.gov.co

Código Postal: 111071

Certificado N° CO-SC-CER453496
Certificado N° CO-SA-CER366134
Certificado N° GP-CER453497

Diseño de políticas para el proceso de Coordinación del Sistema Distrital de Gestión del Riesgo y el Cambio Climático, gestión del conocimiento y análisis de los riesgos de desastres y efectos del cambio climático, gestión para el reasentamiento de la población en alto riesgo, diseño y gestión de la construcción de obras e implementación de acciones dirigidas a la mitigación de riesgos de desastres y de emergencias, promoción, educación y comunicación para la apropiación de los procesos de reducción de riesgos y adaptación al cambio climático, dirección, coordinación y desarrollo de actividades operativas e institucionales y del Sistema

6. ANTECEDENTES:

El Sector Catastral Pardo Rubio, no corresponde a un barrio incluido en el programa de legalización ni de regularización de barrios de la Secretaria Distrital de Planeación – SDP. El Instituto Distrital de Gestión de Riesgos y Cambio Climático IDIGER, no ha emitido Concepto Técnico de Riesgo para este sector. De acuerdo con la Resolución 0751 de 2018 por la cual se actualiza el Mapa No 3 "Amenaza por Remoción en Masa" del Plan de Ordenamiento Territorial de Bogotá – POT (Decreto 190 de 2004, por el cual se compilan las decretos 619 de 2000 y 469 de 2003), el predio objeto de la consulta presenta categorización de amenaza media por movimientos en masa. (Ver Figuras No. 1).

7. LOCALIZACIÓN

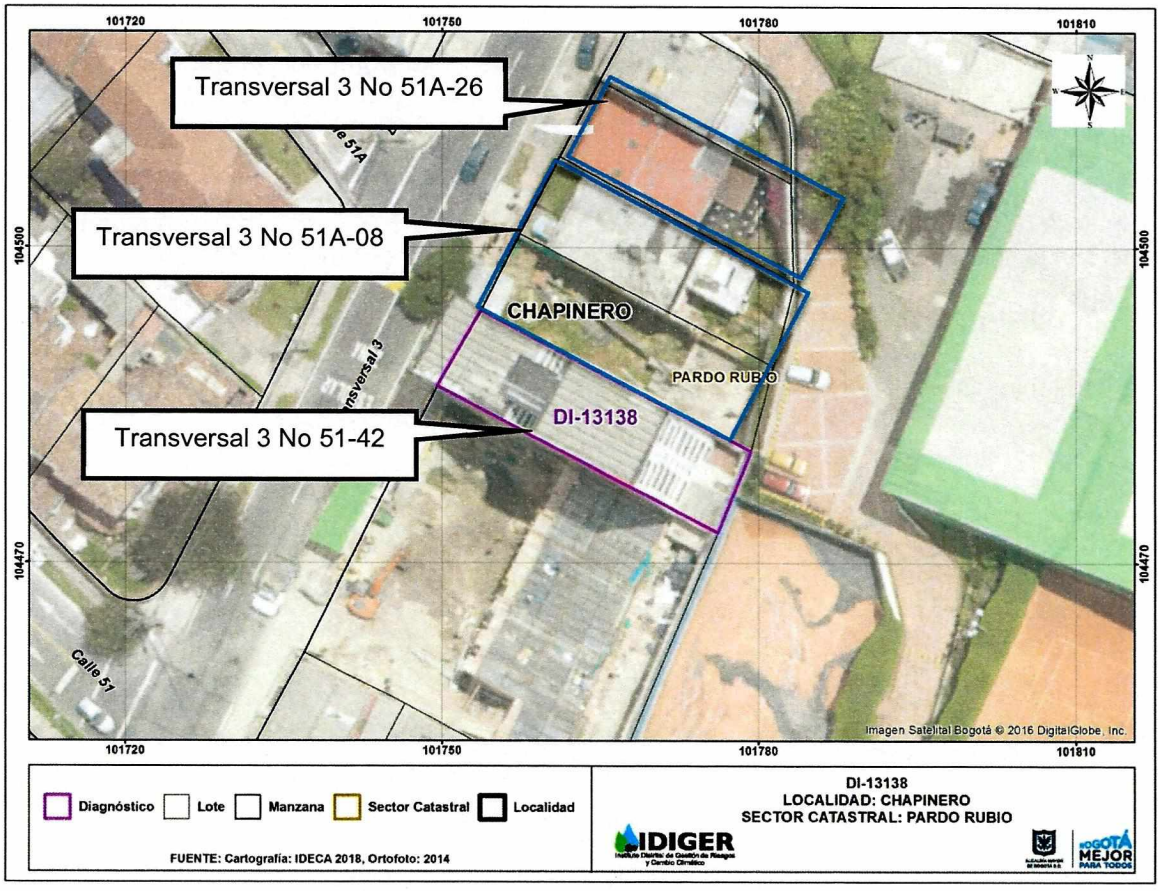

Figura No 1. *Localización del pedio de la Transversal 3 No 51-42 en el Sector Pardo Rubio de la Localidad de Chapinero*

Diagonal 47 No. 77A - 09 Interior 11
Conmutador: 4292801 Fax:4292833
www.idiger.gov.co

Código Postal: 111071

Certificado N° CO-SC-CER453496
Certificado N° CO-SA-CER366134
Certificado N° GP-CER453497

Diseño de políticas para el proceso de Coordinación del Sistema Distrital de Gestión del Riesgo y el Cambio Climático, gestión del conocimiento y análisis de los riesgos de desastres y efectos del cambio climático, gestión para el reasentamiento de la población en alto riesgo, diseño y gestión de la construcción de obras e implementación de acciones dirigidas a la mitigación de riesgos de desastres y de emergencias, promoción, educación y comunicación para la apropiación de los procesos de reducción de riesgos y adaptación al cambio climático, dirección, coordinación y desarrollo de actividades operativas e institucionales y del Sistema

8. DESCRIPCIÓN

El predio de la Transversal 3 No 51-42 corresponde a una edificación de 8 pisos con sótano construido hace aproximadamente 22 años bajo un sistema estructural de pórticos en concreto reforzado. La edificación colinda hacia el costado norte con el predio de la Transversal 3 No 51A - 08 que corresponde a una edificación de 16 pisos con dos sótanos de reciente construcción (Ver Fotografía 1).

De acuerdo con la información suministrada por el señor Danilo Bohórquez, quien atendió la visita, la construcción del predio de la Transversal 3 No 51A -08 inició hace aproximadamente 7 años, dos años después se detuvo y se reanudó su construcción hace año y medio aproximadamente. En la actualidad se observa que la edificación se encuentra en fase de acabados.

El predio de la Transversal 3 No 51-42, presenta una fisura con abertura hasta de 3mm en la cara inferior de la placa de entrepiso del primer piso, visita desde el sótano. La fisura tiene una longitud mayor de 7m y ha sido observada desde hace año y medio aproximadamente, según manifiesta el señor Danilo Bohórquez (Ver Fotografía 2 y 3)

Se intenta adelantar visita al predio de la Transversal 3 No 51-26, colindante hacia el costado norte con la nueva construcción, pero no fue posible el ingreso (Ver Fotografía 4).

9. POSIBLES CAUSAS

Asentamientos Diferenciales

Diagonal 47 No. 77A - 09 Interior 11
Conmutador: 4292801 Fax:4292833
www.idiger.gov.co

Código Postal: 111071

Certificado N° CO-SC-CER453496
Certificado N° CO-SA-CER366134
Certificado N° GP-CER453497

Diseño de políticas para el proceso de Coordinación del Sistema Distrital de Gestión del Riesgo y el Cambio Climático, gestión del conocimiento y análisis de los riesgos de desastres y efectos del cambio climático, gestión para el reasentamiento de la población en alto riesgo, diseño y gestión de la construcción de obras e implementación de acciones dirigidas a la mitigación de riesgos de desastres y de emergencias, promoción, educación y comunicación para la apropiación de los procesos de reducción de riesgos y adaptación al cambio climático, dirección, coordinación y desarrollo de actividades operativas e institucionales y del Sistema

BOGOTÁ MEJOR PARA TODOS

10. REGISTRO FOTOGRÁFICO:

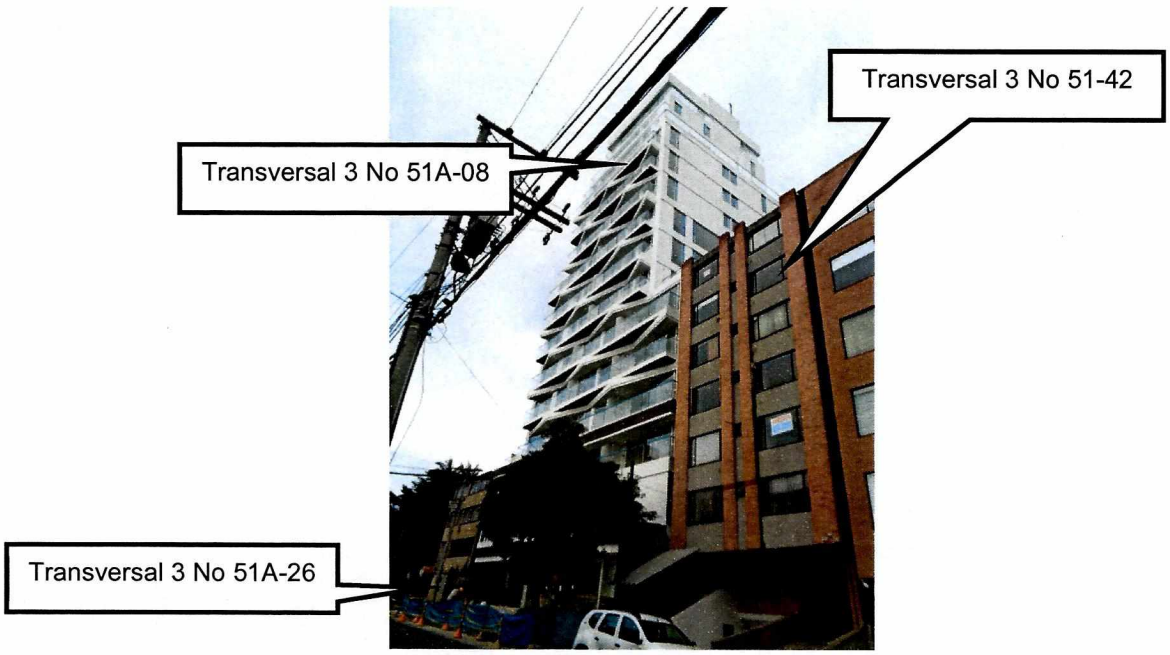

Fotografías 1. Localización de los predios de la Transversal 3 No 51-42, Transversal 3 No 51A-08 y Transversal 3 No 51A-26





Fotografías 2 y 3. Fisura en la placa del sótano del predio de la Transversal 3 No 51-42

Diagonal 47 No. 77A - 09 Interior 11
Conmutador: 4292801 Fax:4292833
www.idiger.gov.co

Código Postal: 111071

Certificado N° CO-SC-CER453496
Certificado N° CO-SA-CER366134
Certificado N° GP-CER453497

Diseño de políticas para el proceso de Coordinación del Sistema Distrital de Gestión del Riesgo y el Cambio Climático, gestión del conocimiento y análisis de los riesgos de desastres y efectos del cambio climático, gestión para el reasentamiento de la población en alto riesgo, diseño y gestión de la construcción de obras e implementación de acciones dirigidas a la mitigación de riesgos de desastres y de emergencias, promoción, educación y comunicación para la apropiación de los procesos de reducción de riesgos y adaptación al cambio climático, dirección, coordinación y desarrollo de actividades operativas e institucionales y del Sistema



Fotografías 4. *Predio de la Transversal 3 No 51A-26 en la Liricidad de Chapinero*

11. DAÑOS:

Tabla 1. Daños observados sobre el predio evaluado en el presente informe.

No.	DIRECCIÓN	RESPONSABLE (DATO TOMADO EN CAMPO)	TIPO DE ESTRUCTURA	USO	N° DE PISOS	DAÑO
1	Transversal 3 No 51-42	Propietarios	Pórticos	Vivienda	8	Leve

12. RIESGOS ASOCIADOS (Potenciales daños que se esperarían de no implementar las recomendaciones

Aumento de los daños evidenciados

13. ACCIONES ADELANTADAS

Inspección visual y evaluación cualitativa al predio de la Transversal 3 No 51-42, en el sector Pardo Rubio de la Localidad de Chapinero

14. CONCLUSIONES

- La estabilidad estructural de la edificación emplazada en el predio de la Transversal 3 No 51-42, no se encuentra comprometida en la actualidad ante cargas normales de servicio, por los daños evidenciados.

Diagonal 47 No. 77A - 09 Interior 11
Conmutador: 4292801 Fax:4292833
www.idiger.gov.co

Código Postal: 111071

Certificado N° CO-SC-CER453496
Certificado N° CO-SA-CER366134
Certificado N° GP-CER453497

Diseño de políticas para el proceso de Coordinación del Sistema Distrital de Gestión del Riesgo y el Cambio Climático, gestión del conocimiento y análisis de los riesgos de desastres y efectos del cambio climático, gestión para el reasentamiento de la población en alto riesgo, diseño y gestión de la construcción de obras e implementación de acciones dirigidas a la mitigación de riesgos de desastres y de emergencias, promoción, educación y comunicación para la agregación de los procesos de reducción de riesgos y adaptación al cambio climático, dirección, coordinación y desarrollo de actividades operativas e institucionales y del Sistema

15. RECOMENDACIONES

- A la Alcaldía Local de Chapinero, desde sus respectivas competencias, dado que posiblemente los daños evidenciados en el predio de la Transversal 3 No 51-42 están asociados a la construcción que se llevó a cabo en el predio de la de la Transversal 3 No 51A-08, adelantar las acciones correspondientes con los responsables de dicha construcción, para que realicen las acciones correspondientes que garanticen la estabilidad de los elementos que presentan daños. Lo anterior en caso de determinarse que efectivamente la construcción de la Transversal 3 No 51A-08 ocasionó y/ ó actuó como detonante de los daños existentes en la edificación evaluada.

- Es necesario mencionar, que es responsabilidad del ejecutor de las obras, garantizar en todo momento no solo la seguridad de la zonas intervenidas, sino también de las edificaciones localizadas en el área de influencia y de la infraestructura pública localizada en el entorno, que pueda verse afectada por el desarrollo de las obras. Es de recordar que la seguridad, estabilidad y habitabilidad de las edificaciones y la funcionalidad de la infraestructura existente, deben garantizarse durante el diseño y ejecución de las obras, así como en la operación y uso de las mismas.

- A los responsables del predio de Transversal 3 No 51-42, hacer un seguimiento periódico de la condiciones de estabilidad de la edificación con el propósito de desarrollar intervenciones oportunas que impidan la manifestación de situaciones que generen condiciones de riesgo.

- A la Alcaldía Local de Chapinero, desde su competencia, adelantar las acciones administrativas tendientes al seguimiento de las recomendaciones impartidas mediante este informe, con el objeto de proteger la integridad física de los habitantes vecinos y transeúntes del sector

11.1 Elaboró
Firma:_____ Iván Camilo Ibagos Vargas Ingeniero Civil- Especialista en Estructuras Código 222- Grado 23
Profesional de la Coordinación de Asistencia Técnica
11.2 Revisó
Firma:_____ JAIRO WILLIAM TORRES BECERRA Responsable del Grupo de Asistencia Técnica Subdirección de Análisis de Riesgos y Efectos de Cambio Climático

Diagonal 47 No. 77A - 09 Interior 11
Conmutador: 4292801 Fax:4292833
www.idiger.gov.co

Código Postal: 111071

Certificado N° CO-SC-CER453496
Certificado N° CO-SA-CER366134
Certificado N° GP-CER453497

Diseño de políticas para el proceso de Coordinación del Sistema Distrital de Gestión del Riesgo y el Cambio Climático, gestión del conocimiento y análisis de los riesgos de desastres y efectos del cambio climático, gestión para el reasentamiento de la población en alto riesgo, diseño y gestión de la construcción de obras e implementación de acciones dirigidas a la mitigación de riesgos de desastres y de emergencias, promoción, educación y comunicación para la apropiación de los procesos de reducción de riesgos y adaptación al cambio climático, dirección, coordinación y desarrollo de actividades operativas e institucionales y del Sistema