1. INFORMACIÓN DE REFERENCIA

1.1 CONCEPTO TÉCNICO No. CT:	**5800**
1.2 ÁREA:	Técnica y de Gestión
1.3 COORDINACIÓN:	Investigación y Desarrollo
1.4 REFERENCIA CRUZADA RADICADO FOPAE:	2010ER4321
1.5 RESPUESTA OFICIAL No.	RO-41201

2. INFORMACIÓN GENERAL

2.1 SOLICITANTE:	CURADURÍA URBANA No. 4
2.2 PROYECTO:	Carrera 12A Este No. 42A-47 Sur
2.3 LOCALIDAD:	4. San Cristóbal
2.4 UPZ:	50. La Gloria
2.5 BARRIO O SECTOR CATASTRAL:	Altamira
2.6 DIRECCIÓN:	Carrera 12A Este No. 42A-47 Sur
2.7 CHIP:	AAA0004COLW
2.8 MANZANA CATASTRAL:	48
2.9 PREDIO CATASTRAL:	17
2.10 ÁREA (Ha):	0.0018
2.11 FECHA DE VISITA:	Abril 14 de 2010

3. INTRODUCCIÓN

De acuerdo con el Artículo 141 del Decreto 190 de 2004 el cual compila los Decretos 619 de 2000 y el 469 de 2003, donde se define y se revisa el Plan de Ordenamiento Territorial de Bogotá D.C. "Condicionamientos para adelantar procesos de urbanismo y construcción en zonas de amenaza o riesgo alto y medio", se establece que para la solicitud de licencias de urbanismo se debe anexar el estudio detallado de amenaza y riesgo por movimientos en masa para el futuro desarrollo, el cual debe incluir el diseño de las medidas de mitigación. Estos estudios deben cumplir con los términos de referencia establecidos para tal fin por la Dirección de Prevención y Atención de Emergencias – DPAE de la Secretaría de Gobierno de la Alcaldía Mayor de Bogotá D.C., en concordancia con lo establecido en el literal b del numeral 1 del Artículo 141 del Decreto 190 de 2004.

Conforme con el plano normativo de "Amenaza por Remoción en Masa" del Plan de Ordenamiento Territorial de Bogotá – POT, el sector del proyecto ubicado en la Carrera 12A Este No. 42A-47 Sur, del barrio Altamira de la Localidad de San Cristóbal, se encuentra en una zona de AMENAZA MEDIA por procesos de remoción en masa (Figura 1).

En este contexto, las especificaciones técnicas en cuanto a la necesidad de una o dos fases para el desarrollo del Estudio, se aplicarán de acuerdo con el tipo de licencia solicitada y de estudios previos considerando los criterios relacionados en la Tabla No. 1, Artículo Quinto, de la Resolución 227 de 2006, es así como para Licencias de Construcción en modalidad de obra nueva para urbanizaciones consolidadas y aprobadas fuera del marco del POT o para construcciones mayores de dos pisos en desarrollos legalizados antes de 1997, se deberá solicitar concepto a la DPAE.

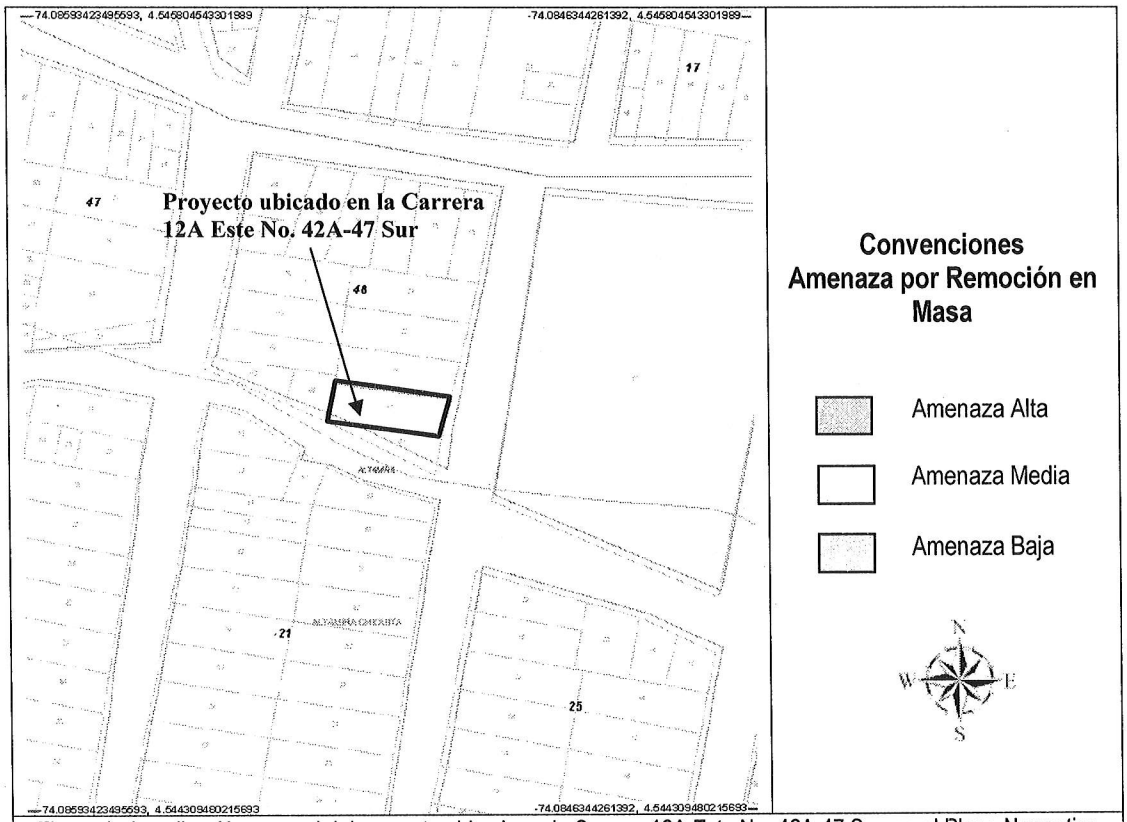

Figura 1. Localización general del proyecto ubicado en la Carrera 12A Este No. 42A-47 Sur, en el Plano Normativo de Amenaza por Remoción en Masa del POT (Decreto 190 de 2004).

4. ALCANCE Y LIMITACIONES

Las conclusiones y recomendaciones del presente concepto, están basadas en la revisión de antecedentes que reposan en la DPAE y en las características físicas observadas durante la inspección visual llevada a

BOG BOGOTÁ POSITIVA
GOBIERNO DE LA CIUDAD
Diagonal 47 No. 77B -09 Interior 11 - Conmutador: 4292801 Fax. 4292833 - Bogotá D.C. - Colombia
Página Web: www.fopae.gov.co y www.sire.gov.co mail: fopae@fopae.gov.co

cabo en la zona del proyecto, la cual es necesariamente limitada; por lo tanto, pueden presentarse situaciones, condiciones o fenómenos no detectables que se escapan del alcance de este concepto. Su vigencia es temporal, mientras no se modifiquen significativamente las condiciones del sector. El objetivo primordial es identificar las condiciones físicas de la zona, para evaluar la susceptibilidad de la misma a presentar procesos de inestabilidad y definir la necesidad de realizar un estudio detallado de amenaza y riesgo por procesos de remoción en masa (Fase II, Resolución No. 227 de 2006).

5. ANTECEDENTES

En el Sistema de Información para la Gestión de Riesgos y Atención de Emergencias de Bogotá – SIRE, no se encontraron antecedentes de emergencias o solicitudes atendidas por parte de la DPAE debidas a la ocurrencia de procesos de remoción en masa en inmediaciones del predio objeto del presente concepto.

6. DESCRIPCIÓN DEL PROYECTO

De acuerdo con la información suministrada en el oficio de la Curaduría Urbana No. 4, el proyecto ubicado en la Carrera 12A Este No. 42A-47 Sur del barrio Altamira de la Localidad de San Cristóbal, contempla la construcción de tres (3) edificaciones de tres (3) pisos, con un sistema de cimentación mediante zapatas aisladas y una profundidad máxima de excavación de 1m.

7. DESCRIPCIÓN FÍSICA DEL SECTOR

Desde el punto de vista geológico la zona visitada se encuentra sobre depósitos Fluvio Glaciares (Qfg), que según el "Estudio de Zonificación por Inestabilidad del Terreno para Diferentes Localidades en la Ciudad de Santafé de Bogotá D.C.," Estudio Geológico (INGEOCIM, FOPAE, 1998), corresponden a bloques y cantos de arenisca de formas subredondeadas a angulares, en partes planares, embebidos en matriz limoarcillosa.

Desde el punto de vista geomorfológico según el mencionado estudio, el terreno donde se busca adelantar el proyecto se encuentra sobre una geoforma de ladera de acumulación que corresponde a laderas de pendientes regulares algunas veces rectas de hasta 37º, con drenaje poco denso y valles en media caña.

La zona de interés cuenta con un uso de suelo urbano, que corresponde a un sector consolidado con densidad de construcción alta, en un terreno con pendiente media, contando con vías principales pavimentadas y sistemas de recolección de aguas lluvias y aguas residuales. En el sector se encuentran edificaciones de hasta tres (3) pisos de altura, las cuales cuentan predominantemente con el sistema estructural de mampostería parcialmente confinada.

En el momento de la visita, en el predio objeto del presente concepto técnico, se encontró un lote, sobre el cual se realizó un corte y una explanación, que generó un talud vertical de aproximadamente dos metros de altura aledaño a la vía que sigue la dirección de la Carrera 12A Este, el cual ha sido protegido mediante la colocación de un muro no estructural construido con fragmentos de roca y mortero de pega (Fotografía No. 1). Al interior del lote se ubica una vivienda de un piso de altura construida con mampostería simple, la cual

probablemente será objeto de demolición para la implantación del nuevo proyecto. El sector en donde se ubica el lote posee una pendiente de 20° aproximadamente, se encuentra consolidado y en el momento de la verificación técnica adelantada no evidenciaba daños o patologías que permitan identificar o definir la presencia de procesos de inestabilidad geotécnica en el área del proyecto (Fotografía No. 2). A pesar de lo anterior, se advierte que cualquier intervención que se realice, debe tener en cuenta la presencia de la infraestructura aledaña, por lo que el responsable del proyecto debe garantizar en todo momento la estabilidad general del lote y su entorno.

Por otra parte se considera que el estudio geotécnico presentado a la entidad encargada de expedir el acto administrativo que otorgue la licencia de construcción, debe incluir una evaluación de la estabilidad de las intervenciones que tenga en cuenta las cargas aplicadas por las edificaciones aledañas y el efecto del tránsito de vehículos por las vías adyacentes.



Fotografía No. 1. Predio del proyecto ubicado en la Carrera 12A este No. 42A-47 Sur. Se observa un muro en piedra pegada construido como protección de un corte de aproximadamente 2m de altura.



Fotografía No. 2. Vista de la Carrera 12A Este, se evidencia un sector consolidado.

8. CONCLUSIONES Y RECOMENDACIONES

Teniendo en cuenta los aspectos observados y evaluados en este concepto técnico, se considera que para la construcción del proyecto ubicado en la Carrera 12A Este No. 42A-47 Sur, del barrio Altamira de la Localidad de San Cristóbal, **NO SE REQUIERE** adelantar la FASE II del estudio detallado de amenaza y riesgo por remoción en masa, de acuerdo con lo establecido en la Resolución 227 de 2006; por otra parte, esto no exime al constructor del cumplimiento del resto de la normatividad vigente (Norma Sismo Resistente – Código de Construcción – Resolución de Legalización, etc.).

Desde el punto de vista de riesgo por remoción en masa, la DPAE recomienda la realización de un estudio geotécnico y de cimentaciones que cumpla con los requisitos establecidos en las Normas Colombianas de Diseño y Construcción Sismo Resistente NSR – 98 y en especial lo establecido en el Título H de las mismas.

Dicho estudio debe contemplar la evaluación de estabilidad de las intervenciones y el diseño detallado de las medidas de estabilización correspondientes para todas las etapas de construcción; para todos los cortes en el terreno, se tendrán en cuenta los empujes de tierra generados por condiciones morfológicas, los esfuerzos inducidos por eventos sísmicos, así como las sobrecargas generadas por las edificaciones y vías adyacentes. Se recomienda que el estudio presentado a la entidad encargada de expedir la Licencia de Construcción incluya los siguientes aspectos adicionales:

- Dada la magnitud de la excavación encontrada en campo, la cual supera la mencionada en el oficio de solicitud de la Curaduría Urbana No. 4, se debe incluir una evaluación de estabilidad de taludes para la etapa de construcción del proyecto de tal forma que se tengan en cuenta las cargas ejercidas por las edificaciones aledañas durante todas las etapas de excavación, así como las cargas ejercidas por efecto del tránsito en las vías aledañas, máxime cuando se espera que durante las labores de construcción circulen vehículos con materiales de construcción que aplican cargas importantes al terreno.

- Se debe cumplir con los requisitos para el diseño de estructuras de contención establecidos en el Título H de las Normas Colombianas de Diseño y Construcción Sismo Resistente NSR – 98.

- Se deberá verificar que en la etapa de construcción y operación del proyecto se conserven los niveles de estabilidad establecidos en el estudio geotécnico.

- Se requiere hacer el cálculo de los asentamientos y deformaciones laterales producidas en obras vecinas a causa de las excavaciones, dichos valores deben quedar dentro de los límites especificados en el Código de Construcción del Distrito Capital de Bogotá y si es del caso diseñar un sistema de soportes que garantice la estabilidad de las edificaciones o predios vecinos, así como la infraestructura de redes y servicios.

Se recomienda tener especial cuidado con las edificaciones y vías aledañas, las cuales dada la magnitud de la excavación propuesta, pueden ser vulnerables ante un eventual proceso de inestabilidad que generaría condiciones de riesgo público, especialmente sobre la Carrera 12A Este, el centro de salud y las edificaciones adyacentes, por lo que el diseño geotécnico debe garantizar en todo momento la estabilidad general del lote y su entorno, lo cual es competencia del responsable del proyecto.

Teniendo en cuenta que para la implantación del proyecto se deben realizar cortes en el terreno, durante el proceso de excavación y construcción, se recomienda implementar un Plan de Seguimiento y Monitoreo documentado que tenga en cuenta las distintas etapas constructivas, de tal manera que si se advierten problemas de inestabilidad geotécnica o estructural, se puedan tomar los correctivos necesarios y se pueda hacer un seguimiento por las autoridades. Adicionalmente, se deben tomar por parte del constructor, las medidas de seguridad necesarias, de tal forma que se garantice la vida e integridad del personal de la obra y los transeúntes en la zona de influencia del proyecto.

Diagonal 47 No. 77B -09 Interior 11 - Conmutador: 4292801 Fax. 4292833 - Bogotá D.C. - Colombia
Página Web: www.fopae.gov.co y www.sire.gov.co mail: fopae@fopae.gov.co

Finalmente, dada la importancia de la infraestructura existente adyacente al proyecto y que potencialmente puede verse afectada por las excavaciones y cortes del terreno, se recomienda la asesoría permanente durante la construcción, de personal idóneo especializado.

Elaboró:	Revisó:
RUBÉN DARÍO TOVAR VALENCIA Ingeniero Civil, Magíster en Ingeniería - Geotecnia. M. P. 25202101494 CND	**OSCAR IVÁN CHAPARRO FAJARDO** Responsable del Grupo de Conceptos Técnicos

Avaló:

GLADYS PUERTO CASTRO
Responsable de la Coordinación de Investigación y Desarrollo

BOG BOGOTÁ POSITIVA
GOBIERNO DE LA CIUDAD
Diagonal 47 No. 77B -09 Interior 11 - Conmutador: 4292801 Fax. 4292833 - Bogotá D.C. - Colombia
Página Web: www.fopae.gov.co y www.sire.gov.co mail: fopae@fopae.gov.co