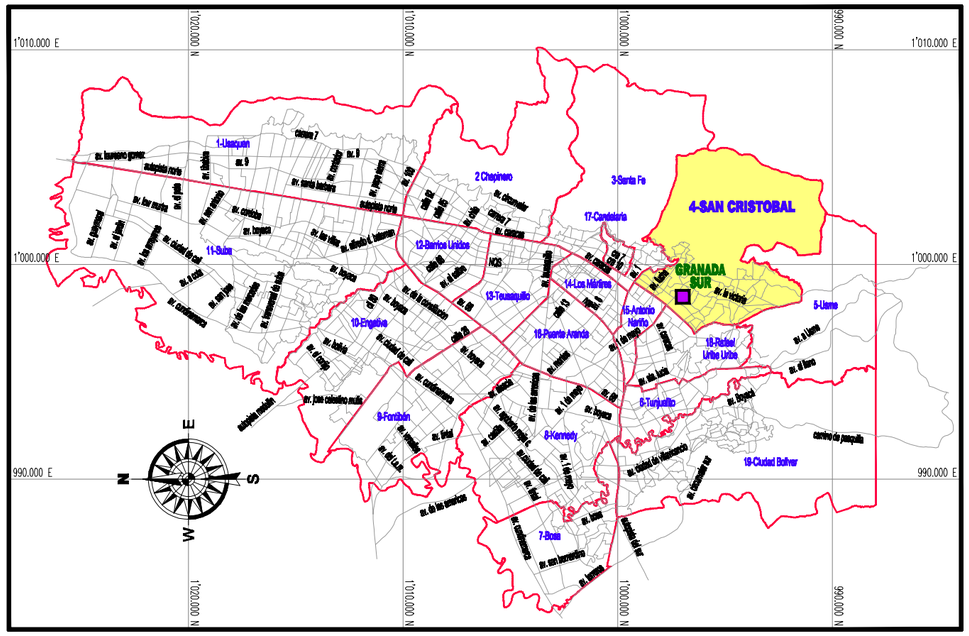

BOGOTÁ D.C.

ESCALA 1:250.000

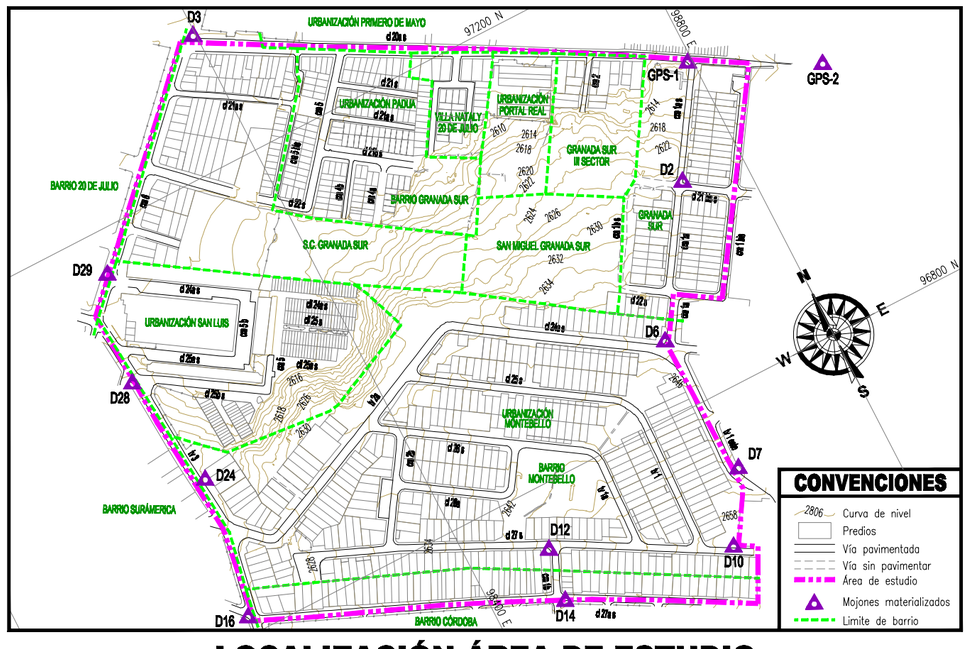

LOCALIZACIÓN ÁREA DE ESTUDIO

ESCALA 1:5.000

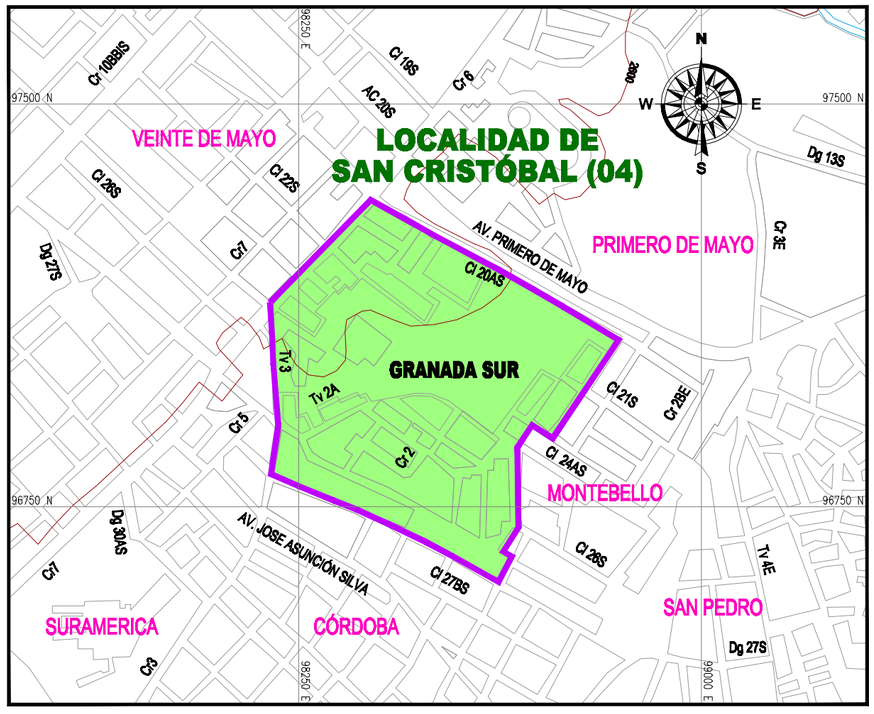

LOCALIZACIÓN GENERAL

ESCALA 1:10.000

ALCALDIA MAYOR
DE BOGOTA D.C.
GOBIERNO SEGURIDAD Y CONVIVENCIA
Fondo de prevención y
Atención a Emergencias

FUENTE:
-Mapa Digital de Bogotá, IGAC, 2001.
- Topografía GIA Consultores, Marzo de 2011.

ELABORÓ:
GIA CONSULTORES LTDA

SUPERVISIÓN:
VICTOR ADELMO GUANTIVA

ESCALA:
Indicadas

DISEÑÓ: Ing. Omar Cagua	FECHA: Julio de 2011
DIBUJÓ: Ing. Omar Cagua	FECHA: Julio de 2011
REVISÓ: Ing. Jairo Lozano	FECHA: Julio de 2011
APROBÓ: Ing. Gloria I. Castillo	FECHA: Julio de 2011
Vo. SUPERVISIÓN: Ing. Victor Guantiva	FECHA: Julio de 2011
ARCHIVO: 02.Localización-Granada Sur.dwg	FECHA: Julio de 2011

"ESTUDIO DE RIESGOS POR FENÓMENOS DE REMOCIÓN EN MASA Y EVALUACIÓN DE ALTERNATIVAS DE MITIGACIÓN PARA LOS BARRIOS GRANADA SUR, GRANADA SUR III SECTOR, VILLA NATALY 20 DE JULIO, MONTEBELLO Y URBANIZACIONES SAN LUIS Y PADUA DE LA LOCALIDAD DE SAN CRISTÓBAL, EN BOGOTÁ D.C"

PLANO 1

LOCALIZACIÓN
DEL PROYECTO