1. INFORMACIÓN DE REFERENCIA

1.1 CONCEPTO TÉCNICO No. CT:	CT-7414
1.2 ÁREA:	Análisis y Mitigación de Riesgos
1.3 COORDINACIÓN:	Estudios y Conceptos Técnicos
1.4 REFERENCIA CRUZADA RADICADO FOPAE:	2014ER46
1.5 RESPUESTA OFICIAL No.	RO-70113

2. INFORMACIÓN GENERAL

2.1 SOLICITANTE:	CURADURÍA URBANA No. 4
2.2 PROYECTO:	"Vivienda Multifamiliar – Luz Dary Guarín"
2.3 LOCALIDAD:	4. San Cristóbal
2.4 UPZ:	50 – La Gloria
2.5 BARRIO O SECTOR CATASTRAL:	La Gloria
2.6 DIRECCIÓN:	Diagonal 45 Sur 6 50 Este
2.7 CHIP:	AAA0004OFCN
2.8 MANZANA CATASTRAL:	61
2.9 PREDIO CATASTRAL:	09
2.10 ÁREA (Ha):	0.0126 (*)
2.11 FECHA DE VISITA:	Abril 03 de 2014

(*) De acuerdo con la información suministrada por el solicitante, el predio objeto de solicitud de concepto técnico, se localiza en la Calle 45 Sur 6 58 Este con CHIP AAA0004OFCN; según la información de la Unidad Administrativa Especial de Catastro Distrital – UAECD, con que cuenta esta entidad y la visita de campo adelantada para la elaboración del presente concepto técnico, se identificó que el proyecto se realizará en el predio localizado en la Diagonal 45 Sur 6 50 Este, el cual corresponde con el Código Homologado de Identificación Predial – **CHIP: AAA0004OFCN**. Considerando lo anterior este concepto se realiza para el CHIP citado anteriormente.

(*) Área tomada del oficio de solicitud enviada por la Curaduria Urbana No. 4.

3. INTRODUCCIÓN

Los artículos 112 y 113 del Decreto 364 de 2013 (Por el cual se modifican excepcionalmente las normas urbanísticas del Plan de Ordenamiento Territorial de Bogotá D.C., adoptado mediante Decreto Distrital 619 de 2000, revisado por el Decreto Distrital 469 de 2003 y compilado por el

Diagonal 47 No. 77B -09 Interior 11 - Conmutador: 4292801 Fax. 4292833 - Bogotá D.C. - Colombia
Página Web: www.fopae.gov.co y www.sire.gov.co mail: fopae@fopae.gov.co

Decreto Distrital 190 de 2004), definen en términos generales los condicionamientos para adelantar los procesos de urbanización, parcelación y construcción en modalidad de obra nueva en zonas de amenaza alta, media y baja por procesos de remoción.

En caso de requerirse la realización de estudios detallados de amenaza y riesgo por procesos de remoción en masa, estos deberán cumplir con los términos de referencia establecidos para tal fin por el Fondo de Prevención y Atención de Emergencias – FOPAE (Resolución 227 de 2006), de la Alcaldía Mayor de Bogotá D.C., en concordancia con lo establecido en el literal I - numeral 1 del Artículo 112 del Decreto 364 de 2013.

Conforme con el plano normativo de "Amenaza por Remoción en Masa" del Plan de Ordenamiento Territorial de Bogotá – POT, el sector del proyecto ubicado en Diagonal 45 Sur 6 50 Este, de la Localidad de San Cristóbal, se encuentra en una zona de AMENAZA MEDIA por procesos de remoción en masa (Figura 1).

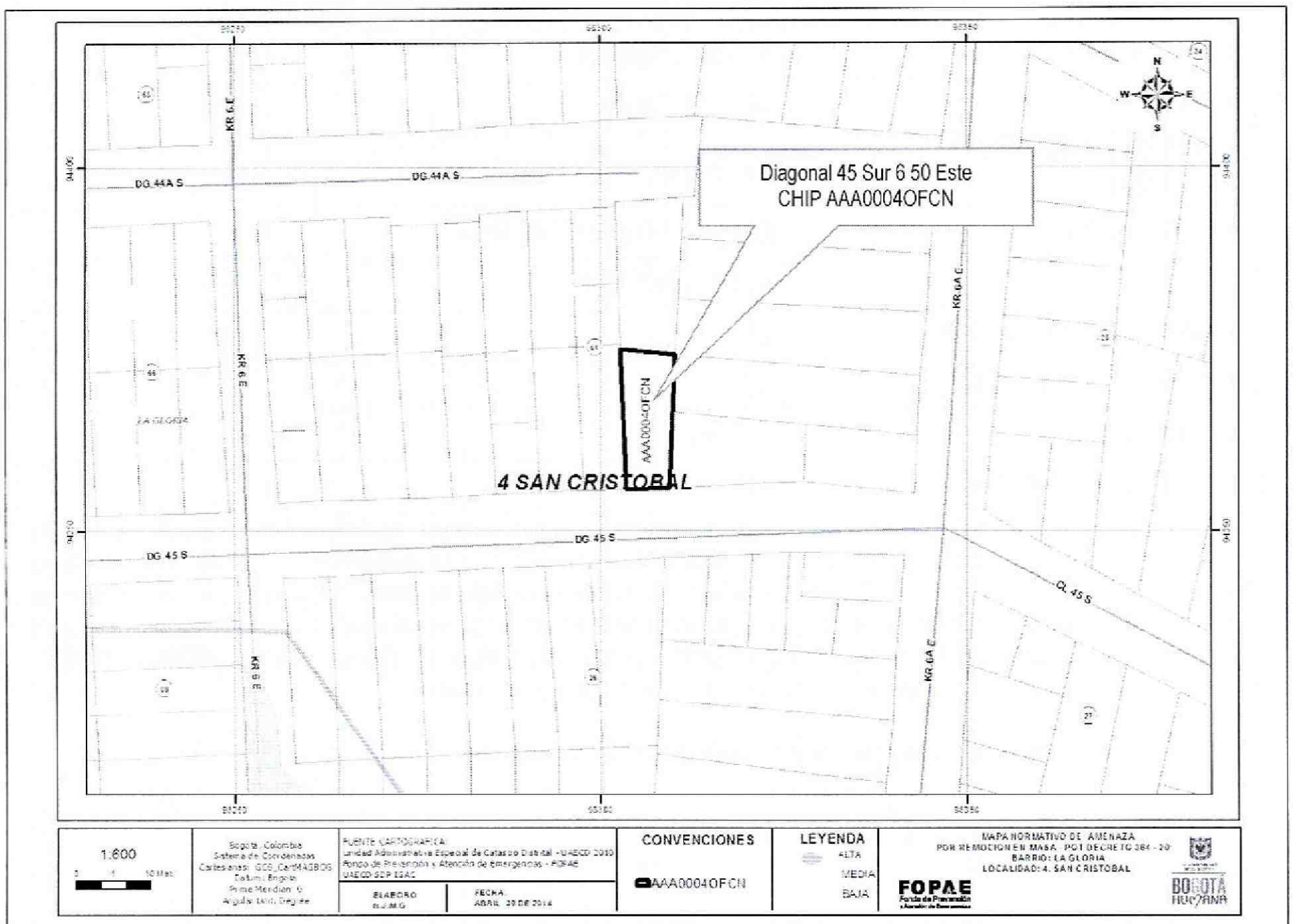

Figura 1. Localización general del proyecto ubicado en la Diagonal 45 Sur 6 50 Este en el Plano Normativo de Amenaza por Remoción en Masa del POT (Decreto 364 de 2013), el cual se encuentra en amenaza MEDIA.

Diagonal 47 No. 77B -09 Interior 11 - Conmutador: 4292801 Fax. 4292833 - Bogotá D.C. - Colombia
Página Web: www.fopae.gov.co y www.sire.gov.co mail: fopae@fopae.gov.co

El predio con nomenclatura Diagonal 45 Sur 6 50 Este, de la Localidad de San Cristóbal se localiza en el barrio La Gloria, el cual fue legalizado por el Departamento Administrativo de Planeación Distrital (actualmente Secretaria Distrital de Planeación – SDP) mediante Acuerdo 22 del 21 de Febrero de 1963; para el cual el FOPAE no emitió Concepto Técnico de Amenaza y Riesgo dentro del trámite de legalización del barrio.

En este contexto, las especificaciones técnicas en cuanto a la necesidad de una o dos fases para el desarrollo del Estudio, se aplicarán de acuerdo con el tipo de licencia solicitada y de estudios previos considerando los criterios relacionados en la Tabla No. 1, Artículo Quinto, de la Resolución 227 de 2006. Es así como para Licencias de Construcción en modalidad de obra nueva para urbanizaciones consolidadas y aprobadas fuera del marco del POT, para construcciones mayores de dos pisos en desarrollos legalizados antes de 1997 o para construcciones hasta dos pisos fuera del marco del Título E del Reglamento Colombiano de Construcción Sismo Resistente NSR – 10 (antes Norma Colombiana de Diseño y Construcción Sismo Resistente NSR – 98), se deberá solicitar concepto al FOPAE (antes Dirección de Prevención y Atención de Emergencias – DPAE).

Adicionalmente, cuando bajo la modalidad de una Licencia de Construcción para Ampliación se contemple la intervención con excavaciones a cielo abierto de predios ubicados en zonas de Amenaza Alta o Media por fenómenos de remoción en masa, el estudio geotécnico respectivo deberá incluir la evaluación de estabilidad de las intervenciones y el diseño de las medidas de estabilización correspondientes. Este estudio además deberá ser puesto en consideración para la aprobación de la Dirección de Prevención y Atención de Emergencias – DPAE, actualmente Fondo de Prevención y Atención de Emergencias – FOPAE, quien determinará si es necesario o no ampliar su alcance, en el marco de las exigencias de la Resolución 227 de 2006.

4. ALCANCE Y LIMITACIONES

Las conclusiones y recomendaciones del presente concepto, están basadas en la revisión de antecedentes que reposan en el FOPAE y en las características físicas observadas durante la inspección visual llevada a cabo en la zona del proyecto, la cual es necesariamente limitada; por lo tanto, pueden presentarse situaciones, condiciones o fenómenos no detectables que se escapan del alcance de este concepto. Su vigencia es temporal, mientras no se modifiquen significativamente las condiciones del sector. El objetivo primordial es identificar las condiciones físicas de la zona, para evaluar la susceptibilidad de la misma a presentar procesos de inestabilidad y definir la necesidad de realizar un estudio detallado de amenaza y riesgo por procesos de remoción en masa (Fase II, Resolución No. 227 de 2006).

Diagonal 47 No. 77B -09 Interior 11 - Conmutador: 4292801 Fax. 4292833 - Bogotá D.C. - Colombia
Página Web: www.fopae.gov.co y www.sire.gov.co mail: fopae@fopae.gov.co

5. ANTECEDENTES

En el Sistema de Información para la Gestión de Riesgos y Atención de Emergencias de Bogotá – SIRE, se encontraron los siguientes conceptos técnicos aledaños al sector y emitidos por el FOPAE para el trámite de licencias de construcción. Esta información se consigna en la Tabla 1.

Tabla 1. Conceptos técnicos emitidos para el trámite de licencias de construcción por parte del FOPAE.

DOCUMENTO	PREDIO	DESCRIPCIÓN
CT-7389 Abril de 2014	Carrera 7A Este No. 45 - 67 Sur	Emitido para el proyecto ubicado en la Carrera 7A Este No. 45 67 Sur para la construcción de una (1) edificación de dos (2) pisos sin sótanos. Concluyó que teniendo en cuenta los aspectos observados y evaluados **NO SE REQUIERE** adelantar la FASE II del estudio detallado de amenaza y riesgo por remoción en masa, de acuerdo con lo establecido en la Resolución 227 de 2006.
CT-7301 Marzo de 2014	Diagonal 45A Sur No 7 – 38 Este	Emitido para el proyecto ubicado en la Diagonal 45A Sur No 7 – 38 Este para la construcción de una (1) edificación de tres (3) pisos sin sótanos. Concluyó que teniendo en cuenta los aspectos observados y evaluados **NO SE REQUIERE** adelantar la FASE II del estudio detallado de amenaza y riesgo por remoción en masa, de acuerdo con lo establecido en la Resolución 227 de 2006.
CT-5681 Noviembre de 2009	Calle 44 Sur No. 7 - 28 Este	Emitido para el proyecto ubicado en la Calle 44 Sur No. 7 - 28 Este para la construcción de una (1) edificación de tres (3) pisos sin sótanos. Concluyó que teniendo en cuenta los aspectos observados y evaluados **NO SE REQUIERE** adelantar la FASE II del estudio detallado de amenaza y riesgo por remoción en masa, de acuerdo con lo establecido en la Resolución 227 de 2006.
CT-5659 Octubre de 2009	Calle 45 Sur No. 7-20 Este	Emitido para el proyecto ubicado en la Calle 45 Sur No. 7-20 Este para la construcción de una (1) edificación de tres (3) pisos. Concluyó que teniendo en cuenta los aspectos observados y evaluados **NO SE REQUIERE** adelantar la FASE II del estudio detallado de amenaza y riesgo por remoción en masa, de acuerdo con lo establecido en la Resolución 227 de 2006.

De acuerdo con lo anterior, en el sector inmediatamente aledaño al predio objeto del presente concepto técnico no hay reportes oficiales de procesos de remoción en masa activos que en el momento de la emisión de este concepto, puedan afectar la estabilidad del predio en el que se emplazará el proyecto, o su entorno.

6. DESCRIPCIÓN DEL PROYECTO

De acuerdo con la información suministrada en el oficio del solicitante, el proyecto a construir en la Diagonal 45 Sur 6 50 Este, de la Localidad de San Cristóbal, contempla la construcción de una (1) edificación de dos (2) pisos, con sistema de cimentación mediante cimientos corridos y profundidad

Diagonal 47 No. 77B -09 Interior 11 - Conmutador: 4292801 Fax. 4292833 - Bogotá D.C. - Colombia
Página Web: www.fopae.gov.co y www.sire.gov.co mail: fopae@fopae.gov.co

de excavación máxima de 1.00m. El área de construcción proyectada es de 200.34m2 en un área del lote de 126.33m2.

7. DESCRIPCIÓN FÍSICA DEL SECTOR

Según el *"Estudio de Zonificación por Inestabilidad del Terreno para Diferentes Localidades en la Ciudad de Santafé de Bogotá D.C."*, (INGEOCIM, 1998), desde el punto de vista geológico, el predio de la Diagonal 45 Sur 6 50 Este, se emplaza sobre rocas de la Edad Cuaternaria que corresponde a Depositos Fluvio Glaciales (Qfg), compuesta por bloques y cantos de arenisca de formas subredondeadas a angulares, en partes planares, embebidos en matriz limoarcillosa.

De acuerdo con el estudio mencionado, geomorfológicamente el predio donde se busca desarrollar el proyecto se encuentra emplazado sobre una unidad con rasgo genético de relieve depositacional en laderas, cuya geoforma predominante son ladera de acumulación que corresponde a laderas con pendientes regulares, algunas veces rectas hasta de 37°, drenaje poco denso y valles en media caña; los procesos morfodinámicos típicos son erosión en surcos y algunas veces cárcavas, erosión laminar y exiguos deslizamientos. En el mapa de procesos del citado estudio no se cartografiaron procesos de remoción en masa en inmediaciones del predio objeto del presente concepto técnico.

La zona donde se busca desarrollar el proyecto presenta actualmente un uso de suelo urbano con edificaciones de tipo residencial. Corresponde con un sector consolidado con densidad de construcción alta, contando con vías pavimentadas; asimismo, el sector cuenta con sistemas de recolección de aguas lluvias y aguas residuales. En la zona se encuentran edificaciones de hasta tres (3) pisos de altura, en un terreno con pendiente media.

En el momento de la visita técnica en el predio objeto del presente concepto técnico, se encontró un lote vacío con cerramiento en material de recuperación, sin evidencias de afectación por procesos de remoción en masa de carácter local en su interior, ni de carácter general en la ladera o zonas aledañas al predio evaluado (Fotografías No. 1 y 2).

En el momento de la vista técnica adelantada en las edificaciones aledañas no se evidenciaban daños o patologías estructurales asociadas a la presencia de procesos de inestabilidad geotécnica. En el momento de la verificación de campo adelantada en el entorno no se evidenciaron condiciones o elementos que permitan inferir la presencia de procesos de inestabilidad geotécnica activos en el área del proyecto o sus zonas aledañas. Adicionalmente el predio objeto del presente concepto se encuentra ubicado aproximadamente a 80 m al nororiente de la Quebrada Limas.

Diagonal 47 No. 77B -09 Interior 11 - Conmutador: 4292801 Fax. 4292833 - Bogotá D.C. - Colombia
Página Web: www.fopae.gov.co y www.sire.gov.co mail: fopae@fopae.gov.co

A pesar de lo anterior, se advierte que cualquier intervención que se realice, debe tener en cuenta la presencia de la infraestructura aledaña, por lo que el responsable del proyecto debe garantizar en todo momento la estabilidad general del lote y su entorno.



Fotografía No. 1. Predio en donde se desarrollará el proyecto, ubicado en la Diagonal 45 Sur 6 50 Este de la Localidad de San Cristóbal.



Fotografía No. 2. Vista de la Diagonal 45 Sur, se evidencia un sector consolidado cuyo uso es principalmente residencial.

8. CONCLUSIONES Y RECOMENDACIONES

Teniendo en cuenta los aspectos observados y evaluados en este concepto técnico, se considera que para la construcción del proyecto ubicado en la Diagonal 45 Sur 6 50 Este de la Localidad de San Cristóbal, **NO SE REQUIERE** adelantar la FASE II del estudio detallado de amenaza y riesgo por remoción en masa, de acuerdo con lo establecido en la Resolución 227 de 2006; por otra parte, esto no exime al constructor del cumplimiento del resto de la normatividad vigente (Norma Sismo Resistente – Código de Construcción – Resolución de Legalización, etc.).

Es importante aclarar que el pronunciamiento del FOPAE con respecto a la necesidad de estudios detallados de amenaza y riesgo por fenómenos de remoción en masa, no exime al constructor responsable ni a sus consultores de ninguna de las responsabilidades que les corresponden respecto de la seguridad y garantía de estabilidad de las obras y sectores que se proponen intervenir, así como del cumplimiento del resto de la normatividad vigente (Reglamento Colombiano de Construcción Sismo Resistente – Código de Construcciones de Bogotá – Resolución de Legalización, etc.) por lo que en cualquier caso y para cualquier intervención, se deben realizar estudios técnicos pertinentes que garanticen la seguridad y funcionalidad de las edificaciones. El diseño geotécnico debe garantizar en todo momento la estabilidad general del lote y su entorno, lo cual es competencia del responsable del proyecto.

Diagonal 47 No. 77B -09 Interior 11 - Conmutador: 4292801 Fax. 4292833 - Bogotá D.C. - Colombia
Página Web: www.fopae.gov.co y www.sire.gov.co mail: fopae@fopae.gov.co

Desde el punto de vista de riesgo por remoción en masa, el FOPAE recomienda la realización de un estudio geotécnico y de estabilidad de taludes que cumpla con los requisitos establecidos en el Reglamento Colombiano de Construcción Sismo Resistente NSR – 10 (antes Norma Colombiana de Diseño y Construcción Sismo Resistente NSR – 98) y en especial con lo establecido en el Título H de ese reglamento. Dicho estudio debe contemplar la evaluación de estabilidad de las intervenciones y el diseño detallado de las medidas de estabilización correspondientes para todas las etapas de construcción, especialmente en los taludes de corte y excavaciones que se tenga proyectados. Para todos los cortes ocasionados en el terreno, se tendrán en cuenta los empujes de tierra generados por condiciones morfológicas, los esfuerzos inducidos por eventos sísmicos, así como las sobrecargas generadas por las edificaciones y vías adyacentes.

El diseño geotécnico debe garantizar en todo momento la estabilidad general del lote, de su entorno y de los elementos de infraestructura existente previendo la generación de posibles condiciones de riesgo público, especialmente sobre las edificaciones de vivienda aledañas, así como sobre la infraestructura vial (Diagonal 45 Sur entre la Carrera 6 Este y la Carrera 6 A Este), cuyas condiciones de estabilidad deben ser garantizadas por el responsable del proyecto.

Teniendo en cuenta que para la implantación del proyecto es posible que se requiera la realización de cortes en el terreno durante el proceso de excavación y construcción, se recomienda:

- Adelantar en los estudios geotécnicos pertinentes, además de una adecuada caracterización física y mecánica de los materiales, la formulación de medidas y recomendaciones apropiadas que permitan garantizar en todo momento taludes de excavación estables y obras de contención seguras y confiables, ofreciendo no solo condiciones de estabilidad para el proyecto sino también para las edificaciones e infraestructuras aledañas.

- Implementar un plan de seguimiento y monitoreo documentado que tenga en cuenta las distintas etapas constructivas, de tal manera que si se advierten problemas de inestabilidad geotécnica y/o estructural, se puedan tomar los correctivos necesarios.

Adicionalmente, se deben tomar por parte del constructor, las medidas de seguridad necesarias, de tal forma que se garantice la vida de los trabajadores y particulares que estarán en la zona de influencia del proyecto.

Debido a la cercanía del predio evaluado con la Quebrada La Chiguaza, se recomienda a los responsables del mismo, consultar a la Empresa de Acueducto, Alcantarillado y Aseo de Bogotá – EAB-ESP y/o a la Secretaría Distrital de Ambiente, la delimitación de la Zona de Ronda y/o Zona de Manejo y Preservación Ambiental de la quebrada mencionada y si dicha zona afecta al predio evaluado, esto debido a que son las entidades competentes de la definición y por consiguiente de la afectación de las zonas de manejo y preservación ambiental de los cuerpos de agua localizados en el Distrito Capital. También se recomienda consultar a la Secretaría Distrital de Planeación los

Diagonal 47 No. 77B -09 Interior 11 - Conmutador: 4292801 Fax. 4292833 - Bogotá D.C. - Colombia
Página Web: www.fopae.gov.co y www.sire.gov.co mail: fopae@fopae.gov.co

condicionamientos y/o restricciones de uso del suelo establecidos para la zona donde se encuentra ubicado el predio.

Conforme con los Artículos 15 y 16 del Decreto Distrital 332 de 2004, la responsabilidad por el daño que pueda causarse por la materialización del riesgo público derivado de la no implementación de las medidas de mitigación o prevención es de quién adelanta la actividad que da lugar a él. Igualmente, se establece la necesidad de adoptar los planes de emergencia y contingencia que permitan atender una situación imprevista que pudiera desencadenarse en cualquier momento.

Con el fin de asegurar el cumplimiento de las licencias urbanísticas y de las normas contenidas en el Plan de Ordenamiento Territorial se recomienda a la Alcaldía Local de San Cristóbal dentro de su competencia como encargado del control urbano ejercer la vigilancia y control durante la ejecución de las obras.

Elaboró:	Revisó:
JUAN CARLOS PADILLA RODRIGUEZ Ingeniero Civil – Estudios Técnicos M. P. 25202086112 CND	**NUBIA LUCÍA RAMÍREZ CRIOLLO** Profesional Especializado Estudios y Conceptos Técnicos
Avaló: **JESÚS ENRIQUE ROJAS OCHOA** Profesional Especializado Estudios y Conceptos Técnicos	

Diagonal 47 No. 77B -09 Interior 11 - Conmutador: 4292801 Fax. 4292833 - Bogotá D.C. - Colombia
Página Web: www.fopae.gov.co y www.sire.gov.co mail: fopae@fopae.gov.co