1. INFORMACIÓN DE REFERENCIA

1.1 CONCEPTO TÉCNICO No. CT:	**CT-6970**
1.2 ÁREA:	TÉCNICA Y DE GESTIÓN
1.3 COORDINACIÓN:	INVESTIGACIÓN Y DESARROLLO
1.4 REFERENCIA CRUZADA RADICADO FOPAE:	2013ER7925
1.5 RESPUESTA OFICIAL No.	**RO-64173**

2. INFORMACIÓN GENERAL

2.1 SOLICITANTE:	CURADURÍA URBANA No. 5
2.2 PROYECTO:	AK 3 57 15
2.3 LOCALIDAD:	2. Chapinero
2.4 UPZ:	90. Pardo Rubio
2.5 BARRIO O SECTOR CATASTRAL:	Barrio Bosque Calderón
2.6 DIRECCIÓN:	Av. Carrera 3 No 57-15/14 y Calle 57 No 3-34 (*)
2.7 CHIP:	AAA0090KBEA, AAA0090JUAF, AAA0090JUBR (*)
2.8 MANZANA CATASTRAL:	31
2.9 PREDIO CATASTRAL:	26, 01, 02
2.10 ÁREA (m^2):	0.11988 (**)
2.11 FECHA DE VISITA:	29 Mayo de 2013

(*) De acuerdo con la información suministrada por la Curaduría Urbana No. 5, el predio objeto de solicitud de concepto técnico, se localiza en la Av. Carrera 3 No 57-15 con CHIP AAA0090KBEA, AAA0090JUAF, AAA0090JUBR, según la información de la Unidad Administrativa Especial de Catastro Distrital - UAECD, con que cuenta esta entidad y la visita de campo adelantada para la elaboración del presente concepto técnico, se identificó que el proyecto se realizará en los predios localizados en la Av. Carrera 3 No 57-15/14 y Calle 57 No 3-34, los cual corresponden con los Códigos Homologados de Identificación Predial - CHIP: AAA0090KBEA, AAA0090JUAF, AAA0090JUBR. Considerando lo anterior este concepto se realiza para los CHIP citado anteriormente.
(**) Área indicada en el oficio de solicitud enviada por la Curaduría Urbana No. 5.

3. INTRODUCCIÓN

De acuerdo con el Artículo 141 del Decreto 190 de 2004 el cual compila los Decretos 619 de 2000 y el 469 de 2003, donde se define y se revisa el Plan de Ordenamiento Territorial de Bogotá D.C. "Condicionamientos para adelantar procesos de urbanismo y construcción en zonas de amenaza o riesgo alto y medio", se establece que para la solicitud de licencias de urbanismo se debe anexar el estudio detallado de amenaza y riesgo por movimientos en masa para el futuro desarrollo, el cual debe incluir el diseño de las medidas de mitigación. Estos estudios deben cumplir con los términos de referencia establecidos para tal fin por la Dirección

Diagonal 47 No. 77B-09 Interior 11 - Conmutador: 4292801 Fax. 4292833 - Bogotá D.C. - Colombia
Página Web: www.fopae.gov.co y www.sire.gov.co mail: fopae@fopae.gov.co

de Prevención y Atención de Emergencias – DPAE, actualmente Fondo de Prevención y Atención de Emergencias – FOPAE, de la Alcaldía Mayor de Bogotá D.C., en concordancia con lo establecido en el literal b del numeral 1 del Artículo 141 del Decreto 190 de 2004.

Conforme con el plano normativo de "Amenaza por Remoción en Masa" del Plan de Ordenamiento Territorial de Bogotá – POT, el sector donde se localiza el proyecto ubicado en la Av. Carrera 3 No 57-15/14 y Calle 57 No 3-34, en el barrio Bosque Calderón, de la localidad de Chapinero, se encuentra en una zona de AMENAZA MEDIA por procesos de remoción en masa (Figura No. 1).

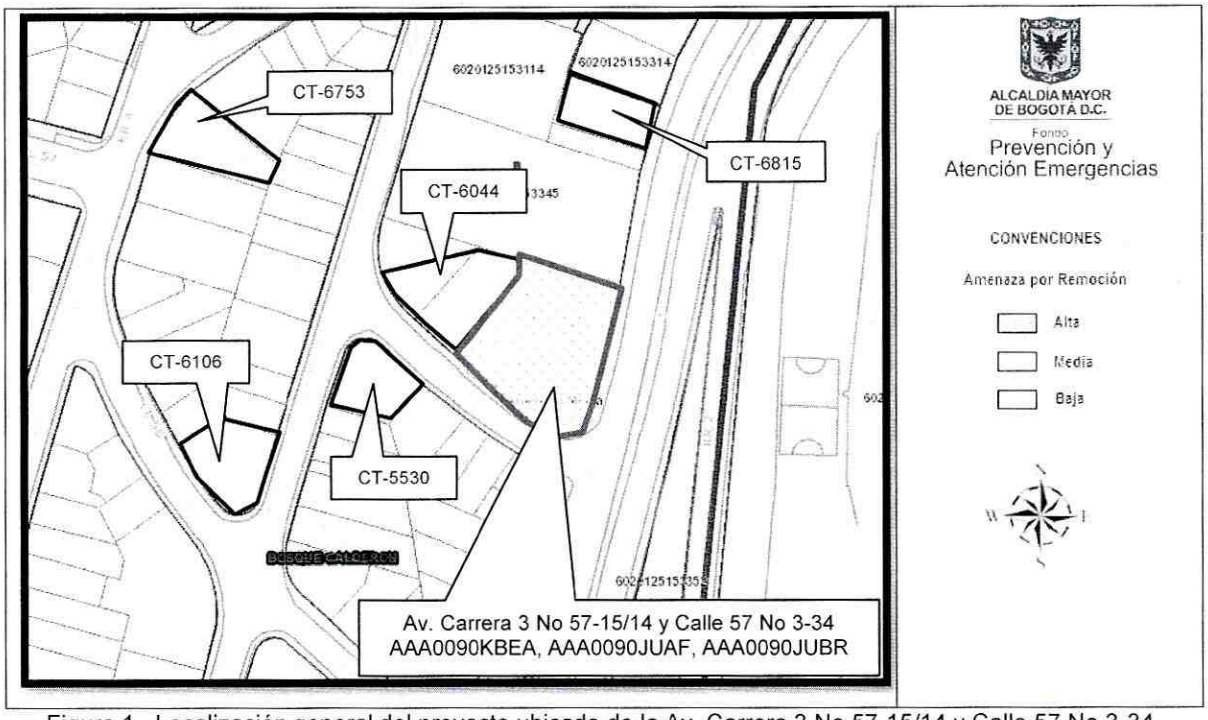

Figura 1. Localización general del proyecto ubicado de la Av. Carrera 3 No 57-15/14 y Calle 57 No 3-34, en el Plano Normativo de Amenaza por Remoción en Masa del POT (Decreto 190 de 2004), el cual se encuentra en Amenaza Media.

En este contexto, las especificaciones técnicas en cuanto a la necesidad de una o dos fases para el desarrollo del Estudio, se aplicarán de acuerdo con el tipo de licencia solicitada y de estudios previos considerando los criterios relacionados en la Tabla No. 1, Artículo Quinto, de la Resolución 227 de 2006. Es así como para Licencias de Construcción en modalidad de obra nueva para urbanizaciones consolidadas y aprobadas fuera del marco del POT, para construcciones mayores de dos pisos en desarrollos legalizados antes de 1997 o para construcciones hasta dos pisos fuera del marco del Título E del Reglamento Colombiano de Construcción Sismo Resistente NSR – 10 (antes Norma Colombiana de Diseño y Construcción Sismo Resistente NSR – 98), se deberá solicitar concepto al FOPAE (antes Dirección de Prevención y Atención de Emergencias – DPAE).

Diagonal 47 No. 77B-09 Interior 11 - Conmutador: 4292801 Fax. 4292833 - Bogotá D.C. - Colombia
Página Web: www.fopae.gov.co y www.sire.gov.co mail: fopae@fopae.gov.co

Adicionalmente, cuando bajo la modalidad de una Licencia de Construcción para Ampliación se contemple la intervención con excavaciones a cielo abierto de predios ubicados en zonas de Amenaza Alta o Media por fenómenos de remoción en masa, el estudio geotécnico respectivo deberá incluir la evaluación de estabilidad de las intervenciones y el diseño de las medidas de estabilización correspondientes. Este estudio además deberá ser puesto en consideración para la aprobación de la Dirección de Prevención y Atención de Emergencias – DPAE, actualmente Fondo de Prevención y Atención de Emergencias – FOPAE, quien determinará si es necesario o no ampliar su alcance, en el marco de las exigencias de la Resolución 227 de 2006.

4. ALCANCE Y LIMITACIONES

Las conclusiones y recomendaciones del presente concepto, están basadas en la revisión de antecedentes que reposan en el FOPAE y en las características físicas observadas durante la inspección visual llevada a cabo en la zona del proyecto, la cual es necesariamente limitada; por lo tanto, pueden presentarse situaciones, condiciones o fenómenos no detectables que se escapan del alcance de este concepto. Su vigencia es temporal, mientras no se modifiquen significativamente las condiciones del sector. El objetivo primordial es identificar las condiciones físicas de la zona, para evaluar la susceptibilidad de la misma a presentar procesos de inestabilidad y definir la necesidad de realizar un estudio detallado de amenaza y riesgo por procesos de remoción en masa (Fase II, Resolución No. 227 de 2006).

5. ANTECEDENTES

En el Sistema de Información para la Gestión de Riesgos y Atención de Emergencias de Bogotá – SIRE, no se encontraron antecedentes de emergencias o solicitudes atendidas por parte del FOPAE debidas a la ocurrencia de procesos de remoción en masa en inmediaciones de los predios objeto del presente concepto.

Por otra parte, dentro del trámite de solicitud de licencias urbanísticas se han emitido los conceptos técnicos resumidos en la Tabla 1 sobre necesidad de estudios detallados de amenaza y riesgo, en el sector aledaño al predio objeto del presente concepto.

Tabla 1. Conceptos técnicos emitidos para el trámite de licencias de construcción por parte del FOPAE.

DOCUMENTO	PREDIO	DESCRIPCIÓN
CT-4676 Enero de 2007	Carrera 4A No. 54-02	Emitido para el proyecto de un edificio de ocho pisos y un semisótano. Se concluyó que teniendo en cuenta los aspectos observados y evaluados **NO SE REQUIERE** adelantar la FASE II del estudio detallado de amenaza y riesgo por remoción en masa, de acuerdo con lo establecido en la Resolución 227 de 2006.

Diagonal 47 No. 77B-09 Interior 11 - Conmutador: 4292801 Fax. 4292833 - Bogotá D.C. - Colombia
Página Web: www.fopae.gov.co y www.sire.gov.co mail: fopae@fopae.gov.co

DOCUMENTO	PREDIO	DESCRIPCIÓN
CT-4906 Julio de 2007	Calle 59 No 3-35	Emitido para el proyecto de un edificio de seis pisos, dos sótanos. Se concluyó que teniendo en cuenta los aspectos observados y evaluados **NO SE REQUIERE** adelantar la FASE II del estudio detallado de amenaza y riesgo por remoción en masa, de acuerdo con lo establecido en la Resolución 227 de 2006.
CT-5123 Enero de 2008	Carrera 3A No 58-25/35	Emitido para el proyecto de un edificio de cinco pisos, un semisótano. Se concluyó que teniendo en cuenta los aspectos observados y evaluados **NO SE REQUIERE** adelantar la FASE II del estudio detallado de amenaza y riesgo por remoción en masa, de acuerdo con lo establecido en la Resolución 227 de 2006.
CT-5224 Abril de 2008	Carrera 2 No 55-45	Emitido para el proyecto de un edificio de nueve pisos. Se concluyó que teniendo en cuenta los aspectos observados y evaluados **NO SE REQUIERE** adelantar la FASE II del estudio detallado de amenaza y riesgo por remoción en masa, de acuerdo con lo establecido en la Resolución 227 de 2006.
CT-5517 Abril de 2009	Transversal 3 No. 56-19/31 Calle 56 No. 3-20	Emitido para el proyecto de un edificio de cinco pisos y dos sótanos. Se concluyó que teniendo en cuenta los aspectos observados y evaluados **NO SE REQUIERE** adelantar la FASE II del estudio detallado de amenaza y riesgo por remoción en masa, de acuerdo con lo establecido en la Resolución 227 de 2006.
CT-5530 Abril de 2009	Carrera 3ª No 56-48	Emitido para el proyecto de un edificio de seis pisos. Se concluyó que teniendo en cuenta los aspectos observados y evaluados **NO SE REQUIERE** adelantar la FASE II del estudio detallado de amenaza y riesgo por remoción en masa, de acuerdo con lo establecido en la Resolución 227 de 2006.
CT-5878 Julio de 2010	Calle 57 No 4-06	Emitido para el proyecto de un edificio de cuatro pisos. Se concluyó que teniendo en cuenta los aspectos observados y evaluados **NO SE REQUIERE** adelantar la FASE II del estudio detallado de amenaza y riesgo por remoción en masa, de acuerdo con lo establecido en la Resolución 227 de 2006.
CT-6044 Enero de 2011	Calle 57 No. 3-42/44/58	Emitido para el proyecto de un edificio de seis pisos. Se concluyó que teniendo en cuenta los aspectos observados y evaluados **NO SE REQUIERE** adelantar la FASE II del estudio detallado de amenaza y riesgo por remoción en masa, de acuerdo con lo establecido en la Resolución 227 de 2006. .
CT-6106 Febrero de 2011	Calle 57 No. 3-42/44/58	Emitido para el proyecto de un edificio de seis pisos. Se concluyó que teniendo en cuenta los aspectos observados y evaluados **NO SE REQUIERE** adelantar la FASE II del estudio detallado de amenaza y riesgo por remoción en masa, de acuerdo con lo establecido en la Resolución 227 de 2006.

Diagonal 47 No. 77B-09 Interior 11 - Conmutador: 4292801 Fax. 4292833 - Bogotá D.C. - Colombia
Página Web: www.fopae.gov.co y www.sire.gov.co mail: fopae@fopae.gov.co

DOCUMENTO	PREDIO	DESCRIPCIÓN
CT-6318 Octubre de 2011	Calle 57 No 4-06	Emitido para el proyecto de un edificio de seis pisos y un sótano. Se concluyó que teniendo en cuenta los aspectos observados y evaluados **NO SE REQUIERE** adelantar la FASE II del estudio detallado de amenaza y riesgo por remoción en masa, de acuerdo con lo establecido en la Resolución 227 de 2006.
CT-6405 Abril de 2012	Carrera 4 A No. 55 – 26	Emitido para el proyecto de un edificio de cuatro pisos sin sótanos. Se concluyó que teniendo en cuenta los aspectos observados y evaluados **NO SE REQUIERE** adelantar la FASE II del estudio detallado de amenaza y riesgo por remoción en masa, de acuerdo con lo establecido en la Resolución 227 de 2006.
CT-6413 Abril de 2012	Calle 54 No. 4 – 22	Emitido para el proyecto de un edificio de tres pisos sin sótanos. Se concluyó que teniendo en cuenta los aspectos observados y evaluados **NO SE REQUIERE** adelantar la FASE II del estudio detallado de amenaza y riesgo por remoción en masa, de acuerdo con lo establecido en la Resolución 227 de 2006.
CT-6424 Marzo de 2012	Carrera 6 No. 56–18	Emitido para el proyecto de un edificio de cinco pisos. Se concluyó que teniendo en cuenta los aspectos observados y evaluados **NO SE REQUIERE** adelantar la FASE II del estudio detallado de amenaza y riesgo por remoción en masa, de acuerdo con lo establecido en la Resolución 227 de 2006
CT-6541 Julio de 2012	Calle 56 No. 3 -41	Emitido para el proyecto de un edificio de seis pisos y un sótano. Se concluyó que teniendo en cuenta los aspectos observados y evaluados **NO SE REQUIERE** adelantar la FASE II del estudio detallado de amenaza y riesgo por remoción en masa, de acuerdo con lo establecido en la Resolución 227 de 2006.
CT-6555 Septiembre de 2012	Carrera 4A No. 56–10/16	Emitido para el proyecto "E-kual 56" de un edificio de siete pisos y un sótano. Se concluyó que teniendo en cuenta los aspectos observados y evaluados **NO SE REQUIERE** adelantar la FASE II del estudio detallado de amenaza y riesgo por remoción en masa, de acuerdo con lo establecido en la Resolución 227 de 2006.
CT-6727 Diciembre de 2012	Carrera 5 No. 57 - 25	Emitido para el proyecto de un edificio de siete pisos y un sótano. Se concluyó que teniendo en cuenta los aspectos observados y evaluados **NO SE REQUIERE** adelantar la FASE II del estudio detallado de amenaza y riesgo por remoción en masa, de acuerdo con lo establecido en la Resolución 227 de 2006.
CT-6753 Enero de 2013	Carrera 4 No 57-56	Emitido para el proyecto de un edificio de ocho pisos y un sótano. Se concluyó que teniendo en cuenta los aspectos observados y evaluados **NO SE REQUIERE** adelantar la FASE II del estudio detallado de amenaza y riesgo por remoción en masa, de acuerdo con lo establecido en la Resolución 227 de 2006.

Diagonal 47 No. 77B-09 Interior 11 - Conmutador: 4292801 Fax. 4292833 - Bogotá D.C. - Colombia
Página Web: www.fopae.gov.co y www.sire.gov.co mail: fopae@fopae.gov.co

DOCUMENTO	PREDIO	DESCRIPCIÓN
CT-6815 Marzo de 2013	Av. Carrera 3 No 57-87	Emitido para el proyecto de un edificio de cuatro pisos y dos sótanos. Se concluyó que teniendo en cuenta los aspectos observados y evaluados **NO SE REQUIERE** adelantar la FASE II del estudio detallado de amenaza y riesgo por remoción en masa, de acuerdo con lo establecido en la Resolución 227 de 2006.

De acuerdo con lo anterior, en el sector inmediatamente aledaño al predio objeto del presente concepto técnico no hay reportes oficiales de procesos de remoción en masa activos en el momento de la emisión de este concepto, que puedan afectar la estabilidad del proyecto, o su entorno.

6. DESCRIPCIÓN DEL PROYECTO

De acuerdo con la información suministrada en el oficio del solicitante, el proyecto localizado en la Av. Carrera 3 No 57-15/14 y Calle 57 No 3-34, consiste en una (1) edificación de seis (6) pisos sin sótanos, involucrando una profundidad máxima de excavación de 2 m con cimentación en placa, el área del lote es de 1198.8 m^2, en el oficio de la solicitud no se especifica el área de construcción proyectada. De acuerdo con la información de la solicitud realizada por la Curaduría Urbana No 5. la licencia de construcción involucra la demolición total de la edificación existente para la implantación del nuevo proyecto.

7. DESCRIPCIÓN FÍSICA DEL SECTOR

Según el estudio de Zonificación por Inestabilidad del Terreno para Diferentes Localidades en la Ciudad de Santa Fé de Bogotá D.C., (INGEOCIM, 1998), desde el punto de vista geológico, el predio de la Av. Carrera 3 No 57-15/14 y Calle 57 No 3-34, se emplaza sobre depósitos de pendiente – coluvión (Qdlc) compuesta por depósitos matriz soportados conformados por guijos y bloques de arenisca cuarzosa, embebidos en una matriz arcillosa y arcilloarenosa.

De acuerdo con el estudio mencionado, geomorfológicamente los predios donde se busca desarrollar el proyecto se encuentran sobre una geoforma de ladera de acumulación, que corresponde a laderas agradacionales, es decir, formadas por la acumulación de materiales heterogéneos en su estructura y composición. Presentan crestas redondeadas y pendientes suaves, algo irregulares.

En el mapa de procesos del citado estudio no se cartografiaron procesos de remoción en masa en inmediaciones del predio objeto del presente concepto técnico.

La zona donde se busca desarrollar el proyecto presenta actualmente un uso de suelo urbano, que corresponde con un sector consolidado con densidad de construcción alta, el cual cuenta con vías pavimentadas y sistemas de recolección de aguas lluvias y aguas residuales. En el sector se encuentran edificaciones de hasta seis (6) pisos de altura, en un terreno con

Diagonal 47 No. 77B-09 Interior 11 - Conmutador: 4292801 Fax. 4292833 - Bogotá D.C. - Colombia
Página Web: www.fopae.gov.co y www.sire.gov.co mail: fopae@fopae.gov.co

pendiente media a baja. El predio de consulta se encuentra contiguo a una vía de vital importancia (Av. Circunvalar) para la movilidad de la ciudad por tal razón se debe prevenir la generación de posibles condiciones de riesgo público que afecten dicha infraestructura.



Fotografía No. 1. Predio de la calle 57 No 3-34 de la localidad de Chapinero.



Fotografía No. 2. Predio de la Av. Carrera 3 No 57-14 de la localidad de Chapinero.

En el momento de la visita técnica, en los predio objeto del presente concepto técnico, se encontraron dos lotes vacios en los predios de la Av. Carrera 3 No 57-15 y Calle 57 No 3-34 y en el predio de la Av. Carrera 3 No 57-14 se encontró cuna construcción de dos niveles de altura con sistema estructural en mampostería simple, sin evidencias de afectación por procesos de remoción en masa de carácter local en su interior, ni de carácter general en la ladera o zonas aledañas al proyecto.(Fotografías No 1 a 4).



Fotografía No. 3. Predio de la Av. Carrera 3 No 57-15 de la localidad de Chapinero.



Fotografía No. 4. Vista (N-S) Av. Carrera 3 (Av. Circunvalar) sector donde se ubica el proyecto de la Av. Carrera 3 No 57-15/14 y Calle 57 No 3-34, se identifica un sector consolidado con pendiente baja.

Diagonal 47 No. 77B-09 Interior 11 - Conmutador: 4292801 Fax. 4292833 - Bogotá D.C. - Colombia
Página Web: www.fopae.gov.co y www.sire.gov.co mail: fopae@fopae.gov.co

En el momento de la verificación de campo, realizada a la zona del proyecto ubicado en la Av. Carrera 3 No 57-15/14 y Calle 57 No 3-34, no se evidenciaron procesos de inestabilidad activos que involucren el área del proyecto. Sin embargo; Considerando la presencia de Depósitos Coluviales en el área por intervenir, donde se proyectan excavaciones que podrían desconfinar el terreno si no se interviene apropiadamente, se recomienda que se adelante en los estudios geotécnicos pertinentes, además de una adecuada caracterización física y mecánica de los materiales, la formulación de medidas y recomendaciones apropiadas que permitan garantizar en todo momento taludes de excavación estables y obras de contención seguras y confiables, ofreciendo no solo condiciones de estabilidad para el proyecto sino también para las edificaciones e infraestructuras aledañas.

Por otra parte se considera que el estudio geotécnico presentado a la entidad encargada de expedir el acto administrativo que otorgue la licencia de construcción, debe incluir una evaluación de la estabilidad de las intervenciones que tenga en cuenta las cargas aplicadas por las edificaciones aledañas y el efecto del tránsito de vehículos por las vías adyacentes.

Dadas las condiciones físicas del entorno del proyecto, se considera que la probabilidad de que se presenten procesos de remoción en masa en el área es baja y que en caso de ocurrir, los mismos serian de carácter menor y estarían asociados a intervenciones anti-técnicas de origen antrópico o producto del mal manejo de aguas de escorrentía o de aguas servidas, durante las excavaciones requeridas en el proceso de implantación del proyecto en el terreno.

8. CONCLUSIONES Y RECOMENDACIONES

Teniendo en cuenta los aspectos observados y evaluados en este concepto técnico, se considera que para la construcción del proyecto ubicado en la Av. Carrera 3 No 57-15/14 y Calle 57 No 3-34, de la Localidad de Chapinero, **NO SE REQUIERE** adelantar la FASE II del estudio detallado de amenaza y riesgo por remoción en masa, de acuerdo con lo establecido en la Resolución 227 de 2006; por otra parte, esto no exime al constructor del cumplimiento del resto de la normatividad vigente (Norma Sismo Resistente – Código de Construcción – Resolución de Legalización, etc.).

Es importante aclarar que el pronunciamiento del FOPAE con respecto a la necesidad de estudios detallados de amenaza y riesgo por fenómenos de remoción en masa, no exime al constructor responsable ni a sus consultores de ninguna de las responsabilidades que les corresponden respecto de la seguridad y garantía de estabilidad de las obras y sectores que se proponen intervenir, así como del cumplimiento del resto de la normatividad vigente (Reglamento Colombiano de Construcción Sismo Resistente – Código de Construcciones de Bogotá – Resolución de Legalización, etc.) por lo que en cualquier caso y para cualquier intervención, se deben realizar estudios técnicos pertinentes que garanticen la seguridad y funcionalidad de las edificaciones. El diseño geotécnico debe garantizar en todo momento la estabilidad general del lote y su entorno, lo cual es competencia del responsable del proyecto.

Diagonal 47 No. 77B-09 Interior 11 - Conmutador: 4292801 Fax. 4292833 - Bogotá D.C. - Colombia
Página Web: www.fopae.gov.co y www.sire.gov.co mail: fopae@fopae.gov.co

Desde el punto de vista de riesgo por remoción en masa, el FOPAE recomienda la realización de un estudio geotécnico y de estabilidad de taludes que cumpla con los requisitos establecidos en el Reglamento Colombiano de Construcción Sismo Resistente NSR – 10 (antes Norma Colombiana de Diseño y Construcción Sismo Resistente NSR – 98) y en especial con lo establecido en el Título H de ese reglamento. Dicho estudio debe contemplar la evaluación de estabilidad de las intervenciones y el diseño detallado de las medidas de estabilización correspondientes para todas las etapas de construcción, especialmente en los taludes de corte y excavaciones que se tenga proyectados. Para todos los cortes ocasionados en el terreno, se tendrán en cuenta los empujes de tierra generados por condiciones morfológicas, los esfuerzos inducidos por eventos sísmicos, así como las sobrecargas generadas por las edificaciones y vías adyacentes. Se recomienda que el estudio presentado a la entidad encargada de expedir la Licencia de Construcción incluya los siguientes aspectos adicionales:

- Se debe incluir una evaluación de estabilidad de taludes para la etapa de construcción del proyecto de tal forma que se tengan en cuenta las cargas ejercidas por las edificaciones aledañas durante todas las etapas de excavación, así como las cargas ejercidas por efecto del tránsito en las vías aledañas, máxime cuando se espera que durante las labores de construcción circulen vehículos con materiales de construcción que aplican cargas importantes al terreno.

- Se deberá verificar que en la etapa de construcción y operación del proyecto se conserven los niveles de estabilidad establecidos en el estudio geotécnico.

- Se requiere hacer el cálculo de los asentamientos y deformaciones laterales producidas en obras vecinas a causa de las excavaciones, dichos valores deben quedar dentro de los límites especificados en el Código de Construcción del Distrito Capital de Bogotá y si es del caso diseñar un sistema de soporte que garantice la estabilidad de las edificaciones o predios vecinos, así como la infraestructura de redes y servicios.

El diseño geotécnico debe garantizar en todo momento la estabilidad general del lote, de su entorno y de los elementos de infraestructura existente previendo la generación de posibles condiciones de riesgo público, especialmente sobre las edificaciones de vivienda aledañas, así como sobre la infraestructura vial (intersección de la Av. Carrera 3 y la Calle 57), cuyas condiciones de estabilidad deben ser garantizadas por el responsable del proyecto.

Considerando la presencia de Depósitos Coluviales en el área por intervenir, donde se proyectan excavaciones que podrían desconfinar el terreno si no se interviene apropiadamente, se recomienda que se deben adelantar en los estudios geotécnicos pertinentes, además de una adecuada caracterización física y mecánica de los materiales, la formulación de medidas y recomendaciones apropiadas que permitan garantizar en todo momento taludes de excavación estables y obras de contención seguras y confiables, ofreciendo no solo condiciones de estabilidad para el proyecto sino también para las edificaciones e infraestructuras aledañas. En este sentido, se recomienda llevar un estricto control documentado de las diferentes etapas seguidas durante los procesos constructivos adoptados, acorde con las recomendaciones del estudio geotécnico y de cimentaciones, junto con un Plan de Monitoreo, dejando igualmente

Diagonal 47 No. 77B-09 Interior 11 - Conmutador: 4292801 Fax. 4292833 - Bogotá D.C. - Colombia
Página Web: www.fopae.gov.co y www.sire.gov.co mail: fopae@fopae.gov.co

registro, con el fin que el constructor pueda tomar las medidas pertinentes y las autoridades competentes puedan realizar un seguimiento y evaluar las acciones adelantadas.

Teniendo en cuenta que para la implantación del proyecto es posible que se requiera la realización de cortes en el terreno durante el proceso de excavación y construcción, se recomienda implementar un plan de seguimiento y monitoreo documentado que tenga en cuenta las distintas etapas constructivas, de tal manera que si se advierten problemas de inestabilidad geotécnica y/o estructural, se puedan tomar los correctivos necesarios.

Adicionalmente, se deben tomar por parte del constructor, las medidas de seguridad necesarias, de tal forma que se garantice la vida de los trabajadores y particulares que estarán en la zona de influencia del proyecto.

Finalmente, conforme con los Artículos 15 y 16 del Decreto Distrital 332 de 2004, la responsabilidad por el daño que pueda causarse por la materialización del riesgo público derivado de la no implementación de las medidas de mitigación o prevención es de quién adelanta la actividad que da lugar a él. Igualmente, se establece la necesidad de adoptar los planes de emergencia y contingencia que permitan atender una situación imprevista que pudiera desencadenarse en cualquier momento.

Elaboró:	Revisó:
GONZALO ADOLFO FIGUEREDO CAMACHO Ingeniero Civil – Grupo de Conceptos Técnicos M. P. 25202168568CND	**NUBIA LUCIA RAMIREZ CRIOLLO** Prof. Especializado – Investigación y Desarrollo – Conceptos
Avaló: **DAVID VALDÉS CRUZ** Prof. Especializado – Investigación y Desarrollo	

Diagonal 47 No. 77B-09 Interior 11 - Conmutador: 4292801 Fax. 4292833 - Bogotá D.C. - Colombia
Página Web: www.fopae.gov.co y www.sire.gov.co mail: fopae@fopae.gov.co