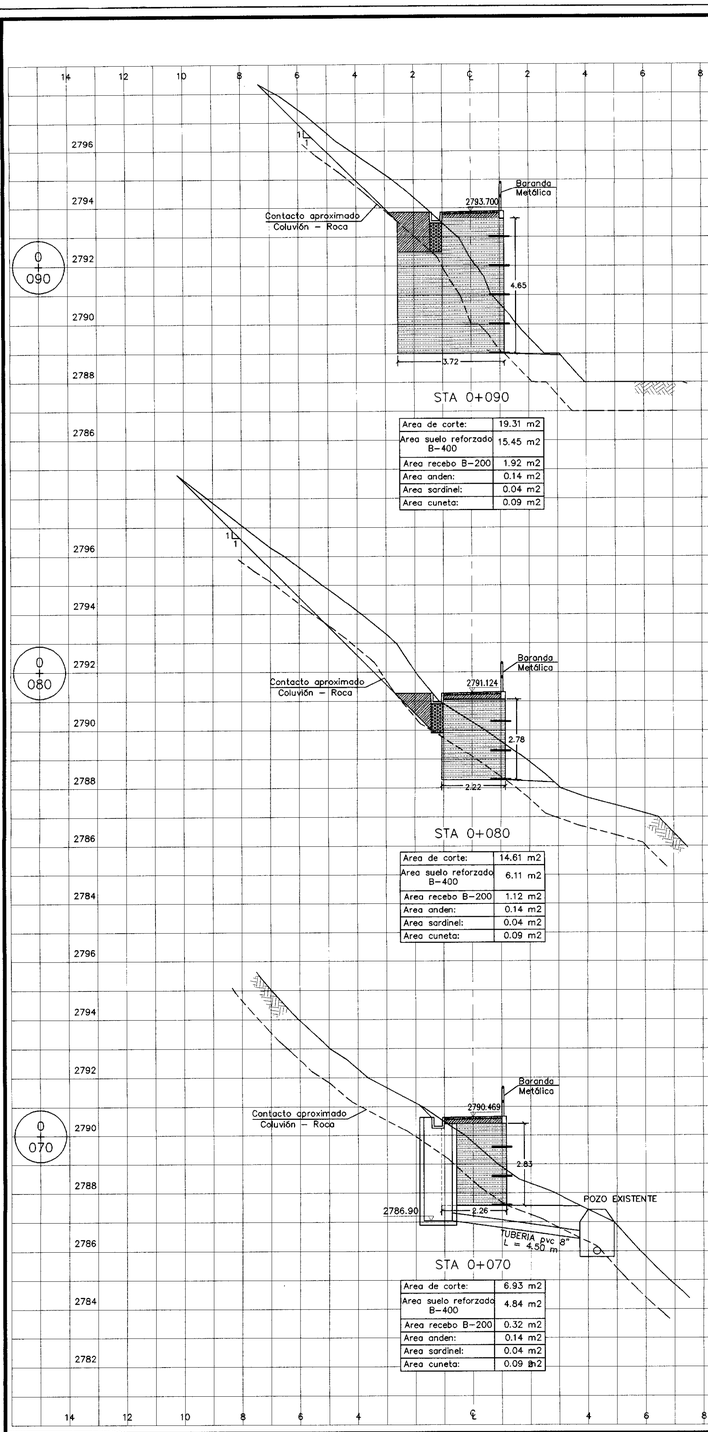


STA 0+090

| | |
|---|---|
| Area de corte: | 19.31 m2 |
| Area suelo reforzado B-400 | 15.45 m2 |
| Area recebo B-200 | 1.92 m2 |
| Area anden: | 0.14 m2 |
| Area sardinel: | 0.04 m2 |
| Area cuneta: | 0.09 m2 |




STA 0+080

| | |
|---|---|
| Area de corte: | 14.61 m2 |
| Area suelo reforzado B-400 | 6.11 m2 |
| Area recebo B-200 | 1.12 m2 |
| Area anden: | 0.14 m2 |
| Area sardinel: | 0.04 m2 |
| Area cuneta: | 0.09 m2 |




STA 0+070

| | |
|---|---|
| Area de corte: | 6.93 m2 |
| Area suelo reforzado B-400 | 4.84 m2 |
| Area recebo B-200 | 0.32 m2 |
| Area anden: | 0.14 m2 |
| Area sardinel: | 0.04 m2 |
| Area cuneta: | 0.09 m2 |

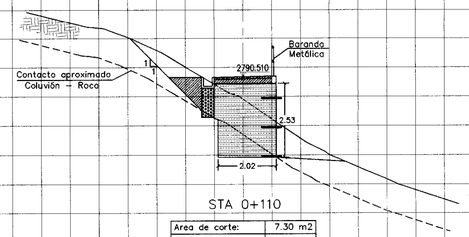


STA 0+110

| | |
|---|---|
| Area de corte: | 7.30 m2 |
| Area suelo reforzado B-400 | 5.27 m2 |
| Area recebo B-200 | 0.97 m2 |
| Area anden: | 0.14 m2 |
| Area sardinel: | 0.04 m2 |
| Area cuneta: | 0.09 m2 |

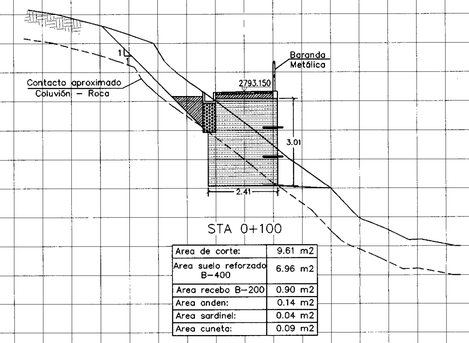


STA 0+100

| | |
|---|---|
| Area de corte: | 9.61 m2 |
| Area suelo reforzado B-400 | 6.96 m2 |
| Area recebo B-200 | 0.90 m2 |
| Area anden: | 0.14 m2 |
| Area sardinel: | 0.04 m2 |
| Area cuneta: | 0.09 m2 |

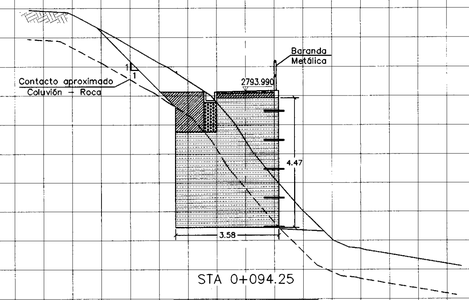


STA 0+094.25

| | |
|---|---|
| Area de corte: | 16.02 m2 |
| Area suelo reforzado B-400 | 14.36 m2 |
| Area recebo B-200 | 1.82 m2 |
| Area anden: | 0.14 m2 |
| Area sardinel: | 0.04 m2 |
| Area cuneta: | 0.09 m2 |

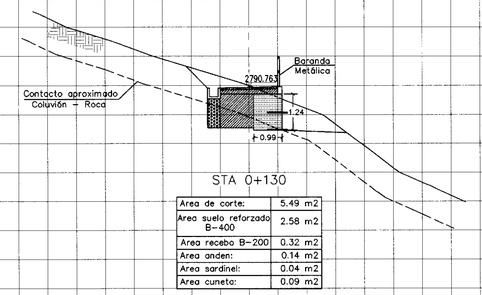


STA 0+130

| | |
|---|---|
| Area de corte: | 5.49 m2 |
| Area suelo reforzado B-400 | 2.58 m2 |
| Area recebo B-200 | 0.32 m2 |
| Area anden: | 0.14 m2 |
| Area sardinel: | 0.04 m2 |
| Area cuneta: | 0.09 m2 |

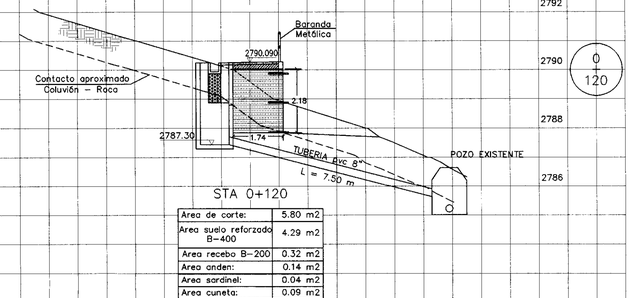


STA 0+120

| | |
|---|---|
| Area de corte: | 5.80 m2 |
| Area suelo reforzado B-400 | 4.29 m2 |
| Area recebo B-200 | 0.32 m2 |
| Area anden: | 0.14 m2 |
| Area sardinel: | 0.04 m2 |
| Area cuneta: | 0.09 m2 |

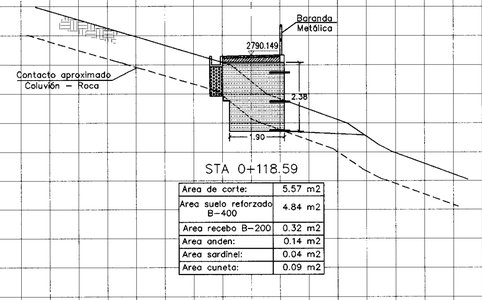


STA 0+118.59

| | |
|---|---|
| Area de corte: | 5.57 m2 |
| Area suelo reforzado B-400 | 4.84 m2 |
| Area recebo B-200 | 0.32 m2 |
| Area anden: | 0.14 m2 |
| Area sardinel: | 0.04 m2 |
| Area cuneta: | 0.09 m2 |

NOTA

1– Todas las medidas estan dadas en metros.

2– Los taludes de corte en suelo sera 1H : 1V mientras que en roca serán vertivales.

3– La sección típica del muro en suelo reforzado se encuentra en el plano N.10.

Secretaria GOBIERNO

ALCALDIA MAYOR DE SANTA FE DE BOGOTA D.C.
DIRECCION DE PREVENCION Y ATENCION DE EMERGENCIAS

ELABORO : CONSORCIO INNOVA INGENIERIA LTDA - CGRS

FUENTE : Levantamiento Topografico, Altimétrico y Planimetrico.

INTERVENTORIA : ANALISIS GEOTECNICOS COLOMBIANOS LTDA.

2.0m 0 4.0m 8.0m

ESCALA HORIZONTAL = ESCALA VERTICAL = 1:100
(En un centímetro = 1.0 Metros)

| | | |
|---|---|---|
| DISEÑO : CONSORCIO INNOVA INGENIERIA - CGR | DIBUJO : WANZAM | FECHA : DICIEMBRE DE 1999 |
| REVISO : ANALISIS GEOTECNICOS COLOMBIANOS LTDA | | FECHA : ENERO DE 2000 |
| APROBO : DIRECCION DE PREVENCION Y ATENCION DE EMERGENCIAS | | FECHA : |
| Vo B INTERVENTORIA | | FECHA : |

ESTUDIO DE RIESGOS POR REMOCION EN MASA, EVALUACION DE ALTERNATIVAS DE MITIGACION Y DISEÑOS DETALLADOS DE LAS OBRAS RECOMENDADAS PARA ESTABILIZAR EL SECTOR SUR DEL BARRIO EL DORADO. LOCALIDAD DE SANTA FE.
CONTRATO No. CCS.319 DE 1999

PLANO No 12. PEATONAL SUPERIOR
SECCIONES
K0+070 a K0+130