DIAGNOSTICO DE EMERGENCIA No. 1055
AREA DE ANALISIS DE RIESGOS

Atienden La Emergencia:
DPAE: EQT 6 y 10
BOMBEROS

Reporta La emergencia:
Comunidad
Base DPAE

Datos Generales sobre el Evento:

Fecha:	6 de Enero de 2001.
Hora:	1: 00 p.m
Visitas:	6 y 9 de Enero de 2001
Dirección:	Avenida Primera No. 16 - 53
Barrio:	San Antonio
Localidad:	Antonio Nariño.

- **Descripción del Evento:**

En los predios donde funciona el Hospital Santa Clara del barrio San Antonio de la Localidad Antonio Nariño se encuentran sembrados algunos árboles de eucalipto de gran altura (aproximadamente 30 m., principalmente).

Uno de los árboles colapsó afectando dos predios identificados con las siguientes nomenclaturas:

- Avenida 1° No. 16 - 47. Destrucción parcial de la parte superior de la fachada.
- Avenida 1° No. 16 - 53. Vivienda de un nivel construida en adobe y mamposteria, con cubierta en tejas de zinc y cielo raso en adobe y piso en madera. Este predio está constituido por 6 habitaciones (3 laterales y 3 en la parte posterior, conformando una L).

El colapso del árbol sobre la vivienda (16 - 53) produjo la destrucción parcial de esta, afectando principalmente tres (3) habitaciones una de las cuales quedo sin cubierta (ver foto) y las otras presentan fisuras y grietas en los muros y en el cielo raso.

Al lado del árbol colapsado se encuentra otro de la misma especie (eucalipto) de gran altura, el cual presenta inclinación y amenaza con colapsar y afectar las estructuras que se encuentran en el área circundante (ver registro fotográfico anexo).

Personas e infraestructura afectadas:

- Vivienda localizada en la Avenida 1° No. 16 - 47.
- Vivienda localizada en la Avenida 1° No. 16 - 53 de propiedad de la señora María Verano y el señor José Francisco Mora.

Acciones Adelantadas:

BOMBEROS/ Realiza visita al sector.

DPAE/ Realiza la visita e inspecciona el sector
Emisión del Diagnóstico de Emergencia No. 1055

RECOMENDACIONES:

- Evacuar temporalmente la familia de la señora María Verano, por el riesgo que representa habitar en el predio.
- Adelantar los trámites pertinentes ante la Alcaldía Local para definir la responsabilidad sobre la reconstrucción de la vivienda.
- Tramitar ante al DAMA el permiso para realizar la tala del árbol de eucalipto localizado en predios del Hospital Santa Clara, el cual amenaza con colapsar y afectar las viviendas localizadas en áreas circundantes. El árbol en mención colinda con la posterior del predio de la señora Verano.

El presente diagnóstico es de carácter general y está basado en las observaciones de las características externas del sector analizado, por lo tanto pueden presentarse situaciones no previstas que se escapan del alcance de este diagnóstico.

NOMBRE: LUZ MARY SALCEDO MARTINEZ.
PROFESION: INGENIERA GEOLOGA.
MATRICULA: 1522358878 BYC Le Mary Salcedo M.

Vo.Bo. _____
JAVIER PAVA SANCHEZ
CORDINADOR AREA DE ANALISIS DE RIESGOS O.K.



Fotografía 1. Panorámica afectación parte frontal de las viviendas indentificadas con nomenclatura Avenida 1° No. 16 - 47 y 53 respectivamente (izquierda - derecha).



Fotografía 2. Colapso del cielo raso en adobe y cubierta en tejas de zinc de la habitación localizada en la parte posterior de la vivienda. Destrucción parcial.





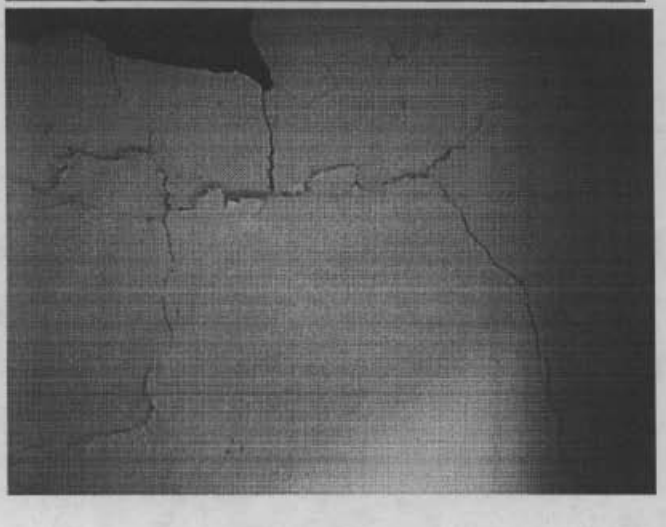

Fotografías 3,4 y 5. Afectación de los muros laterales y transversales del predio identificado con nomenclatura Avenida 1° No. 15 - 53.







Fotografías 6,7 y 8. Indicios colapso del árbol de eucalipto sobre el predio de propiedad de la señora Verano. (foto tomada 9 - enero- 01).



Fotografía 11. Arbol de eucalipto localizado que colinda con la parte posterior de la vivienda de la señora Verano. Presenta inclinación y amenaza con colapsar. (foto tomada el 9 de Enero - 01).