1. INFORMACIÓN DE REFERENCIA

1.1 CONCEPTO TÉCNICO No. CT:	**CT-7627**
1.2 ÁREA:	Análisis y Mitigación de Riesgos
1.3 COORDINACIÓN:	Estudios y Conceptos Técnicos
1.4 REFERENCIA CRUZADA RADICADO FOPAE:	2014ER11523
1.5 RESPUESTA OFICIAL No.	RO-72670

2. INFORMACIÓN GENERAL

2.1 SOLICITANTE:	CURADURÍA URBANA No 5
2.2 PROYECTO:	Calle 76 Sur No 16 - 36
2.3 LOCALIDAD:	19. Ciudad Bolívar
2.4 UPZ:	68. El Tesoro
2.5 BARRIO O SECTOR CATASTRAL:	Casa de Teja
2.6 DIRECCIÓN:	Calle 76 Sur No 16 - 36
2.7 CHIP:	AAA0025MUDE
2.8 MANZANA CATASTRAL:	10
2.9 PREDIO CATASTRAL:	13
2.10 ÁREA (Ha):	0.0192(*)
2.11 FECHA DE VISITA:	Julio 31 de 2014

(*)Área indicada en el oficio de solicitud suministrada por La Curaduría Urbana No 5.

3. INTRODUCCIÓN

De acuerdo con el Artículo 141 del Decreto 190 de 2004 el cual compila los Decretos 619 de 2000 y el 469 de 2003, donde se define y se revisa el Plan de Ordenamiento Territorial de Bogotá D.C. "Condicionamientos para adelantar procesos de urbanismo y construcción en zonas de amenaza o riesgo alto y medio", se establece que para la solicitud de licencias de urbanismo se debe anexar el estudio detallado de amenaza y riesgo por movimientos en masa para el futuro desarrollo, el cual debe incluir el diseño de las medidas de mitigación. Estos estudios deben cumplir con los términos de referencia establecidos para tal fin por la Dirección de Prevención y Atención de Emergencias - DPAE, actualmente Fondo de Prevención y Atención de Emergencias - FOPAE, de la Alcaldía Mayor de Bogotá D.C., en concordancia con lo establecido en el literal b del numeral 1 del Artículo 141 del Decreto 190 de 2004.

Diagonal 47 No. 77B -09 Interior 11 - Conmutador: 4292801 Fax. 4292833 - Bogotá D.C. - Colombia
Página Web: www.fopae.gov.co y www.sire.gov.co mail: fopae@fopae.gov.co

Conforme con el plano normativo de "Amenaza por Remoción en Masa" del Plan de Ordenamiento Territorial de Bogotá - POT, el sector donde se localiza el proyecto se ubica en la Calle 76 Sur No 16 - 36 del barrio Casa de Teja de la Localidad de Ciudad Bolívar se encuentra en una zona de **AMENAZA MEDIA** por procesos de remoción en masa (Figura 1).

El barrio Casa de Teja fue legalizado por el Departamento Administrativo de Planeación Distrital (Actualmente Secretaría Distrital de Planeación - SDP) mediante el Acuerdo No 1126 del 18 de Diciembre de 1996; para lo cual el FOPAE (anteriormente DPAE) no emitió Concepto Técnico de Amenaza y Riesgo dentro del trámite de legalización del barrio.

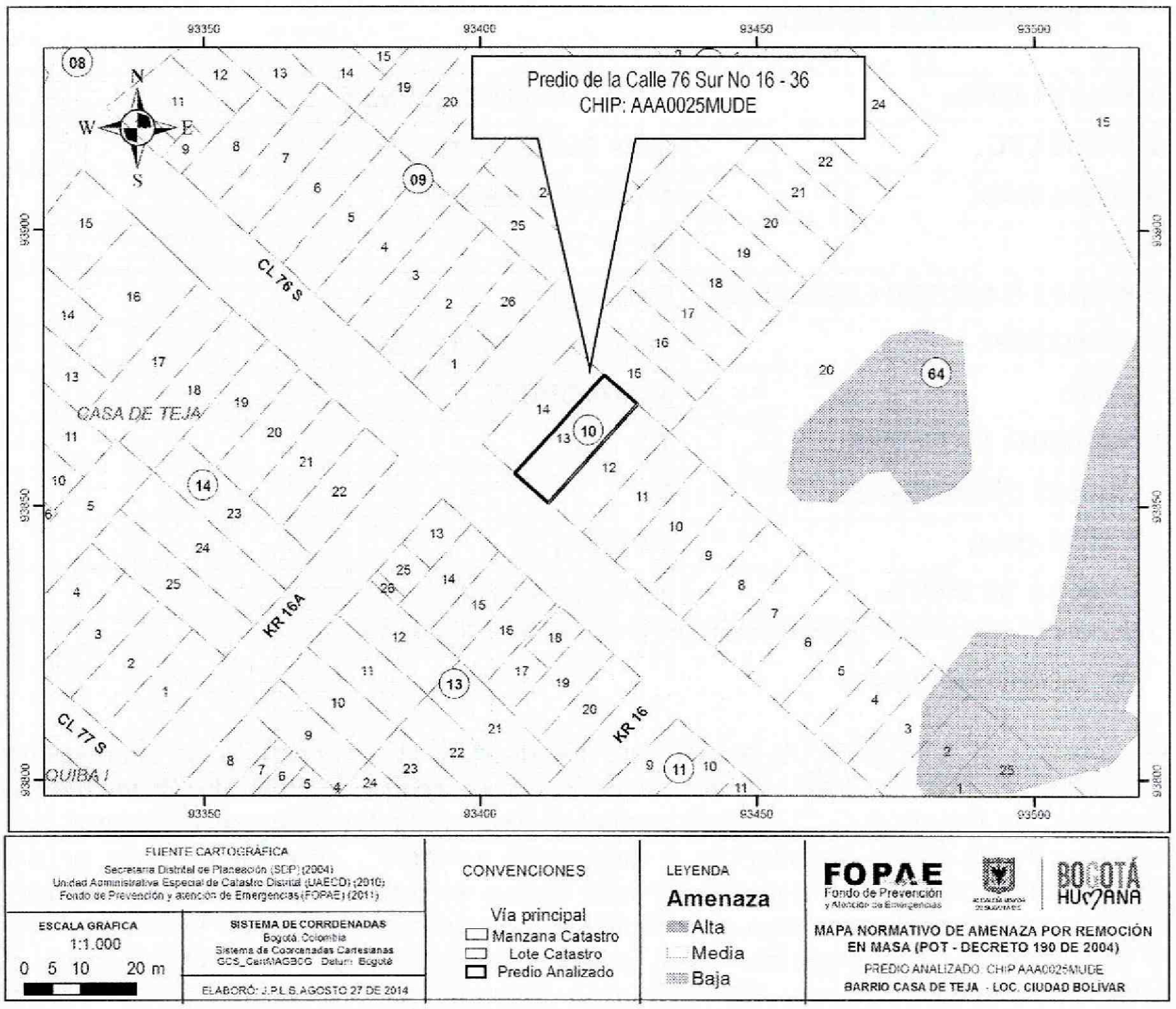

Figura 1. Localización general del proyecto ubicado en la Calle 76 Sur No 16 - 36 del barrio Casa de Teja de la Localidad de Ciudad Bolívar en el Plano Normativo de Amenaza por Remoción en Masa del POT (Decreto 190 de 2004), el cual se localiza en una zona de **AMENAZA MEDIA.**

Diagonal 47 No. 77B -09 Interior 11 - Conmutador: 4292801 Fax. 4292833 - Bogotá D.C. - Colombia
Página Web: www.fopae.gov.co y www.sire.gov.co mail: fopae@fopae.gov.co

En este contexto, las especificaciones técnicas en cuanto a la necesidad de una o dos fases para el desarrollo del Estudio, se aplicarán de acuerdo con el tipo de licencia solicitada y de estudios previos considerando los criterios relacionados en la Tabla No. 1, Artículo Quinto, de la Resolución 227 de 2006. Es así como para Licencias de Construcción en modalidad de obra nueva para urbanizaciones consolidadas y aprobadas fuera del marco del POT, para construcciones mayores de dos pisos en desarrollos legalizados antes de 1997 o para construcciones hasta dos pisos fuera del marco del Título E del Reglamento Colombiano de Construcción Sismo Resistente NSR - 10 (antes Norma Colombiana de Diseño y Construcción Sismo Resistente NSR - 98), se deberá solicitar concepto al FOPAE (antes Dirección de Prevención y Atención de Emergencias - DPAE).

4. ALCANCE Y LIMITACIONES

Las conclusiones y recomendaciones del presente concepto, están basadas en la revisión de antecedentes que reposan en el FOPAE y en las características físicas observadas durante la inspección visual llevada a cabo en la zona del proyecto, la cual es necesariamente limitada; por lo tanto, pueden presentarse situaciones, condiciones o fenómenos no detectables que se escapan del alcance de este concepto. Su vigencia es temporal, mientras no se modifiquen significativamente las condiciones del sector. El objetivo primordial es identificar las condiciones físicas de la zona, para evaluar la susceptibilidad de la misma a presentar procesos de inestabilidad y definir la necesidad de realizar un estudio detallado de amenaza y riesgo por procesos de remoción en masa (Fase II, Resolución No. 227 de 2006).

5. ANTECEDENTES

En el Sistema de Información para la Gestión de Riesgos y Atención de Emergencias de Bogotá - SIRE, no se encontraron documentos técnicos relacionados con la ocurrencia de procesos de remoción en masa en el sector donde se ubica el predio objeto del presente concepto técnico.

De acuerdo con lo anterior, en el sector inmediatamente aledaño al predio objeto del presente concepto técnico no se encontraron reportes oficiales de procesos de remoción en masa activos en el momento de la emisión de este concepto, los cuales pueden afectar la estabilidad del proyecto o su entorno.

6. DESCRIPCIÓN DEL PROYECTO

De acuerdo con la información suministrada en el formato diligenciado por La Curaduría Urbana No 5, el proyecto ubicado en la Calle 76 Sur No 16 - 36 del barrio Casa de Teja de la Localidad de Ciudad Bolívar, contempla la construcción de una (1) casa de tres (3) pisos en un lote de 192.00m^2 con un área de construcción de 348,82m^2. El tipo de

Diagonal 47 No. 77B -09 Interior 11 - Conmutador: 4292801 Fax. 4292833 - Bogotá D.C. - Colombia
Página Web: www.fopae.gov.co y www.sire.gov.co mail: fopae@fopae.gov.co

cimentación a realizar son zapatas con una profundidad máxima de excavación de 1,0 metro.

El FOPAE aclara que el presente concepto técnico está soportado en la descripción del proyecto realizado en el párrafo anterior, tal como se especifica en el formato de solicitud GPR-FT-03 remitido por la Curaduría Urbana No 5. Con base en lo anterior, se entiende que en el caso que el proyecto de construcción cambie, se debe solicitar nuevamente concepto técnico al FOPAE con el fin de evaluar las características que pudiera poseer la nueva implantación.

7. DESCRIPCIÓN FÍSICA DEL SECTOR

Según el estudio de Zonificación por Inestabilidad del Terreno para Diferentes Localidades en la Ciudad de Santa Fé de Bogotá D.C., (INGEOCIM, 1998), desde el punto de vista geológico el predio de la Calle 76 Sur No 16 - 36, se emplaza sobre rocas de la Edad Terciaria del Paleoceno Superior a Eoceno, que corresponde a la Formación La Bogotá (Tpb), compuesta por lodolitas, limolitas y arcillolitas abigarradas, separadas por bancos de areniscas arcillosas blandas.

De acuerdo con el estudio mencionado, geomorfológicamente el predio donde se busca desarrollar el proyecto "Calle 76 Sur No 16 . 36", se encuentra emplazado sobre una unidad con rasgo genético que corresponde a colinado de control estructural plegado, la cual se caracteriza por presentar geoformas de superficies de aplanamiento o peneplanicie, la morfometría característica son crestas redondeadas, pendientes regulares y rectas hasta de 14°, drenaje dendrítico a subparalelo y valles en media caña, los procesos morfodinámicos típicos de esta unidad son deslizamientos,erosión laminar, erosión en surcos, huellas de ganado o pata de vaca.

En el mapa de procesos del citado estudio no se cartografiaron procesos de remoción en masa en inmediaciones del predio objeto del presente concepto técnico.

La zona de interés cuenta con un uso de suelo urbano, que corresponde a un sector consolidado con densidad de construcción alta, en un terreno con pendiente media a baja, el cual cuenta con vías de acceso pavimentadas y sistemas de recolección de aguas lluvias. En el sector se encuentran edificaciones de hasta tres (3) pisos de altura en las cuales predomina el sistema estructural de mampostería sin confinar.

En el momento de la visita técnica al predio objeto del presente concepto técnico, se encontró una edificación de dos (2) pisos, en mampostería sin confinar, donde no se observó evidencias de afectación por procesos de remoción en masa activos, ni de carácter local, ni de carácter general en las zonas aledañas al predio evaluado.

Dadas las condiciones físicas del entorno del proyecto y la magnitud del mismo, se considera que la posibilidad que se presenten procesos de remoción en masa en el área

Diagonal 47 No. 77B -09 Interior 11 - Conmutador: 4292801 Fax. 4292833 - Bogotá D.C. - Colombia
Página Web: www.fopae.gov.co y www.sire.gov.co mail: fopae@fopae.gov.co

es baja y que la presencia de los mismos obedecería a intervenciones no técnicas de origen antrópico o producto del mal manejo de aguas de escorrentía superficial o subsuperficial.



Fotografía No. 1. Vista del predio ubicado en la Calle 76 Sur No 16 - 36 del barrio Casa de Teja, de la Localidad de Ciudad Bolívar donde se desarrollará el proyecto.



Fotografía No. 2. Vista de la Calle 76 Sur. Se observa un sector consolidado, cuyo uso es principalmente residencial.

8. CONCLUSIONES Y RECOMENDACIONES

- Teniendo en cuenta los aspectos observados y evaluados en este concepto técnico, se considera que para la construcción del proyecto ubicado en la Calle 76 Sur No 16 - 36 del barrio Casa de Teja de la Localidad de Ciudad Bolívar, **NO SE REQUIERE** adelantar la FASE II del estudio detallado de amenaza y riesgo por remoción en masa, de acuerdo con lo establecido en la Resolución 227 de 2006; por otra parte, esto no exime al constructor del cumplimiento del resto de la normatividad vigente (Norma Sismo Resistente - Código de Construcción - Resolución de Legalización, etc.).

- Es importante aclarar que el pronunciamiento del FOPAE con respecto a la necesidad de estudios detallados de amenaza y riesgo por fenómenos de remoción en masa, no exime al constructor responsable ni a sus consultores de ninguna de las responsabilidades que les corresponden respecto de la seguridad y garantía de estabilidad de las obras y sectores que se proponen intervenir, así como del cumplimiento del resto de la normatividad vigente (Reglamento Colombiano de Construcción Sismo Resistente - Código de Construcciones de Bogotá - Resolución de Legalización, etc.) por lo que en cualquier caso y para cualquier intervención, se deben realizar estudios técnicos pertinentes que garanticen la seguridad y funcionalidad de las edificaciones. El diseño geotécnico debe garantizar en todo momento la estabilidad general del lote y su entorno, lo cual es competencia del responsable del proyecto.

Diagonal 47 No. 77B -09 Interior 11 - Conmutador: 4292801 Fax. 4292833 - Bogotá D.C. - Colombia
Página Web: www.fopae.gov.co y www.sire.gov.co mail: fopae@fopae.gov.co

- Desde el punto de vista de riesgo por remoción en masa, el FOPAE recomienda la realización de un estudio geotécnico y de estabilidad de taludes que cumpla con los requisitos establecidos en el Reglamento Colombiano de Construcción Sismo Resistente NSR - 10 (antes Norma Colombiana de Diseño y Construcción Sismo Resistente NSR - 98) y en especial con lo establecido en el Título H de ese reglamento. Dicho estudio debe contemplar la evaluación de estabilidad de las intervenciones y el diseño detallado de las medidas de estabilización correspondientes para todas las etapas de construcción, especialmente en los taludes de corte y excavaciones que se tenga proyectados. Para todos los cortes ocasionados en el terreno, se tendrán en cuenta los empujes de tierra generados por condiciones morfológicas, los esfuerzos inducidos por eventos sísmicos, así como las sobrecargas generadas por las edificaciones y vías adyacentes. Se recomienda que el estudio presentado a la entidad encargada de expedir la Licencia de Construcción incluya los siguientes aspectos adicionales:

  - Se deberá realizar una apropiada y completa caracterización física y mecánica de todos los materiales presentes en el subsuelo, que presenten interacción con la edificación proyectada y con los predios vecinos, para de esta manera, proponer un adecuado nivel de cimentación, valor de capacidad portante del suelo de fundación, tipo y dimensiones de las estructuras de contención necesarias, sistemas de drenaje, recomendaciones constructivas y demás aspectos que sean pertinentes para la intervención de la zona.

  - Se debe incluir una evaluación de estabilidad de taludes para la etapa de construcción del proyecto de tal forma que se tengan en cuenta las cargas ejercidas por las edificaciones aledañas durante todas las etapas de excavación, así como las cargas ejercidas por efecto del tránsito en las vías aledañas, máxime cuando se espera que durante las labores de construcción circulen vehículos con materiales de construcción que aplican cargas importantes al terreno.

  - Se deberá verificar que en la etapa de construcción y operación del proyecto se conserven los niveles de estabilidad establecidos en el estudio geotécnico.

  - Se requiere hacer el cálculo de los asentamientos y deformaciones laterales producidas en obras vecinas a causa de las excavaciones, dichos valores deben quedar dentro de los límites especificados en el Código de Construcción del Distrito Capital de Bogotá y si es del caso diseñar un sistema de soporte que garantice la estabilidad de las edificaciones o predios vecinos, así como la infraestructura de redes y servicios.

Diagonal 47 No. 77B -09 Interior 11 - Conmutador: 4292801 Fax. 4292833 - Bogotá D.C. - Colombia
Página Web: www.fopae.gov.co y www.sire.gov.co mail: fopae@fopae.gov.co

- Es recomendable tener especial atención al proceso de excavación y construcción del sistema de fundación, evitando en todo momento el colapso de la excavación implementando los sistemas de contención acordes para garantizar en todo momento la seguridad del personal y de las edificaciones vecinas. Para este fin se considera necesario especificar detalladamente dentro del estudio geotécnico particular el procedimiento y secuencia constructiva del proceso de excavación y en general del sistema de fundación.

- El diseño geotécnico debe garantizar en todo momento la estabilidad general del lote, de su entorno y de los elementos de infraestructura existente previendo la generación de posibles condiciones de riesgo público, especialmente sobre las edificaciones de viviendas aledañas, así como sobre la infraestructura vial (Calle 76 Sur entre la Carrera 16A y la Carrera 16), cuyas condiciones de estabilidad deben ser garantizadas por el responsable del proyecto.

- Teniendo en cuenta que para la implantación del proyecto es posible que se requiera la realización de cortes en el terreno durante el proceso de excavación y construcción, se recomienda implementar un Plan de Seguimiento y Monitoreo documentado que tenga en cuenta las distintas etapas constructivas, de tal manera que si se advierten problemas de inestabilidad geotécnica y/o estructural, se puedan tomar los correctivos necesarios, y las autoridades puedan hacer un seguimiento al respecto. Adicionalmente, se deben tomar por parte del constructor, las medidas de seguridad necesarias, de tal forma que se garantice la vida de los trabajadores y particulares que estarán en la zona de influencia del proyecto.

- De acuerdo con el Artículo 32 del Decreto Distrital 172 de 2014 y de conformidad con el Artículo 42 de la Ley 1523 de 2012 todas las entidades públicas o privadas, encargadas de la prestación de servicios públicos, que ejecuten obras civiles mayores o que desarrollen actividades industriales o de otro tipo, que desarrollen actividades en el Territorio Distrital, que puedan significar riesgo de desastre para la sociedad, así como las que específicamente determine el IDIGER (hoy FOPAE), deberán realizar un análisis especifico de riesgo que considere los posibles efectos de riesgos naturales y sociales, sobre la infraestructura expuesta y aquellos que se deriven de los daños de la misma en su área de influencia, así como los que se deriven de su operación. Con base en este análisis el responsable del proyecto debe diseñar e implementar las medidas de reducción del riesgo, planes de emergencia y contingencia que serán de su obligatorio cumplimiento.

Diagonal 47 No. 77B -09 Interior 11 - Conmutador: 4292801 Fax. 4292833 - Bogotá D.C. - Colombia
Página Web: www.fopae.gov.co y www.sire.gov.co mail: fopae@fopae.gov.co

- Con el fin de asegurar el cumplimiento de las licencias urbanísticas y de las normas contenidas en el Plan de Ordenamiento Territorial se recomienda a la Alcaldía Local de Ciudad Bolívar dentro de su competencia como encargada del control urbano, ejercer la vigilancia y control durante la ejecución de las obras.

Elaboró: **JUAN PABLO LEAL BERNAL** Ingeniero Civil - M.P. 25202137152 CND	Revisó: **NUBIA LUCIA RAMIREZ** Profesional Especializada Investigación y Desarrollo - Conceptos
Avaló: **JESUS ENRIQUE ROJAS OCHOA** Profesional Especializado Estudios y Conceptos Técnicos	

Diagonal 47 No. 77B -09 Interior 11 - Conmutador: 4292801 Fax. 4292833 - Bogotá D.C. - Colombia
Página Web: www.fopae.gov.co y www.sire.gov.co mail: fopae@fopae.gov.co