DIAGNÓSTICO TÉCNICO – DI No.13110
SUBDIRECCIÓN DE ANÁLISIS DE RIESGOS Y EFECTOS DE CAMBIO CLIMÁTICO
GRUPO ASISTENCIA TÉCNICA
EVENTOS SIRE No. 5267124

1. DATOS GENERALES DEL EVENTO

ATENDIÓ: Pedro Hernán Gómez Sosa				**SOLICITANTE**: Claudia Gamba
CAT	3	**MOVIL:**	3	
FECHA:	24 de febrero de 2019	**HORA:**	21:30	**VIGENCIA:** Temporal mientras no se modifique significativamente las condiciones físicas del sector

DIRECCIÓN:	Carrera 69 No. 67A-25	**CHIP Y/O COORDENADAS AREA INSPECCIONADA**				X:98436.85 Y:108952.85	
SECTOR CATASTRAL:	Estrada	**ÁREA DIRECTA AFECTADA:**				10 m2	
UPZ:	26-Las Ferias	**POBLACIÓN ATENDIDA:**				8	
LOCALIDAD:	10-Engativá	**FAMILIAS**	1	**ADULTOS**	4	**MENORES**	4
CHIP:	AAA0059TFAF	**PREDIOS EVALUADOS**				1	
AREA INSPECCIONADA:	116 m2	**DOCUMENTO REMISORIO**				CR-33682	

2. ALCANCE

El Instituto Distrital de Gestión de Riesgos y Cambio Climático – IDIGER, en cumplimiento de sus funciones, en especial las establecidas en el Decreto 173 de 2014, realiza la verificación de asistencia técnica con base en una inspección visual, aplicando la metodología para este tipo de procedimiento (Identificación y valoración cualitativa de la afectación del hábitat a nivel urbano y rural), con el objeto de valorar el grado de afectación de las edificaciones y/o infraestructura, que permite establecer el compromiso de estabilidad y funcionalidad de las mismas, a fin de identificar predios, y/o edificaciones y/o infraestructura inseguras, para analizar y determinar las acciones pertinentes a que haya lugar.

3. ACLARACIONES

Las conclusiones y recomendaciones impartidas durante la visita realizada están basadas en la inspección visual realizada, por tal razón pueden existir situaciones no previstas en él y que se escapan de su alcance, así mismo la información sobre el predio corresponde a la información

Diagonal 47 No. 77A - 09 Interior 11
Conmutador: 4292801 Fax:4292833
www.idiger.gov.co
Código Postal: 111071

Certificado N° CO-SC-CER453496
Certificado N° CO-SA-CER366134
Certificado N° GP-CER453497
Diseño de políticas para el proceso de Coordinación del Sistema Distrital de Gestión del Riesgo y el Cambio Climático, gestión del conocimiento y análisis de los riesgos de desastres y efectos del cambio climático, gestión para el reasentamiento de la población en alto riesgo, diseño y gestión de la construcción de obras e implementación de acciones dirigidas a la mitigación de riesgos de desastres y de emergencias, promoción, educación y comunicación para la apropiación de los procesos de reducción de riesgos y adaptación al cambio climático, dirección, coordinación y desarrollo de actividades operativas e institucionales y del Sistema Distrital de Gestión del Riesgo y Cambio Climático (SDGR-CC), relacionadas con la planificación, preparación y logística para la activación de los sistemas de alerta temprana y respuesta integral de emergencias en la ciudad de Bogotá, D.C.

suministrada en campo por los habitantes del sector. Se aclara que dichas inspecciones no hacen las veces de dictamen pericial que sirva de soporte para reclamaciones.

La vigencia de las conclusiones y recomendaciones impartidas mediante el presente documento técnico es temporal, y se mantienen hasta tanto se modifiquen de manera significativa las condiciones del sector visitado.

4. ADVERTENCIAS

Para realizar cualquier intervención en el predio, se debe consultar la reglamentación urbanística definida en el sector por la Secretaría Distrital de Planeación – SDP, con el fin de establecer aspectos que no son competencia del IDIGER, relacionados con las restricciones y/o condicionamientos al uso del suelo. Adicionalmente, las intervenciones a realizar deberán contar con el apoyo de personal idóneo, garantizando que se cumplan los requerimientos establecidos en la normatividad vigente, para lo cual deberán tramitarse los permisos y licencias respectivas.

Es obligación de los propietarios y/o responsables de los inmuebles propiciar y efectuar el adecuado mantenimiento de sus instalaciones como lo dispone el Código de Construcción para Bogotá D.C. (Acuerdo 20/95).

No es competencia del Instituto Distrital de Gestión de Riesgos y Cambio Climático – IDIGER, adelantar estudios de detalle de carácter cuantitativo, que permitan deducir las causas reales y/o precisas de los daños que pudiesen ser identificados en infraestructura pública y/o privada, ni el comportamiento esperado de una edificación ante algún tipo de solicitación (como por ejemplo un sismo), ni aprobar estudios, diseños, acciones o procedimientos desarrollados por terceros encaminados a mitigar condiciones de riesgo que hayan sido identificadas, además los informes técnicos que se hayan generado por parte del IDIGER, para los predios y/o sector involucrado, no hacen las veces de dictamen pericial que sirva de soporte para reclamaciones; a su vez el IDIGER no tiene dentro de su competencia, la de establecer juicios de responsabilidades sobre afectaciones en edificaciones y/o el terreno en general, ni pronunciamientos en relación al cumplimiento de normatividad actual de diseño y construcción en cuanto a reforzamientos, mantenimientos, reparaciones y/o mejoramientos desarrollados en predios privados

5. ESCENARIO DE RIESGO: Construcciones (Colisión vehículos)

6. ANTECEDENTES

El predio de la Carrera 69 No. 67A-25 se encuentra ubicado en el Sector Catastral Estrada, de la Localidad de Engativá, el cual no pertenece a un barrio incluido en el programa de legalización ni de regularización de barrios de la Secretaria Distrital de Planeación – SDP, en razón a esto, el Instituto Distrital de Gestión de Riesgos y Cambio Climático - IDIGER, no ha emitido Concepto Técnico de Riesgo para este sector.

Diagonal 47 No. 77A - 09 Interior 11
Conmutador: 4292801 Fax:4292833
www.idiger.gov.co

Código Postal: 111071

Certificado N° CO-SC-CER453496
Certificado N° CO-SA-CER366134
Certificado N° GP-CER453497

Diseño de políticas para el proceso de Coordinación del Sistema Distrital de Gestión del Riesgo y el Cambio Climático, gestión del conocimiento y análisis de los riesgos de desastres y efectos del cambio climático, gestión para el reasentamiento de la población en alto riesgo, diseño y gestión de la construcción de obras e implementación de acciones dirigidas a la mitigación de riesgos de desastres y de emergencias, promoción, educación y comunicación para la apropiación de los procesos de reducción de riesgos y adaptación al cambio climático, dirección, coordinación y desarrollo de actividades operativas e institucionales y del Sistema Distrital de Gestión del Riesgo y Cambio Climático (SDGR-CC), relacionadas con la planificación, preparación y logística para la activación de los sistemas de alerta temprana y respuesta integral de emergencias en la ciudad de Bogotá, D.C.

BOGOTÁ MEJOR PARA TODOS

De acuerdo con la actualización del Plano Normativo de Amenaza por Remoción en Masa (Resolución 0751 de 2018) que hace parte integral del Plan de Ordenamiento Territorial de Bogotá (Decreto 190 de 2004), el sector donde se localiza el predio evaluado no presenta categorización de Amenaza por movimientos en masa, por lo que no hay restricción o condicionamiento para ocupación o desarrollo urbano.

7. LOCALIZACIÓN

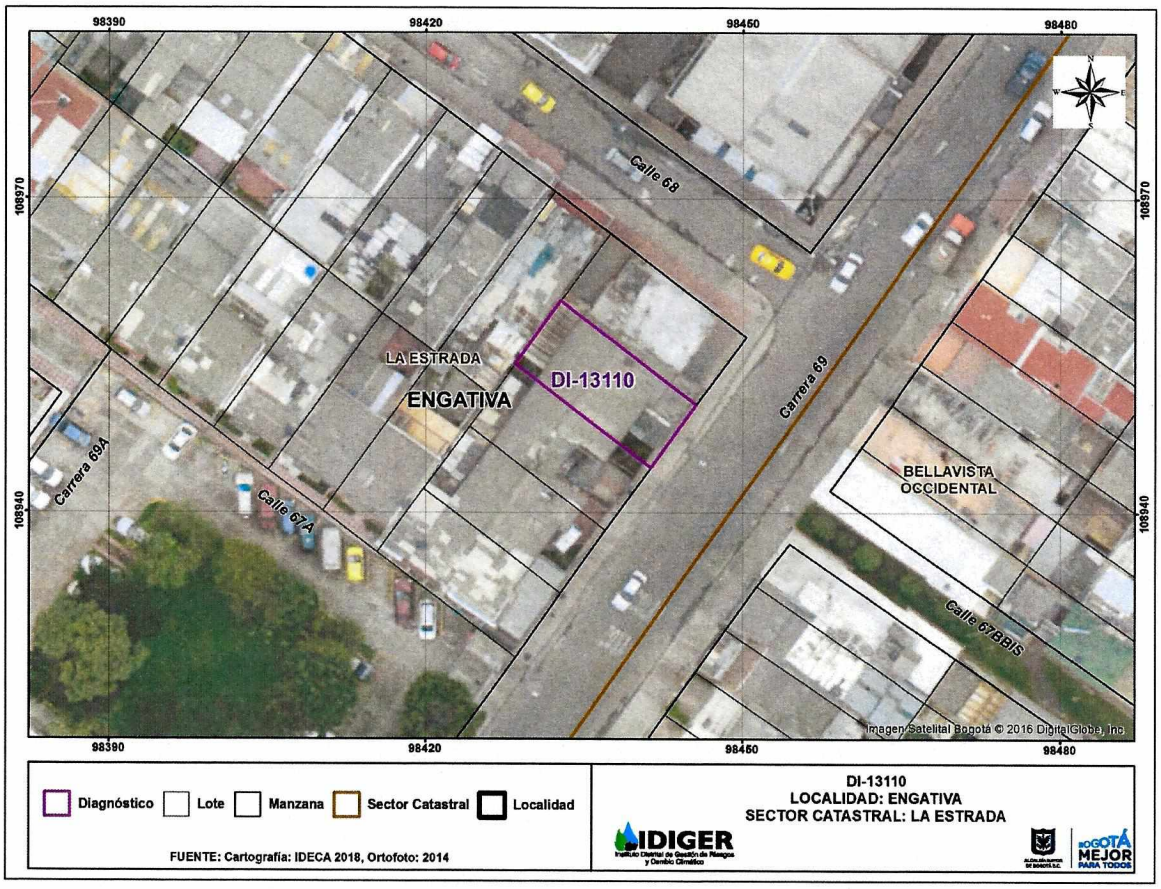

Figura 1. Localización del predio de la Carrera 69 No. 67-25, Barrio Estrada, en la Localidad de Engativá.

8. DESCRIPCIÓN

En atención al Eventos SIRE No. 5267124 personal del IDIGER realizó visita al predio de la referencia en un sector plano donde se emplazan edificaciones de a uno a 3 niveles, con vías en acceso pavimentadas y consolidado urbanísticamente.

Se presentó una colisión de dos vehículos uno particular y el otro del Ejercito Nacional y como resultado salió afectada la casa ubicada en el predio de la referencia una vivienda de dos niveles

Diagonal 47 No. 77A - 09 Interior 11
Conmutador: 4292801 Fax:4292833
www.idiger.gov.co
Código Postal: 111071

Certificado N° CO-SC-CER453496
Certificado N° CO-SA-CER366134
Certificado N° GP-CER453497
Diseño de políticas para el proceso de Coordinación del Sistema Distrital de Gestión del Riesgo y el Cambio Climático, gestión del conocimiento y análisis de los riesgos de desastres y efectos del cambio climático, gestión para el reasentamiento de la población en alto riesgo, diseño y gestión de la construcción de obras e implementación de acciones dirigidas a la mitigación de riesgos de desastres y de emergencias, promoción, educación y comunicación para la apropiación de los procesos de reducción de riesgos y adaptación al cambio climático, dirección, coordinación y desarrollo de actividades operativas e institucionales y del Sistema Distrital de Gestión del Riesgo y Cambio Climático (SDGR-CC), relacionadas con la planificación, preparación y logística para la activación de los sistemas de alerta temprana y respuesta integral de emergencias en la ciudad de Bogotá, D.C.

construida en mampostería simple con placas de entrepiso y contrapiso en concreto reforzado y cubierta liviana en fibrocemento. La vivienda resulto afectada por el impacto de uno de los vehículos sobre la fachada y afectó un muro divisorio el cual fue desplazado, de manera tal que la puerta de acceso y la del garaje quedaron fuera de servicio, afectado la funcionalidad y habitabilidad de la casa.

9. REGISTRO FOTOGRÁFICO



Fotografía1. Muro divisorio entre entradas desplazado.



Fotografía 2. Grietas sobre el muro.

Diagonal 47 No. 77A - 09 Interior 11
Conmutador: 4292801 Fax:4292833
www.idiger.gov.co

Código Postal: 111071

Certificado N° CO-SC-CER453496
Certificado N° CO-SA-CER366134
Certificado N° GP-CER453497

Diseño de políticas para el proceso de Coordinación del Sistema Distrital de Gestión del Riesgo y el Cambio Climático, gestión del conocimiento y análisis de los riesgos de desastres y efectos del cambio climático, gestión para el reasentamiento de la población en alto riesgo, diseño y gestión de la construcción de obras e implementación de acciones dirigidas a la mitigación de riesgos de desastres y de emergencias, promoción, educación y comunicación para la apropiación de los procesos de reducción de riesgos y adaptación al cambio climático, dirección, coordinación y desarrollo de actividades operativas e institucionales y del Sistema Distrital de Gestión del Riesgo y Cambio Climático (SDGR-CC), relacionadas con la planificación, preparación y logística para la activación de los sistemas de alerta temprana y respuesta integral de emergencias en la ciudad de Bogotá , D.C.

BOGOTÁ MEJOR PARA TODOS



Fotografía 3. Grietas al interior del muro de fachada



Fotografía 4. Pared divisoria con grietas a la entrada.



Fotografía 5. Muro divisorio vivienda.



Fotografía 6. Espacios al interior

Diagonal 47 No. 77A - 09 Interior 11
Conmutador: 4292801 Fax:4292833
www.idiger.gov.co

Código Postal: 111071

Certificado N° CO-SC-CER453496
Certificado N° CO-SA-CER366134
Certificado N° GP-CER453497

Diseño de políticas para el proceso de Coordinación del Sistema Distrital de Gestión del Riesgo y el Cambio Climático, gestión del conocimiento y análisis de los riesgos de desastres y efectos del cambio climático, gestión para el reasentamiento de la población en alto riesgo, diseño y gestión de la construcción de obras e implementación de acciones dirigidas a la mitigación de riesgos de desastres y de emergencias, promoción, educación y comunicación para la apropiación de los procesos de reducción de riesgos y adaptación al cambio climático, dirección, coordinación y desarrollo de actividades operativas e institucionales y del Sistema Distrital de Gestión del Riesgo y Cambio Climático (SDGR-CC), relacionadas con la planificación, preparación y logística para la activación de los sistemas de alerta temprana y respuesta integral de emergencias en la ciudad de Bogotá , D.C.

BOGOTÁ MEJOR PARA TODOS

10. DAÑOS

Tabla 1. Daños observados sobre los predios evaluados en el presente informe.

No.	DIRECCIÓN	RESPONSABLE (DATO TOMADO EN CAMPO)	TIPO DE CONSTRUCCIÓN	USO	DAÑO
1	Carrera 69 No. 67 A-25	Claudia Gamba	Casa	Vivienda	Moderado

AFECTACIÓN EN INFRAESTRUCTURA PÚBLICA:

SI		NO	X	¿CUAL?	

11. RIESGOS ASOCIADOS (Potenciales daños que se esperarían de no implementar las recomendaciones)

Deterioro progresivo de los elementos estructurales y no estructurales de la edificación.

12. ACCIONES ADELANTADAS

Inspección visual y evaluación cualitativa de las condiciones de estabilidad de la edificación ubicada en la Carrera 69 No. 67 A-25, Sector Catastral Estrada, de la Localidad de Engativá.

En atención al evento de emergencia 52671024 del día 24 de febrero de 2019, personal del Instituto Distrital de Gestión de Riesgos y Cambio Climático IDIGER, realizó la recomendación de evacuación de la vivienda mediante el formato que se relaciona en la Tabla 1.

Tabla 1: Formato de evacuación emitido en atención al Evento SIRE No.5267124.

N° FORMATO	FECHA	NOMBRE A QUIEN SE NOTIFICA	TIPO FORMATO
2565	24/02/2019	Claudia Gamba	Evacuación

13. CONCLUSIONES

La estabilidad estructural y habitabilidad de la edificación ubicada en la Carrera 69 No. 67A-25 Barrio Estrada, de la Localidad de Engativá está comprometida ante cargas normales de servicio por las afectaciones ocasionadas por la colisión de dos vehículos que impactaron el muro de fachada presentado riesgo de colapso.

Diagonal 47 No. 77A - 09 Interior 11
Conmutador: 4292801 Fax:4292833
www.idiger.gov.co

Código Postal: 111071

Certificado N° CO-SC-CER453496
Certificado N° CO-SA-CER366134
Certificado N° GP-CER453497
Diseño de políticas para el proceso de Coordinación del Sistema Distrital de Gestión del Riesgo y el Cambio Climático, gestión del conocimiento y análisis de los riesgos de desastres y efectos del cambio climático, gestión para el reasentamiento de la población en alto riesgo, diseño y gestión de la construcción de obras e implementación de acciones dirigidas a la mitigación de riesgos de desastres y de emergencias, promoción, educación y comunicación para la apropiación de los procesos de reducción de riesgos y adaptación al cambio climático, dirección, coordinación y desarrollo de actividades operativas e institucionales y del Sistema Distrital de Gestión del Riesgo y Cambio Climático (SDGR-CC), relacionadas con la planificación, preparación y logística para la activación de los sistemas de alerta temprana y respuesta integral de emergencias en la ciudad de Bogotá , D.C.

BOGOTÁ MEJOR PARA TODOS

14. RECOMENDACIONES

Al responsable o responsables de la vivienda de la Carrera 69 No. 67 A-25, Sector Catastral Estrada, de la Localidad de Engativá, mantener la recomendación de evacuación temporal y preventiva de la vivienda hasta tanto se garanticen las condiciones de estabilidad estructural y la funcionalidad de la edificación.

Al responsable y/o responsables de la vivienda emplazada en la Carrera 69 No. 67 A-25, Sector Catastral Estrada, de la Localidad de Engativá y al responsable del vehículo que impacta la edificación mencionada, implementar las acciones necesarias de reparación y reconstrucción que garanticen la estabilidad, habitabilidad y funcionalidad de los mismos; acciones que deben ser adelantadas con el apoyo de personal idóneo, garantizando que se cumplan los requerimientos establecidos en el Reglamento colombiano de Construcción Sismo Resistente NSR-10, de acuerdo a la normatividad vigente, para lo cual se deben tramitar los permisos y licencias respectivos. Realizar actividades de mantenimiento, mejoramiento de la vivienda con el fin de garantizar la estabilidad y funcionalidad de las misma, acciones que deben ser adelantadas con el apoyo de personal idóneo, garantizando que se cumplan los requerimientos establecidos en la normatividad vigente, para lo cual se deben tramitar los permisos y licencias respectivos.

A la Alcaldía Local de Engativá desde sus respectivas competencias, realizar las gestiones pertinentes que conduzcan al seguimiento de las recomendaciones emitidas mediante el presente informe técnico, con el propósito de garantizar la seguridad de la ciudadanía del sector.

15. APROBACIONES

11.1 Elaboró
Pedro Hernán Gómez Sosa Profesiónal 219-12 Profesional de la Coordinación de Asistencia Técnica
11.2 Revisó
Nelsón David Millán Delvalle INGENIERO CIVIL-ESP EN GERENCIA INTEGRAL DE OBRAS ESP. EN AGUAS Y SANEAMIENTO AMBIENTAL Profesional Especializado Código 222 Grado 23 Subdirección de Análisis de Riesgos y Efectos de Cambio Climático

Diagonal 47 No. 77A - 09 Interior 11
Conmutador: 4292801 Fax:4292833
www.idiger.gov.co

Código Postal: 111071

Certificado N° CO-SC-CER453496
Certificado N° CO-SA-CER366134
Certificado N° GP-CER453497

Diseño de políticas para el proceso de Coordinación del Sistema Distrital de Gestión del Riesgo y el Cambio Climático, gestión del conocimiento y análisis de los riesgos de desastres y efectos del cambio climático, gestión para el reasentamiento de la población en alto riesgo, diseño y gestión de la construcción de obras e implementación de acciones dirigidas a la mitigación de riesgos de desastres y de emergencias, promoción, educación y comunicación para la apropiación de los procesos de reducción de riesgos y adaptación al cambio climático, dirección, coordinación y desarrollo de actividades operativas e institucionales y del Sistema Distrital de Gestión del Riesgo y Cambio Climático (SDGR-CC), relacionadas con la planificación, preparación y logística para la activación de los sistemas de alerta temprana y respuesta integral de emergencias en la ciudad de Bogotá , D.C.

BOGOTÁ MEJOR PARA TODOS