DIAGNÓSTICO TÉCNICO – DI-12122
SUBDIRECCIÓN DE ANÁLISIS DE RIESGOS Y EFECTOS DE CAMBIO CLIMÁTICO
GRUPO ASISTENCIA TÉCNICA
RADICADO IDIGER 2018ER13248

1. DATOS GENERALES DEL EVENTO

ATENDIÓ: Nicolas Giraldo Mora				**SOLICITANTE:** Margarita Rey Velásquez
CAT	12	**MOVIL:**	Contratada	
FECHA:	2 de agosto de 2018	**HORA:**	8:30 a.m.	**VIGENCIA:** Temporal mientras no se modifique significativamente las condiciones físicas del sector

DIRECCIÓN:	Calle 35 B Sur No. 3 A-11 Calle 35 B Sur No. 3 A-12	**COORDENADAS AREA INSPECCIONADA**			X1: 97738,75 Y1: 96093,18	X2: 97740,20 Y2: 96099,26	
BARRIO/SECTOR CATASTRAL:	Villa de Los Alpes	**ÁREA DIRECTA AFECTADA:**			75 m^2		
UPZ:	34 – 20 de Julio	**POBLACIÓN ATENDIDA:**			5		
LOCALIDAD:	04 – San Cristobal	**FAMILIAS**	1	**ADULTOS**	3	**MENORES**	2
CHIP:	AAA0008CSBR AAA0008CRAW	**PREDIOS EVALUADOS**			3		
AREA INSPECCIONADA	210 m^2	**DOCUMENTO REMISORIO**			CR-31093		

2. ALCANCE

El Instituto Distrital de Gestión de Riesgos y Cambio Climático – IDIGER, en cumplimiento de sus funciones, en especial las establecidas en el Decreto 173 de 2014, realiza la verificación de asistencia técnica con base en una inspección visual, aplicando la metodología para este tipo de procedimiento (Identificación y valoración cualitativa de la afectación del hábitat a nivel urbano y rural), con el objeto de valorar el grado de afectación de las edificaciones y/o infraestructura, que permite establecer el compromiso de estabilidad y funcionalidad de las mismas, a fin de identificar predios, y/o edificaciones y/o infraestructura inseguras, para analizar y determinar las acciones pertinentes a que haya lugar.

3. ACLARACIONES

Las conclusiones y recomendaciones impartidas durante la visita realizada están basadas en la inspección visual realizada, por tal razón pueden existir situaciones no previstas en él y que se escapan de su alcance, así mismo la información sobre el predio corresponde a la información

Diagonal 47 No. 77A - 09 Interior 11
Conmutador: 4292801 Fax:4292833
www.idiger.gov.co

Código Postal: 111071

GP-CER453497 CO-SC-CER453496 CO-SC-CER453496 CO-SA-CER366134

Certificado N° CO-SC-CER453496
Certificado N° CO-SA-CER366134
Certificado N° GP-CER453497

Diseño de políticas para el proceso de Coordinación del Sistema Distrital de Gestión del Riesgo y el Cambio Climático, gestión del conocimiento y análisis de los riesgos de desastres y efectos del cambio climático, gestión para el reasentamiento de la población en alto riesgo, diseño y gestión de la construcción de obras e implementación de acciones dirigidas a la mitigación de riesgos de desastres y de emergencias, promoción, educación y comunicación para la apropiación de los procesos de reducción de riesgos y adaptación al cambio climático, dirección, coordinación y desarrollo de actividades operativas e institucionales y del Sistema Distrital de Gestión del Riesgo y Cambio Climático (SDGR-CC) relacionadas con la planificación, preparación y logística para la activación de los sistemas de alerta temprana y respuesta integral de emergencias en la ciudad de Bogotá, D.C.

BOGOTÁ MEJOR PARA TODOS

suministrada en campo por los habitantes del sector. Se aclara que dichas inspecciones no hacen las veces de dictamen pericial que sirva de soporte para reclamaciones.

La vigencia de las conclusiones y recomendaciones impartidas mediante el presente documento técnico es temporal, y se mantienen hasta tanto se modifiquen de manera significativa las condiciones del sector visitado.

4. ADVERTENCIAS

Antes de realizar cualquier intervención en el predio, se debe consultar la reglamentación urbanística definida en el sector por la Secretaría Distrital de Planeación – SDP, con el fin de establecer aspectos que no son competencia del IDIGER, relacionados con las restricciones y/o condicionamientos al uso del suelo. Adicionalmente, las intervenciones a realizar deberán contar con el apoyo de personal idóneo, garantizando que se cumplan los requerimientos establecidos en la normatividad vigente, para lo cual deberán tramitarse los permisos y licencias respectivas.

Es obligación de los propietarios y/o responsables de los inmuebles propiciar y efectuar el adecuado mantenimiento de sus instalaciones como lo dispone el Código de Construcción para Bogotá D.C. (Acuerdo 20/95).

5. ESCENARIO DE RIESGO: Construcciones (Funcionamiento / Operación de edificaciones)

6. ANTECEDENTES:

El Sector Catastral Pardo Villa de los Alpes de la Localidad de San Cristóbal, donde se ubican los predios de la Calle 35B Sur No. 3A-12 y Calle 35B Sur No. 3A-11, no pertenece a un barrio incluido en el programa de legalización ni regularización de Barrios de la Secretaria Distrital de Planeación - SDP, razón por la cual, el Instituto Distrital de Gestión de Riesgos y Cambio Climático - IDIGER, no ha emitido Conceptos Técnicos de Riesgo para dicho Sector. En este sentido, para adelantar cualquier tipo de intervención, tanto en el predio de referencia como en el Sector, se deben considerar las restricciones en el uso del suelo establecidas en la reglamentación vigente.

De otra parte, el predio se encuentra localizado en amenaza baja por movimientos según la Resolución No 751 de 2018.

7. LOCALIZACIÓN

La Figura 1 presenta la ubicación del predio de la Calle 35B Sur No. 3A-12 y Calle 35B Sur No. 3A-11, en el Barrio Villa de los Alpes de la Localidad de San Cristóbal.

Diagonal 47 No. 77A - 09 Interior 11
Conmutador: 4292801 Fax:4292833
www.idiger.gov.co
Código Postal: 111071

GP-CER453497 CO-SC-CER453496 CO-SC-CER453496 CO-SA-CER366134

Certificado N° CO-SC-CER453496
Certificado N° CO-SA-CER366134
Certificado N° GP-CER453497

Diseño de políticas para el proceso de Coordinación del Sistema Distrital de Gestión del Riesgo y el Cambio Climático, gestión del conocimiento y análisis de los riesgos de desastres y efectos del cambio climático, gestión para el reasentamiento de la población en alto riesgo, diseño y gestión de la construcción de obras e implementación de acciones dirigidas a la mitigación de riesgos de desastres y de emergencias, promoción, educación y comunicación para la apropiación de los procesos de reducción de riesgos y adaptación al cambio climático, dirección, coordinación y desarrollo de actividades operativas e institucionales y del Sistema Distrital de Gestión del Riesgo y Cambio Climático (SDGR-CC), relacionadas con la planificación, preparación y logística para la activación de los sistemas de alerta temprana y respuesta integral de emergencias en la ciudad de Bogotá, D.C.

BOGOTÁ MEJOR PARA TODOS

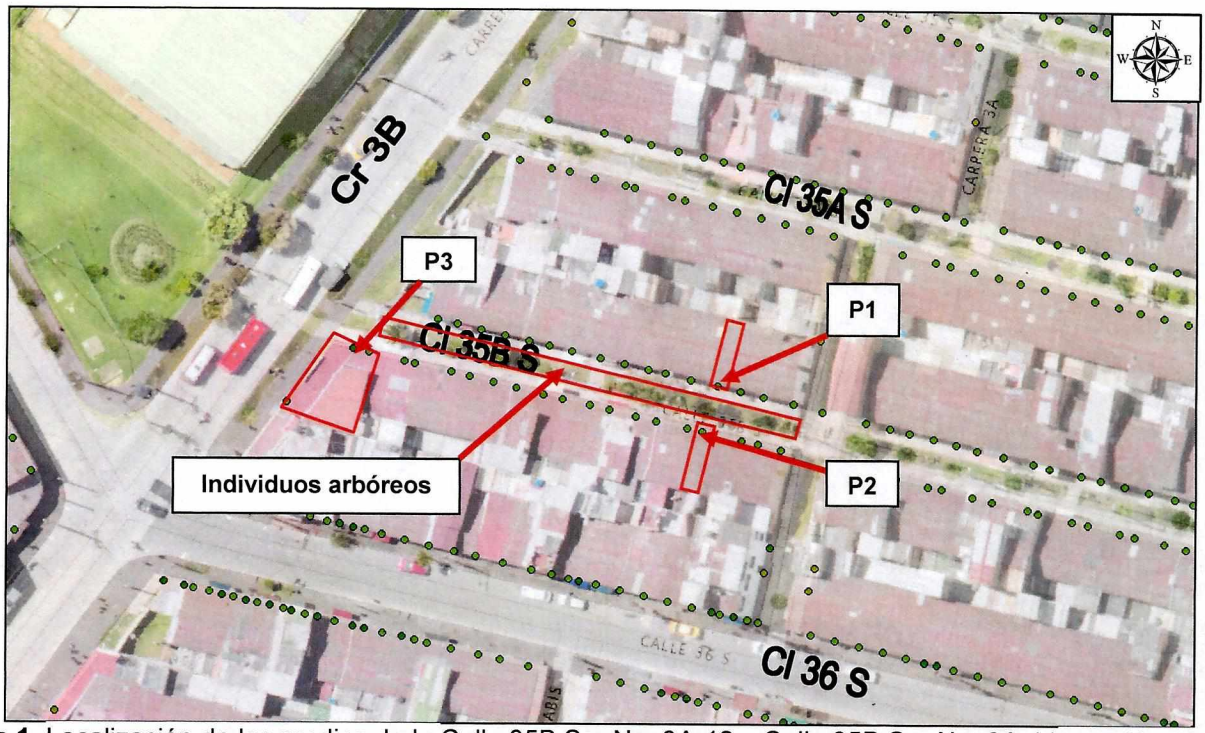

Figura 1. Localización de los predios de la Calle 35B Sur No. 3A-12 y Calle 35B Sur No. 3A-11, en el barrio Villa de los Alpes de la Localidad de San Cristóbal. (Imagen tomada de SIG PREDIAL - IDIGER).

Tabla 1. Localización e identificación de los predios evaluados

Punto	Dirección	CHIP
P1	Calle 35B Sur No. 3A-12	AAA0008CRAW
P2	Calle 35B Sur No. 3A-11	AAA0008CSBR
P3	Calle 35B Sur No. 3A-53	AAA0008CUZM

8. DESCRIPCIÓN

En atención al radicado IDIGER 2018ER13248, el día 2 de agosto de 2018 personal del Instituto Distrital de Gestión de Riesgos y Cambio Climático - IDIGER, realizó visita técnica a los predios de la Calle 35B Sur No. 3A-12 y Calle 35B Sur No. 3A-11, encontrando que el Sector corresponde a una zona de pendiente moderada (10°- 12°) donde están construidas edificaciones de entre dos (2) y tres (3) niveles en mampostería confinada. El Sector está consolidado urbanísticamente, cuenta con todos los servicios públicos domiciliarios y tiene vías de acceso peatonales y vehiculares pavimentadas en buen estado. (Ver Fotografía 1)

En los predios de la Calle 35B Sur No. 3A-12 y Calle 35B Sur No. 3A-11 se localizan dos edificaciones de uso residencial de dos (2) niveles, construidas con un sistema estructural de muros de carga, en mampostería con arcilla cocida parcialmente confinada, con placa de entrepiso y cubierta con tejas de asbesto cemento y de arcilla cocida. Es preciso resaltar que entre las dos

Diagonal 47 No. 77A - 09 Interior 11
Conmutador: 4292801 Fax:4292833
www.idiger.gov.co

Código Postal: 111071

GP-CER453497 CO-SC-CER453496 CO-SC-CER453496 CO-SA-CER366134

Certificado N° CO-SC-CER453496
Certificado N° CO-SA-CER366134
Certificado N° GP-CER453497

Diseño de políticas para el proceso de Coordinación del Sistema Distrital de Gestión del Riesgo y el Cambio Climático, gestión del conocimiento y análisis de los riesgos de desastres y efectos del cambio climático, gestión para el reasentamiento de la población en alto riesgo, diseño y gestión de la construcción de obras e implementación de acciones dirigidas a la mitigación de riesgos de desastres y de emergencias, promoción, educación y comunicación para la apropiación de los procesos de reducción de riesgos y adaptación al cambio climático, dirección, coordinación y desarrollo de actividades operativas e institucionales y del Sistema Distrital de Gestión del Riesgo y Cambio Climático (SDGR-CC) relacionadas con la planificación, preparación y logística para la activación de los sistemas de alerta temprana y respuesta integral de emergencias en la ciudad de Bogotá, D.C.

BOGOTÁ MEJOR PARA TODOS

edificaciones se encuentra un acceso peatonal y en medio una zona verde con individuos arbóreos con una altura aproximada entre 10 y 15 m. (Ver Fotografías 2 y 3)

En este sentido, entre los dos predios evaluados se advierte la presencia de un individuo arbóreo ubicado a una distancia aproximada de 3 m entre cada uno de ellos. Además de lo anterior, se evidenció que las ramas del árbol están interfiriendo con las redes eléctricas de este sector. (Ver Fotografías 4 y 5)

Igualmente, se pudo apreciar que esta condición se presenta con los demás individuos arbóreos de la zona verde localizada en la Calle 35 B Sur entre las Carreras 3 A y 3 B. Dentro de este contexto, los habitantes del sector manifestaron que el crecimiento de las ramas de los individuos arbóreos y la cercanía a los ventanales han contribuido al acceso de roedores al interior de sus viviendas. (Ver Fotografías 7 y 8)

Por otra parte, se evidenciaron agrietamientos horizontales y verticales en el muro en mampostería ubicado en frente del predio de la Calle 35B Sur No. 3A-53 debido a la acción radicular de un individuo arbóreo que se encuentra en la parte superior del muro. (Ver Fotografías 9 y 10)

No obstante lo anterior, no se observó una afectación a los accesos peatonales ni en los elementos estructurales y no estructurales de las viviendas debido acción radicular de los árboles localizados en la Calle 35 B Sur entre las Carreras 3 A y 3 B

9. POSIBLES CAUSAS:

- Falta de mantenimiento y poda de los individuos arbóreos localizados en la Calle 35 B Sur entre las Carreras 3 A y 3 B.

10. REGISTRO FOTOGRAFICO:

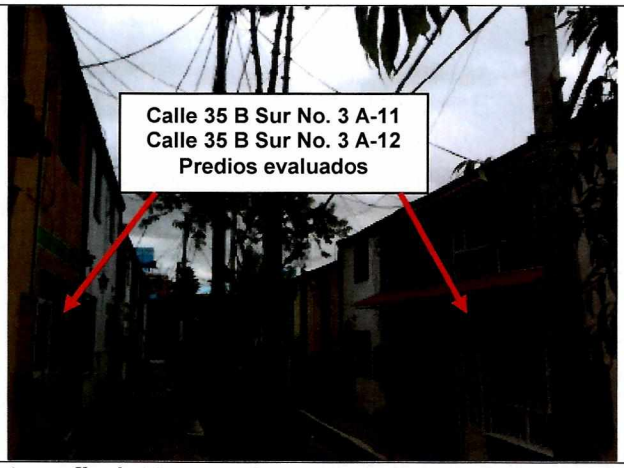

Fotografía 1. Vista del Sector donde se localiza los predios de la Calle 35B Sur No. 3A-12 y Calle 35B Sur No. 3A-11.



Fotografía 2. Vista frontal del predio de la Carrera Calle 35B Sur No. 3A-12.

Diagonal 47 No. 77A - 09 Interior 11
Conmutador: 4292801 Fax:4292833
www.idiger.gov.co

Código Postal: 111071

GP-CER453497 CO-SC-CER453496 CO-SC-CER453496 CO-SA-CER366134

Certificado N° CO-SC-CER453496
Certificado N° CO-SA-CER366134
Certificado N° GP-CER453497

Diseño de políticas para el proceso de Coordinación del Sistema Distrital de Gestión del Riesgo y el Cambio Climático, gestión del conocimiento y análisis de los riesgos de desastres y efectos del cambio climático, gestión para el reasentamiento de la población en alto riesgo, diseño y gestión de la construcción de obras e implementación de acciones dirigidas a la mitigación de riesgos de desastres y de emergencias, promoción, educación y comunicación para la apropiación de los procesos de reducción de riesgos y adaptación al cambio climático, dirección, coordinación y desarrollo de actividades operativas e institucionales y del Sistema Distrital de Gestión del Riesgo y Cambio Climático (SDGR-CC), relacionadas con la planificación, preparación y logística para la activación de los sistemas de alerta temprana y respuesta integral de emergencias en la ciudad de Bogotá - D.C.

BOGOTÁ MEJOR PARA TODOS



Fotografía 3. Vista frontal del predio de la Calle 35B Sur No. 3A-11.



Fotografía 4. Individuo arbóreo localizado entre los predios de la Calle 35B Sur No. 3A-12 y Calle 35B Sur No. 3A-11



Fotografía 5. Interferencia de las ramas del árbol con las redes eléctricas.



Fotografía 6. Placa del poste de la luz en donde se presenta la interferencia con las ramas del árbol objeto de solicitud.

Diagonal 47 No. 77A - 09 Interior 11
Conmutador: 4292801 Fax:4292833
www.idiger.gov.co

Código Postal: 111071

GP-CER453497 CO-SC-CER453496 CO-SC-CER453496 CO-SA-CER366134

Certificado N° CO-SC-CER453496
Certificado N° CO-SA-CER366134
Certificado N° GP-CER453497

Diseño de políticas para el proceso de Coordinación del Sistema Distrital de Gestión del Riesgo y el Cambio Climático, gestión del conocimiento y análisis de los riesgos de desastres y efectos del cambio climático, gestión para el reasentamiento de la población en alto riesgo, diseño y gestión de la construcción de obras e implementación de acciones dirigidas a la mitigación de riesgos de desastres y de emergencias, promoción, educación y comunicación para la apropiación de los procesos de reducción de riesgos y adaptación al cambio climático, dirección, coordinación y desarrollo de actividades operativas e institucionales y del Sistema Distrital de Gestión del Riesgo y Cambio Climático (SDGR-CC) relacionadas con la planificación, preparación y logística para la activación de los sistemas de alerta temprana y respuesta integral de emergencias en la ciudad de Bogotá, D.C.

BOGOTÁ MEJOR PARA TODOS



Fotografía 7. Interferencia de las ramas del árbol con las redes eléctricas.



Fotografía 8. Ramas de individuo arbóreo próximas a los ventanales de las viviendas ubicadas en Calle 35 B Sur entre las Carreras 3 A y 3 B



Fotografía 9. Individuo arbóreo localizado en frente del predio de la Calle 35B Sur No. 3A-53.



Fotografía 10. Agrietamientos horizontales y verticales en el muro en mampostería ubicado en frente del predio de la Calle 35B Sur No. 3A-53

Diagonal 47 No. 77A - 09 Interior 11
Conmutador: 4292801 Fax:4292833
www.idiger.gov.co

Código Postal: 111071

GP-CER453497 CO-SC-CER453496 CO-SC-CER453496 CO-SA-CER366134

Certificado N° CO-SC-CER453496
Certificado N° CO-SA-CER366134
Certificado N° GP-CER453497

Diseño de políticas para el proceso de Coordinación del Sistema Distrital de Gestión del Riesgo y el Cambio Climático, gestión del conocimiento y análisis de los riesgos de desastres y efectos del cambio climático, gestión para el reasentamiento de la población en alto riesgo, diseño y gestión de la construcción de obras e implementación de acciones dirigidas a la mitigación de riesgos de desastres y de emergencias, promoción, educación y comunicación para la apropiación de los procesos de reducción de riesgos y adaptación al cambio climático, dirección, coordinación y desarrollo de actividades operativas e institucionales y del Sistema Distrital de Gestión del Riesgo y Cambio Climático (SDGR-CC), relacionadas con la planificación, preparación y logística para la activación de los sistemas de alerta temprana y respuesta integral de emergencias en la ciudad de Bogotá, D.C.

BOGOTÁ MEJOR PARA TODOS

11. DAÑOS:

Tabla 2. Daños observados sobre los predios evaluados en el presente informe.

No.	DIRECCIÓN	RESPONSABLE (DATO TOMADO EN CAMPO)	TIPO DE ESTRUCTURA	USO	N° DE PISOS	DAÑO
1	Calle 35 B Sur No. 3 A-12	Margarita Rey Velásquez	Edificación	Residencial	2	Leve
2	Calle 35 B Sur No. 3 A-11	-	Edificación	Residencial	2	Leve
3	Calle 35B Sur No. 3 A- 53	-	Edificación	Residencial	3	Leve

AFECTACIÓN EN INFRAESTRUCTURA PÚBLICA:

SI		NO	X	¿CUAL?	

12. RIESGOS ASOCIADOS (Potenciales daños que se esperarían de no implementar las recomendaciones)

- Debido al crecimiento de las ramas de los árboles, existe una posible afectación tanto en las redes eléctricas como en los ventanales de las viviendas ubicadas en la Calle 35 B Sur entre las Carreras 3 A y 3 B.

- Es posible que se presente un aumento de los daños observados en el muro de mampostería ubicado al frente de la Calle 35B Sur No. 3A-53 debido a la acción radicular del individuo arbóreo, la falta de obras de drenaje y de sistemas para el manejo de la escorrentía superficial y sub-superficial.

13. ACCIONES ADELANTADAS

- Inspección visual y evaluación cualitativa de las condiciones de estabilidad de la edificación ubicada en el predio de la Calle 35B Sur No. 3A-12 y Calle 35B Sur No. 3A-11, Sector Catastral Villa de los Alpes de la Localidad de San Cristóbal.

- Se dan las recomendaciones verbales a los responsables del predio, con el fin de dar a conocer las condiciones actuales de riesgo y sugerir el seguimiento a las condiciones de estabilidad de la vivienda, Así mismo, se le informan las competencias de IDIGER y el alcance de la visita Técnica

14. CONCLUSIONES

La estabilidad estructural y habitabilidad de las edificaciones localizadas en la Calle 35B Sur No. 3A-12 y Calle 35B Sur No. 3A-11, Sector Catastral Villa de los Alpes de la Localidad de San Cristóbal, actualmente no se encuentran comprometidas por la existencia del individuo arbóreo evaluado.

Diagonal 47 No. 77A - 09 Interior 11
Conmutador: 4292801 Fax:4292833
www.idiger.gov.co

Código Postal: 111071

GP-CER453497 CO-SC-CER453496 CO-SC-CER453496 CO-SA-CER366134

Certificado N° CO-SC-CER453496
Certificado N° CO-SA-CER366134
Certificado N° GP-CER453497

Diseño de políticas para el proceso de Coordinación del Sistema Distrital de Gestión del Riesgo y el Cambio Climático, gestión del conocimiento y análisis de los riesgos de desastres y efectos del cambio climático, gestión para el reasentamiento de la población en alto riesgo, diseño y gestión de la construcción de obras e implementación de acciones dirigidas a la mitigación de riesgos de desastres y de emergencias, promoción, educación y comunicación para la apropiación de los procesos de reducción de riesgos y adaptación al cambio climático, dirección, coordinación y desarrollo de actividades operativas e institucionales y del Sistema Distrital de Gestión del Riesgo y Cambio Climático (SDGR-CC) relacionadas con la planificación, preparación y logística para la activación de los sistemas de alerta temprana y respuesta integral de emergencias en la ciudad de Bogotá D.C.

BOGOTÁ MEJOR PARA TODOS

De igual forma, la estabilidad estructural y habitabilidad de la edificación localizada en la Calle 35B Sur No. 3 A- 53, Sector Catastral Villa de los Alpes de la Localidad de San Cristóbal, actualmente no se encuentran comprometidas por la existencia del individuo arbóreo localizado al costado.

Por otra parte, no se observó una afectación a los accesos peatonales ni en los elementos estructurales y no estructurales de las viviendas debido acción radicular de los árboles localizados en la Calle 35 B Sur entre las Carreras 3 A y 3 B.

15. RECOMENDACIONES

- A la Secretaria Distrital de Ambiente, realizar una valoración del potencial de afectación sobre la infraestructura pública y privada, de los individuos arbóreos ubicados en el acceso peatonal de la Calle 35 B Sur entre las Carreras 3A y 3B, localizado en el Sector Catastral Villa de los Alpes de la Localidad de San Cristóbal, adelantar las correspondientes actividades de mantenimiento y determinar todas las acciones requeridas para limitar o evitar los riesgos asociados.

- A la Empresa de Energía de Bogotá, desarrollar una inspección de las redes que tiene bajo su responsabilidad y que se encuentran instaladas en el acceso peatonal de la Calle 35 B Sur entre las Carreras 3A y 3B, en el Sector Catastral Villa de los Alpes de la Localidad de San Cristóbal, a fin de descartar daños sobre las mismas por las afectaciones encontradas en el sector. En el caso de evidenciarse afectaciones, implementar los correctivos pertinentes y oportunos orientados a garantizar su óptimo funcionamiento.

- Al responsable y/o responsables de la edificación ubicada en el predio de la Calle 35B Sur No. 3A-12, Sector Catastral Villa de los Alpes de la Localidad de San Cristóbal, se recomienda hacer un seguimiento permanente de las condiciones de estabilidad de las edificaciones y del terreno, en relación con el individuo arbóreo, con el propósito de desarrollar intervenciones oportunas que impidan la manifestación de situaciones que generen condiciones de riesgo en la infraestructura pública y privada del sector.

- Al responsable y/o responsables de la edificación ubicada en el predio de la Calle 35B Sur No. 3A-11, Sector Catastral Villa de los Alpes de la Localidad de San Cristóbal, se recomienda hacer un seguimiento permanente de las condiciones de estabilidad de las edificaciones y del terreno, en relación con el individuo arbóreo, con el propósito de desarrollar intervenciones oportunas que impidan la manifestación de situaciones que generen condiciones de riesgo en la infraestructura pública y privada del sector.

- Al responsable y/o responsables de la edificación ubicada en el predio de la Calle 35B Sur No. 3A-53, Sector Catastral Villa de los Alpes de la Localidad de San Cristóbal, se recomienda hacer un seguimiento permanente de las condiciones de estabilidad de las edificaciones y del terreno, en relación con el individuo arbóreo, con el propósito de desarrollar intervenciones oportunas que impidan la manifestación de situaciones que generen condiciones de riesgo en la infraestructura pública y privada del sector.

Diagonal 47 No. 77A - 09 Interior 11
Conmutador: 4292801 Fax:4292833
www.idiger.gov.co

Código Postal: 111071

GP-CER453497 CO-SC-CER453496 CO-SC-CER453496 CO-SA-CER366134

Certificado N° CO-SC-CER453496
Certificado N° CO-SA-CER366134
Certificado N° GP-CER453497

Diseño de políticas para el proceso de Coordinación del Sistema Distrital de Gestión del Riesgo y el Cambio Climático, gestión del conocimiento y análisis de los riesgos de desastres y efectos del cambio climático, gestión para el reasentamiento de la población en alto riesgo, diseño y gestión de la construcción de obras e implementación de acciones dirigidas a la mitigación de riesgos de desastres y de emergencias, promoción, educación y comunicación para la apropiación de los procesos de reducción de riesgos y adaptación al cambio climático, dirección, coordinación y desarrollo de actividades operativas e institucionales y del Sistema Distrital de Gestión del Riesgo y Cambio Climático (SDGR-CC), relacionadas con la planificación, preparación y logística para la activación de los sistemas de alerta temprana y respuesta integral de emergencias en la ciudad de Bogotá, D.C.

BOGOTÁ MEJOR PARA TODOS

- A la Alcaldía Local de San Cristóbal, realizar un seguimiento de las condiciones de estabilidad y funcionalidad de los predios evaluados, con el propósito de desarrollar intervenciones oportunas que impidan la ocurrencia de situaciones de riesgo en la infraestructura pública y privada del sector.

16. APROBACIONES

16.1 Elaboró
Firma:_____ Nicolas Giraldo Mora Profesión: Ingeniero Civil Magíster en Ingeniería – Geotecnia MP: 25202-277917 CND
Profesional de la Coordinación de Asistencia Técnica
16.2 Revisó
Firma:_____ Jairo William Torres Becerra. Responsable de la Coordinación de Asistencia Técnica Subdirección de Análisis de Riesgos y Efectos de Cambio Climático

Diagonal 47 No. 77A - 09 Interior 11
Conmutador: 4292801 Fax:4292833
www.idiger.gov.co

Código Postal: 111071

GP-CER453497 CO-SC-CER453496 CO-SC-CER453496 CO-SA-CER366134

Certificado N° CO-SC-CER453496
Certificado N° CO-SA-CER366134
Certificado N° GP-CER453497

Diseño de políticas para el proceso de Coordinación del Sistema Distrital de Gestión del Riesgo y el Cambio Climático, gestión del conocimiento y análisis de los riesgos de desastres y efectos del cambio climático, gestión para el reasentamiento de la población en alto riesgo, diseño y gestión de la construcción de obras e implementación de acciones dirigidas a la mitigación de riesgos de desastres y de emergencias, promoción, educación y comunicación para la apropiación de los procesos de reducción de riesgos y adaptación al cambio climático, dirección, coordinación y desarrollo de actividades operativas e institucionales y del Sistema Distrital de Gestión del Riesgo y Cambio Climático (SDGR-CC) relacionadas con la planificación, preparación y logística para la activación de los sistemas de alerta temprana y respuesta integral de emergencias en la ciudad de Bogotá D.C.

BOGOTÁ MEJOR PARA TODOS