DIAGNÓSTICO TÉCNICO No. 6055
SUBDIRECCIÓN DE EMERGENCIAS
COORDINACIÓN DE ASISTENCIA TÉCNICA
EVENTOS SIRE Nos. 391257-392573-411584-435984-436955
EVENTO SIRE No. 440299 - EMERGENCIA No. 3377 NIVEL 1

1. DATOS GENERALES DEL EVENTO

ATENDIÓ	JAIRO MAURICIO DÍAZ SALAZAR, CAMILO EDUARDO ESPINOSA ORTIZ, JAIRO WILLIAM TORRES BECERRA, FREDY ALONSO VANEGAS CARREÑO, NANCY CONSTANZA PEÑA SÁNCHEZ, ÁNGEL MANUEL CÁNCHALA GONZÁLEZ, CLAUDIO GERARDO HOZMAN MORA.			**REPORTÓ**
COE:	22,23,26,29,30,32,33	**MOVIL:**	21,22, 23	UAECOBB
FECHA:	EV.391257 (16 de Noviembre 2011) EV.392573 (16 de Noviembre 2011) EV.411584 (23 de Noviembre 2011) EV.435984 (1 de Diciembre de 2011) EV.436955 (2 de Diciembre de 2011) EV.440299 - EMERGENCIA No. 3377 (3 a 10 de Diciembre de 2011)	**HORA:**	11 a.m.	**VIGENCIA:** Temporal mientras no se modifiquen significativamente las condiciones físicas del sector

DIRECCIÓN:	Sector ubicado entre la Calle 78 A Sur y la Calle 75 Sur y entre la Carrera 20 y la Carrera 22 A	**ÁREA DIRECTA:**			8.5 Ha		
BARRIOS:	Cordillera, Alpes, Tierra Linda	**POBLACIÓN ATENDIDA:**			1169		
UPZ:	67-Lucero	**FAMILIAS**	284	**ADULTOS**	635	**NIÑOS**	534
LOCALIDAD:	19 Ciudad Bolívar	**PREDIOS EVALUADOS**			460		
CHIP:	AAA0028FBTO	**DOCUMENTO REMISORIO**			CR-14086		

2. TIPO DE EVENTO

REMOCIÓN EN MASA [X] **INUNDACIÓN** [ ] **ESTRUCTURAL** [X]

3. ANTECEDENTES

En el presente Diagnostico Técnico, se consigan los resultados de la inspección visual y evaluación cualitativa de los Barrios Cordillera, Tierra Linda y parte baja del barrio los Alpes, en atención de los Eventos SIRE Nos. 391257-392573-411584-435984-436955 y del EVENTO SIRE No. 440299 - EMERGENCIA No. 3377 NIVEL 1, ocurridos en los meses de noviembre y diciembre de 2011.

El sector objeto de evaluación está acotado por los puntos con coordenadas listados en la Tabla No. 3; y dentro del mismo se ubican los Barrios Cordillera Sur, Tierra Linda y Los Alpes, de los cuales se mencionan de manera cronológica sus principales antecedentes. Por otra parte se resalta que dentro de los documentos emitidos por el Fondo de Prevención y Atención de Emergencias - FOPAE, para los predios enmarcados dentro del polígono evaluado, se destacan algunos que describen situaciones similares a la descrita en el presente diagnostico y de los cuales se hace una breve descripción a continuación.

Diagonal 47 No. 77A -09 Interior 11 - Conmutador: 4292801 Fax. 4292833 - Bogotá D.C. - Colombia
Página Web: www.fopae.gov.co y www.sire.gov.co mail: fopae@fopae.gov.co

- ***Estudios Geológicos y Geotécnicos Barrios Juan Pablo II, Concepción, Cordillera y Juan José Rondón. Abril de 1988.***

Por medio del Contrato No. 400 del 2 de Diciembre de 1987, la firma ***Gómez Cajiao y Asociados Cia Ltda.*** elaboró el documento titulado ***"Estudios Geológicos y Geotécnicos Barrios Juan Pablo II, Concepción, Cordillera y Juan José Rondón"*** a solicitud de la Secretaria de Obras Públicas del Distrito Especial de Bogotá. Dentro de los alcances del estudio, se describe que para el Barrio Cordillera, el documento solamente cubre el nivel de diagnóstico del estado y causa de los problemas existentes por procesos de remoción en masa, así como recomendaciones generales para que la Secretaría de Obras Publicas adelantara los trabajos necesarios y medidas pertinentes.

El estudio en comento identifica que el Barrio Cordillera empezó a desarrollarse hacia el año 1980, sin una planeación urbanística; se encuentra emplazado en una ladera que hacia su parte baja posee una pendiente moderada y que a su parte superior presenta pendientes fuertes. De igual manera, según el estudio se menciona que... **"la ladera se encuentra cubierta por talus con una delgada capa vegetal encima de este; el talus está compuesto por limos y arenas arcillosas con bloques y cantos rodados de areniscas; el espesor es variable, pero por inspecciones realizadas en zonas de explotación ubicadas en la zona, su altura alcanza los tres metros. Bajo el talus se encuentra la roca la cual tiene un buzamiento desfavorable en el sentido de la pendiente".** Respecto a las viviendas del sector, si bien el estudio no resalta una caracterización en su tipología, identifica que para el emplazamiento de las mismas se han realizado sobre la ladera cortes tipo terraceo, los cuales ofrecen una superficie de nivelación que posteriormente es ampliada con la construcción de rellenos sin compactar y confinados con medidas de estabilización precarias en piedra pegada y/o materiales de recuperación, que no ofrecen condiciones de estabilidad en el terreno.

Por otra parte el documento titulado ***"Estudios Geológicos y Geotécnicos Barrios Juan Pablo II, Concepción, Cordillera y Juan José Rondón"*** resalta que teniendo en cuenta la fuerte pendiente de la ladera, se producen condiciones de torrencialidad en las aguas de escorrentía superficial, situación que aunada a el tipo de intervenciones realizadas para el emplazamiento de las edificaciones (rellenos y cortes tipo terraceo) favorece la ocurrencia de procesos de remoción en masa que pueden generar afectaciones a las viviendas.

El estudio finalmente concluye que:

Las condiciones de fuerte pendiente del sector, los procesos de escorrentía superficial de carácter torrencial sobre la ladera, y la implementación de inadecuadas medidas de intervención antrópica del tipo cortes y terraceo en el terreno, han sido las causas que han detonado los procesos de remoción en masa que han originado las afectaciones a las viviendas del sector.

Así mismo, el estudio en comento, recomienda entre otros:

- Evitar la construcción de viviendas en la parte alta de la ladera debido a las dificultades que se tienen para adecuar áreas para construcción en la zona de alta pendiente.
- La realización de un estudio y la construcción de redes de servicios públicos en la parte baja del barrio que corresponde a la zona de mayor densificación.
- La realización de un estudio, diseño y construcción de obras de control de aguas de escorrentía de la ladera, para evitar que afecten la zona baja, y más poblada del barrio.

- ***Concepto Técnico CT-3230 Barrio Cordillera y Concepto Técnico CT-3242 Barrio Tierra Linda. FOPAE. 1998***

En el marco del Programa de Legalización de Barrios, el Fondo de Prevención y Atención de Emergencias - FOPAE emitió el Concepto Técnico CT- 3230 del 2 de Diciembre de 1998 para el desarrollo Cordillera Sur y el Concepto Técnico CT- 3242 del 30 de Noviembre de 1999 para el desarrollo Tierra Linda; documentos dirigidos al antiguo Departamento Administrativo de Planeación Distrital - DAPD (hoy Secretaría Distrital de Planeación - SDP), como un instrumentos para la reglamentación de dichos desarrollos y con el fin de establecer restricciones y/o condicionamientos para la ocupación del suelo.

En los Conceptos Técnicos antes citados, se establece que de acuerdo a las características morfométricas, morfogenéticas y morfodinámicas la zona presenta un rasgo genético del relieve montañoso de control estructural con geoformas de pendientes estructurales, que se caracterizan por crestas agudas y pendientes rectas que varían según el ángulo de buzamiento, drenaje subparalelo, valles en V y media caña; los procesos morfodinámicos asociados son deslizamientos traslacionales y caídas de roca, erosión hídrica concentrada y erosión laminar.

Adicionalmente estos Conceptos técnicos resaltan que en el sector la intervención antrópica es alta y está evidenciada por la construcción sin control técnico, algunas veces con cortes y rellenos con material no seleccionado ni consolidado, aumentando la susceptibilidad a deslizamientos; situación que es acentuada por la carencia de alcantarillado pluvial en la zona.

En consecuencia, estos conceptos recomiendan principalmente NO realizar cortes, ni rellenos sin control técnico e implementar medidas de protección y control, tendientes a mejorar las condiciones de estabilidad del entorno físico en las áreas donde la acción antrópica podría generar condiciones favorables para los movimientos de masa.

- ***Estudio de Zonificación de Amenaza por remoción en masa en los Barrios Cordillera Sur, Tierra Linda y Los Alpes, de la Localidad Ciudad Bolívar, en la Ciudad de Bogotá, D.C.", mediante contrato con la Unión Temporal IGR - GIA Consultores Ltda y la interventoría de la firma Análisis Geotécnicos Colombianos A.G.C. Ltda. Abril de 2003.***

Cumpliendo con las disposiciones del Plan de Ordenamiento Territorial de Bogotá D.C. -Decreto 619 del 28 de Julio de 2000-, El Fondo de Prevención y Atención de Emergencias - FOPAE (antes Dirección de Prevención y Atención de Emergencias - DPAE) contrató a través de la Invitación Pública No. 7302.1-02 de 2002 a la UNIÓN TEMPORAL IGR - GIA CONSULTORES LTDA, para la elaboración de los Estudios de Zonificación de Amenaza por Remoción en Masa de los Barrios Cordillera Sur, Tierra Linda y Los Alpes de la Localidad de Ciudad Bolívar - Contrato de Consultoría No. CONS-450/02.

En el estudio en comento, se define como área de estudio segmentos conformados por los Barrios Cordillera Sur, Tierra Linda, Los Alpes, Vista Hermosa, Villa del Progreso y Naciones Unidas dentro de un cuadrángulo definido por las coordenadas planas con origen Bogotá N=93600 a N=94200 y E=91300 a E=91500. La motivación principal para la contratación del estudio por parte del FOPAE se centro en la existencia de las Microcuencas de las Quebradas La Estrella y La Quebrada Sur y de una contrapendiente estructural labrada en rocas de las Formaciones Arenisca Tierna y Guaduas principalmente, donde la actividad tectónica ha provocado un alto fracturamiento del macizo, en la cobertura de masa de rellenos antrópicos, suelos residuales entre los cuales estos últimos, que por condiciones de heterogeneidad y la posibilidad de saturación por lluvia o vertimientos antrópicos pueden originar fenómenos de remoción en masa. Así mismo, el área de estudio se encuentra caracterizada según el documento como un sector con una creciente intervención urbana, reflejada en la construcción de barrios de invasión en sus laderas, sin ningún control de evacuación de

Diagonal 47 No. 77A -09 Interior 11 - Conmutador: 4292801 Fax. 4292833 - Bogotá D.C. - Colombia
Página Web: www.fopae.gov.co y www.sire.gov.co mail: fopae@fopae.gov.co

las aguas lluvias y negras, conformación de cortes y rellenos para el emplazamiento de viviendas y el deterioro de los drenajes naturales.

Si bien el estudio menciona que no existen procesos de remoción en masa recientes o antiguos con características de procesos de carácter general, identifica que los deslizamientos presentados en el sector son de tipo local, y se encuentran relacionados especialmente a la intervención antrópica dentro de la cual se encuentran factores detonantes como vertimientos, fugas, cortes, rellenos y adecuación de redes. Así mismo, resalta la posibilidad de la falla general de la ladera, en el caso de presentarse condiciones de lluvias intensas en el sector y/o a la ocurrencia de daños en el sistema de alcantarillado del sector, que por condiciones de flujos de agua pueda reducir la resistencia al corte de los suelos de la ladera.

Se resalta dentro del documento en comento, la reforestación y recomendación de preservar sin intervención antrópica las superficies libres ubicadas en los Barrios Cordillera, Los Alpes, Tierra Linda, evitando el aporte de aguas (servidas o lluvias) y protegiendo las superficies expuestas pues de lo contrario las condiciones de amenaza media y baja por remoción en masa pueden incrementarse. El estudio finalmente recomienda, la implementación de sistemas de captación del drenaje superficial (tipo cunetas) y subsuperficial (tipo baterías de drenaje), así como acciones tendientes al mejoramiento y reforzamiento estructural de viviendas, dentro de las cuales se menciona el limitar las dimensiones de los rellenos implementados para el emplazamiento de las viviendas, así como las mejora de las medidas de contención de los rellenos implementados. Adicionalmente, recomienda la adecuación del sistema de alcantarillado, así como la pavimentación de vías y la organización del urbanismo en el sector.

- *Diagnóstico Técnico DI-2715. Evento SIRE No. 1658. Abril de 2006*

El 30 de Abril de 2006, en atención al evento Sire No. 1658, personal del Fondo de Prevención y Atención de Emergencias - FOPAE, realizó visita técnica a los predios de la Calle 75 A Sur # 20-67, la Calle 74 A Bis Sur # 18 R - 90 y la Calle 74 A Bis Sur # 18 R - 94 en el barrio Tierra Linda de la localidad de Ciudad Bolívar, y emitió el Diagnóstico Técnico No. DI - 2715, en el cual describe que se presentaron dos procesos de remoción en masa; el primero afectando el predio de la Calle 75 A Sur # 20-67 y consistente en un flujo de lodos que involucró un volumen de material cercano a los 10m^3, los cuales se movilizaron desde la parte alta de la ladera e impactaron la vivienda emplazada en el predio en comento ocasionando el colapso de aproximadamente el 80% de la estructura. El segundo evento afectó los predios de la Calle 74 A Bis Sur # 18 R - 90 y la Calle 74 A Bis Sur # 18 R - 94 y consistió en el colapso de un muro en piedra pegada posiblemente implementado como medida de confinamiento de un talud de corte y relleno entre predios privados ocasionando el colapso parcial de la vivienda localizada en el predio de la parte baja del talud (Calle 74 A Bis Sur # 18 R - 90) y perdida del suelo de cimentación de la vivienda de la parte alta.



Foto 1. Panorámica de la vivienda y el sector afectado. En la zona indicada se presentó el Flujo de Lodo del Evento SIRE No. 1658. Abril de 2006.



Foto 2. Detalle de la parte superior del talud donde se originó el Flujo de Lodo. Evento SIRE No. 1658. Abril de 2006.

Diagonal 47 No. 77A -09 Interior 11 - Conmutador: 4292801 Fax. 4292833 - Bogotá D.C. - Colombia
Página Web: www.fopae.gov.co y www.sire.gov.co mail: fopae@fopae.gov.co

Igualmente, el Diagnóstico Técnico No. DI-2715, resalta que es probable que ambos procesos estén relacionados con las intervenciones antrópicas y poco técnicas desarrolladas sobre la ladera, para el emplazamiento de las viviendas del sector, así como con la evidente falta de manejo de las aguas de escorrentía superficial y subsuperficial sobre dicha ladera.

- *Diagnóstico Técnico DI-2931. Evento SIRE No. 59842. Julio de 2006*

El día 20 de julio de 2006 en atención al evento Sire No. 59842, personal del Fondo de Prevención y Atención de Emergencias - FOPAE, realizó visita técnica al sector de la Calle 75A Sur con Carrera 20 en el barrio Tierra Linda de la localidad de Ciudad Bolívar y emitió el Diagnóstico Técnico No. DI - 2931, en el cual se resalta que se presentó la reactivación del proceso de remoción en masa identificado el 30 de abril de 2006 y descrito en el DI-2715 movilizando aproximadamente 15m^3, los cuales alcanzaron a impactar la vivienda de la CL 75A Sur No. 20 - 55; dicha reactivación de acuerdo con lo descrito en el DI - 2931 tuvo como factor detonante el aporte excesivo de agua sobre los estratos de limo existentes en la ladera; aporte que de acuerdo con la información suministrada por la comunidad en su momento, se debió a una afectación en una de las válvulas del tanque de los Alpes localizado hacia la parte alta de la ladera y a cargo de la Empresa de Acueducto y Alcantarillado de Bogotá - EAAB



Foto 3. Vista general desde la parte baja de la ladera afectada. Evento SIRE No. 59842. Julio de 2006.



Foto 4. Corona del deslave donde se aprecia el espesor de la capa de materia orgánica y la superficie de falla. Evento SIRE No. 59842. Julio de 2006.

- ***Estudio de Elaboración de Diseños de Obras, Presupuesto y Especificaciones Técnicas En Sitios Críticos de Riesgo Inminente Por Remoción en Masa en la Ciudad De Bogotá D.C. Sitio Crítico No. 2. Geodinámica Ingeniería Ltda. Diciembre de 2006.***

Como consecuencia de las condiciones evidenciadas en el Evento SIRE 1658 de Abril de 2008 y las cuales fueron consignadas en el Diagnóstico Técnico DI-2715, el FOPAE suscribió el contrato No. 292 de 2006, con la firma GEODINAMICA INGENIERIA LTDA, para la elaboración de estudios, diseños de obras, presupuesto y especificaciones técnicas para el sitio crítico No. 2 de riesgo inminente por remoción en masa localizado entre la quebrada La Estrella y la quebrada del Sur y entre las Carreras 20 y 24 en la Localidad de Ciudad Bolívar.

Teniendo en cuenta lo anterior y con el fin de controlar los flujos de agua superficial que pudieran generar situaciones similares en el sector, el estudio en comento, recomienda la implementación en la zona de un sistema de obras de drenaje consistentes en una serie de cunetas ó canales trazados en forma semi - paralela a las curvas de nivel, de forma tal que intercepte la escorrentía que baja por la ladera y la transporte hacia cauces definidos en la zona, evitando la saturación de los depósitos superficiales.

Diagonal 47 No. 77A -09 Interior 11 - Conmutador: 4292801 Fax. 4292833 - Bogotá D.C. - Colombia
Página Web: www.fopae.gov.co y www.sire.gov.co mail: fopae@fopae.gov.co

Adicionalmente en el documento se recomienda con el fin de evitar nuevos movimientos de material en la zona del deslizamiento, la construcción de terrazas y el perfilado del talud, con el fin de suavizar la pendiente del talud, y su posterior empradización para evitar los daños causados por la erosión.

Atendiendo las recomendaciones emitidas por el "Estudio de Elaboración de Diseños de Obras, Presupuestos y Especificaciones Técnicas en Sitios Críticos de Riesgo Inminente por Remoción en Masa en la Ciudad de Bogotá D.C. Sitio Crítico No. 2 Localidad de Ciudad Bolívar", el Fondo De Prevención y Atención De Emergencias contrató con la firma GEOCING LTDA la "Construcción de obras de mitigación de riesgos en el Barrio Tierra Linda de la Localidad de Ciudad Bolívar, en Bogotá D.C." mediante el contrato No. CO-060 de 2008, con el fin de mitigar los riesgos por fenómenos de remoción en masa presentes en la ladera localizada exactamente en entre las Calles 76Bis A Sur y 75 A Sur (Quebrada la Estrella) y las Carrera 24 y 22 del Barrio Alpes como lo muestra la Imagen. Dichas obras consistieron en el manejo de drenaje de tipo superficial, principalmente mediante la implementación de cunetas perimetrales en la ladera con sus respectivos cabezales de entrega. Adicionalmente se realizaron actividades de retiro de material suelto, perfilado y empradización en el punto de deslizamiento.

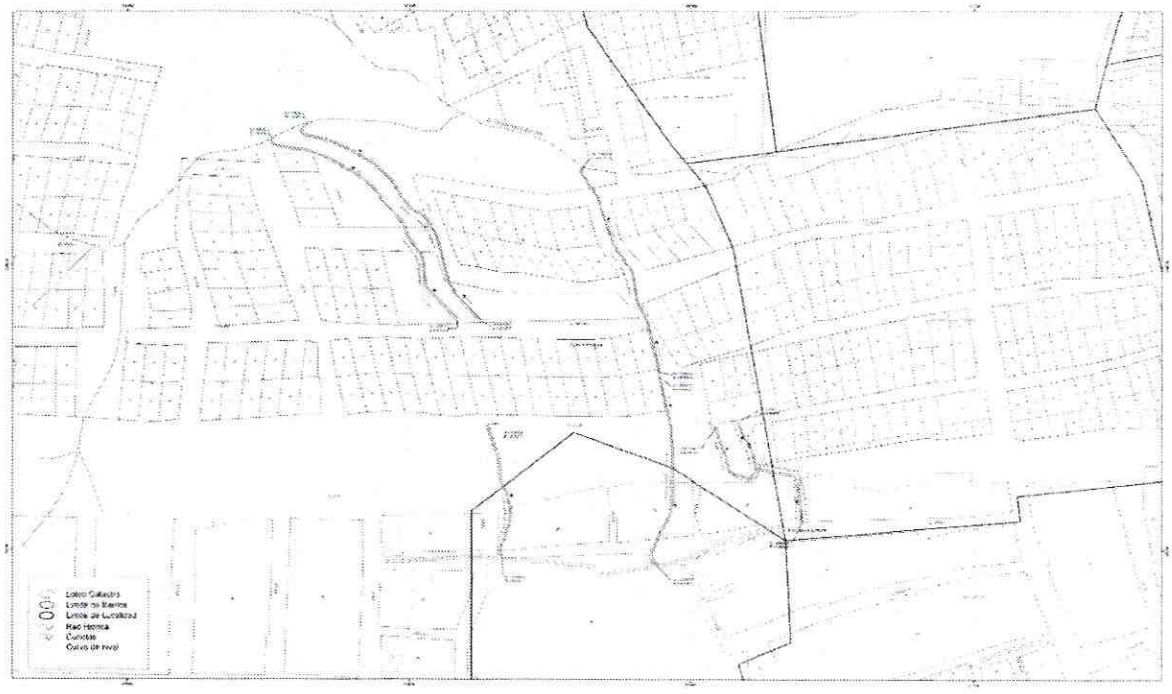

Figura 1. Imagen en planta de la ubicación de las cunetas construidas dentro del marco del contrato 060 de 2008, Según el diseño 292 de 2006.

Posteriormente en el mes de Marzo de 2011, se realizó mantenimiento a las obras mediante el contrato de obra No. 571 de 2010, el cual consistió en actividades de recolección de material brechado, limpieza de cunetas y poda de césped. Actualmente mediante el contrato de obra No. 461 de 2011, se tiene proyectado realizar nuevamente el mantenimiento preventivo a la obra.

Diagonal 47 No. 77A -09 Interior 11 - Conmutador: 4292801 Fax. 4292833 - Bogotá D.C. - Colombia
Página Web: www.fopae.gov.co y www.sire.gov.co mail: fopae@fopae.gov.co




Foto 5 y 6 Actividades de mantenimiento del contrato 571 de 2010 a las cunetas construidas por FOPAE en el 2008 Barrio Los Alpes.

- *Diagnóstico Técnico DI-3920. Evento SIRE No. 95311. Julio de 2008*

El día 5 de Diciembre de 2008 en atención al evento Sire No. 95311, personal del Fondo de Prevención y Atención de Emergencias - FOPAE, realizó visita técnica al predio de la Calle 77 # 21 - 41 Sur, barrio Cordillera Sur de la Localidad de Ciudad Bolívar y emitió el Diagnóstico Técnico No. DI-3920, en el cual se describe un proceso de remoción en masa tipo flujo de Lodos y Detritos, que comprometió un volumen de material limo arcilloso de aproximadamente 20 m^3, los cuales se desprendieron de la ladera impactando en su recorrido la vivienda emplazada en el predio en comento.

Adicionalmente el DI-3920, resalta que entre las posibles causas que generaron el proceso de remoción en masa, están las intervenciones de carácter antrópico y poco técnicas, así como el alto contenido de agua que presenta la ladera, posiblemente asociado a la carencia de adecuadas medidas para el manejo de las aguas de escorrentía subsuperficial y subsuperficial en la misma y fugas en las redes comunitarias de agua potable.




Foto 7 y 8. Vista general del Barrio Cordillera Sur y del sector afectado por el proceso de remoción en masa identificado. Julio de 2008

- *Diagnóstico Técnico DI-4980. Evento SIRE No. 108957. Diciembre de 2010*

El día 7 de Diciembre de 2010 en atención al evento Sire No. 108957, personal del Fondo de Prevención y Atención de Emergencias - FOPAE, realizó visita técnica al sector de la Calle 78 Bis A Sur entre Carreras 20 y 21 barrio Cordillera Sur de la Localidad de Ciudad Bolívar y emitió el Diagnóstico Técnico No. DI-4980, en el

Diagonal 47 No. 77A -09 Interior 11 - Conmutador: 4292801 Fax. 4292833 - Bogotá D.C. - Colombia
Página Web: www.fopae.gov.co y www.sire.gov.co mail: fopae@fopae.gov.co

cual se describe un avance en un proceso de remoción en masa identificado previamente en los Diagnósticos Técnicos DI-3773, DI-4333 y DI-4861; avance caracterizado por una grieta de tracción identificada sobre la Carrera 21 entre las Calles 78 Bis Sur y 78 Bis A Sur, y la cual tenía aproximadamente 10m de largo y de acuerdo con la inspección visual eventualmente comprometía la estabilidad de un área de la ladera evaluada de aproximadamente 900m^2. Adicionalmente dicho avance eventualmente comprometería la estabilidad y habitabilidad de 12 viviendas.



Foto 9. Panorámica general de la parte baja de la ladera donde se presentó el proceso de remoción. Diciembre 2010



Foto 10. Grieta evidenciada sobre la Carrera 21 entre las Calles 78 Bis Sur y 78 Bis A Sur. Diciembre de 2010

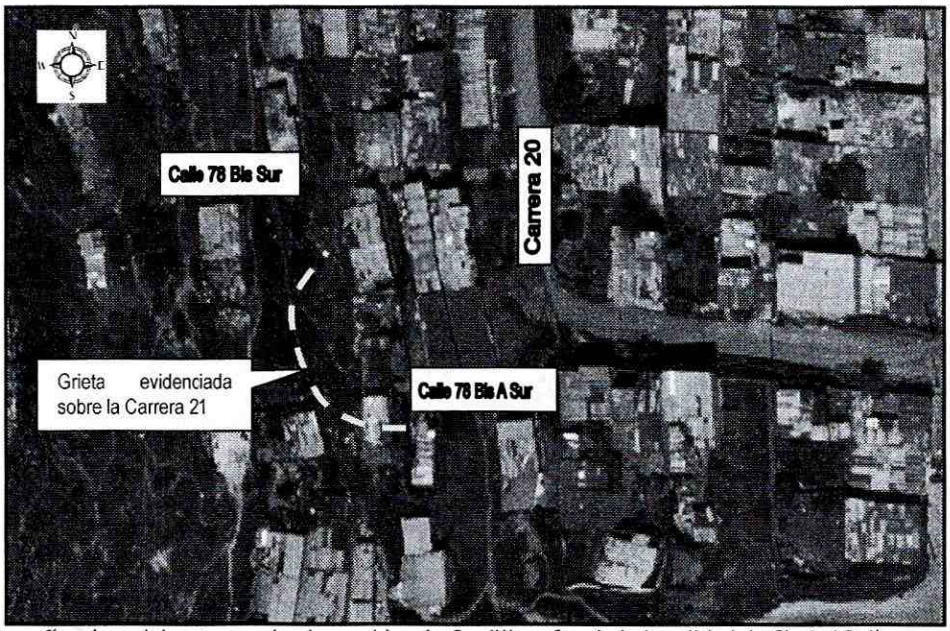

Figura 2. *Fotografía aérea del sector evaluado en el barrio Cordillera Sur de la Localidad de Ciudad Bolívar, según el DI-4980*

Por otra parte, el DI-4980 destaca que entre las posibles causas que contribuyeron al avance retrogresivo del proceso, se encuentran el vertimiento de aguas servidas directamente sobre la ladera desde las viviendas de la parte alta, la ausencia de estructuras para la captación y conducción del agua de escorrentía, la pendiente del terreno y los materiales que lo conforman, los cuales son altamente susceptibles ante la ocurrencia de este tipo de fenómenos.

Finalmente el Diagnostico Técnico DI-4980 recomienda:

- *Evaluar la viabilidad técnica de incluir en la Base de Datos de Sitios para Intervención por Fenómenos de Remoción en Masa del FOPAE, el sector de la ladera localizada al occidente de la Carrera 20, en el tramo comprendido entre las Calles 78 Bis Sur y la Calles 78 Bis A Sur en el barrio Cordillera Sur de la Localidad de Ciudad Bolívar, para que se gestione por parte de la entidad o entidades competentes, la realización de diseños y la ejecución de obras de mitigación de riesgo sobre la ladera.*

Con base en las anteriores recomendaciones, el Fondo de Prevención y Atención de Emergencias - FOPAE, priorizó a la Alcaldía Local de Ciudad Bolívar la ejecución de las medidas estructurales para la mitigación del riesgo mediante CR-6045 (2009) y CR-7197 (2009), con el fin de que el punto del barrio Cordillera Sur y otros desarrollos se incluyeran en el Convenio de Cofinanciación y Cooperación con vigencia 2009, firmado entre el Fondo de Desarrollo Local de Ciudad Bolívar y la Unidad Administrativa Especial de Rehabilitación y Mantenimiento Vial.

Finalmente, el FOPAE ha incluido este polígono dentro del listado de sitios priorizados y en los puntos del plan de acción 2011 dirigido a todas las entidades del SDPAE y reiteró mediante comunicación CR-14004 (Diciembre 2011) lo manifestado en las dos cartas remisorias enunciadas en párrafos precedentes a la Alcaldía Local de Ciudad Bolívar que el sector denominado Cordillera Sur, se encuentra dentro del polígono de estudio 19-011 y se deben adelantar las medidas necesarias para que se desarrollen las obras de mitigación con Prioridad 1 para dicho sector.

Por otra parte el Fondo de Prevención y Atención de Emergencias - FOPAE, en atención a solicitudes por eventos de emergencia, solicitud por radicado y actividades de apoyo institucional, ha emitido múltiples Conceptos Técnicos, Diagnósticos Técnicos y Respuestas Oficiales como producto de la inspección visual y evaluación cualitativa realizada en predios que conforman los Barrios Cordillera Sur, Tierra linda y parte de Los Alpes, documentos que se relacionan a continuación en la Tabla 1 y que pueden ser consultados en la página WEB www.sire.gov.co

Tabla 1. Documentos emitidos por el Fondo de Prevención y Atención de Emergencias - FOPAE, como producto de la inspección visual y evaluación cualitativa de diferentes predios ubicados en los Barrios evaluados.

BARRIO	DOCUMENTOS EMITIDOS
CORDILLERA SUR	RO-52014, RO-51738, RO-51737, RO-51736, RO-51682, DI-6008, DI-6010, DI-5954, DI-5937, DI-5900, RO-50934, DI-5075, DI-5120, DI-5835, DI-5826, RO-50404, DI-5769, RO-18899, RO-49844, RO-49219, DI-5609, RO-48627, DI-5571, DI-5236, DI-5042, DI-5173, DI-5008, RO-46039, DI-4944, DI-3450,RO-27663, RO-26296, DI-4861, DI-4819, RO-45357, DI-4980, RO-45212, DI-4871, RO-43708, DI-4622, RO-41302, RO-39097, RO-39096, RO-37150, DI-4083, RO-39005, RO-38903, RO-37907, RO-37150, DI-3851, DI-3814, DI-3773, RO-27626, DI-3554, RO-26496, RO-26296, RO-26295, RO-26059, RO-26058, RO-23509, RO-23508, DI-3147, RO-22128, RO-18449, RO-19691, RO-18878, DI-2824, DI-2777, RO-17437, RO-17435, RO-16676, RO-16513, DI-2381, RO-15430, DI-2351, RO-14971, DI-2292, RO-12849, DI-2214- DI-1877, RO-8292, DI-1563, CT-3230
TIERRA LINDA	RO-49104, RO-45624, DI-4531, DI-4506, CT-4629, RO-19511, RO-19477, RO-19268, DI-2931, DI-2726, DI-2715, DI-1878, DI-1631
LOS ALPES	RO-7921, RO-10914, RO-11795, RO-12096, DI-2514, DI-2776, RO-18449, DI-2823, RO-18899, RO-18879, RO-22479, DI-3920, RO-34682, RO-35014, DI-4083, RO-42684, RO-43955

Es importante mencionar que los Diagnósticos Técnicos y Respuesta Oficiales antes listadas han sido remitidas a la comunidad, así como a las diferentes entidades públicas y/o privadas para que desde su competencia se adelantaran las acciones pertinentes para la mitigación del riesgo público y/o privado. Adicionalmente, se aclara que las POSIBLES causas por las cuales se presenta un tipo de daño y/o afectación en una edificación, equipamiento y/o el terreno en general, son postuladas a partir de la inspección visual y evaluación

Diagonal 47 No. 77A -09 Interior 11 - Conmutador: 4292801 Fax. 4292833 - Bogotá D.C. - Colombia
Página Web: www.fopae.gov.co y www.sire.gov.co mail: fopae@fopae.gov.co

cualitativa realizada durante la visita técnica, razón por la cual pueden existir situaciones no previstas en los Diagnósticos Técnicos y Respuesta Oficiales antes listadas y que se escapan de su alcance.

Teniendo en cuenta lo anterior a continuación se resumen las recomendaciones más relevantes realizadas en su momento por el Fondo de Prevención y Atención de Emergencias - FOPAE:

- A los responsables de los predios evaluados durante las diferentes visitas técnicas realizadas por el Fondo de Prevención y Atención de Emergencias - FOPAE, localizados dentro del polígono evaluado y objeto del presente diagnostico, en el caso de no existir restricciones y/o condicionamientos al uso del suelo, se recomendó implementar adecuadas medidas de estabilización y/o estructuras de contención sobre cada uno de los taludes de corte y/o relleno que se pudieron realizar para la adecuación de los predios en comento, mediante la implementación de obras de protección geotécnica, las cuales deberían contar con sistemas de drenaje para la evacuación de las aguas superficiales y sub-superficiales; dichas acciones deberían ser implementadas con el apoyo de personal idóneo, garantizando que se cumplan los requerimientos establecidos en el Reglamento Colombiano de Construcción Sismo Resistente, de acuerdo con la normatividad vigente en su momento para el barrio, para lo cual se deberían tramitar los permisos y licencias respectivos.

- A la Empresa de Acueducto y Alcantarillado de Bogotá - EAAB, desde su competencia, verificar la existencia y funcionalidad de redes de acueducto y/o alcantarillado que pudieren existir en el sector enmarcado dentro del polígono evaluado y objeto del presente diagnostico y realizar el mantenimiento periódico, suficiente y preventivo de dichas redes, con el objeto de evitar su posible colmatación, así como para prevenir y/o corregir posibles fugas que eventualmente pudieran ocasionar un aporte adicional de agua sobre la ladera degradando las condiciones de estabilidad de la misma.

- A la Empresa de Acueducto y Alcantarillado de Bogotá - EAAB, desde su competencia, evaluar la viabilidad técnica y económica de implementar, la red de alcantarillado pluvial del sector en comento, con el objeto de realizar una adecuada captación y disposición de los flujos de escorrentía superficial, con el fin de evitar que las condiciones de estabilidad de la ladera se degradaran.

- A la Alcaldía local de Ciudad Bolívar, se recomendó adelantar todas las acciones administrativas pertinentes desde su competencia, con el fin de realizar el debido control urbano en el sector enmarcado dentro del polígono evaluado y objeto del presente diagnostico en cumplimiento del **Decreto Nacional 564 de 2006**, "Por el cual se reglamentan las disposiciones relativas a las licencias urbanísticas; al reconocimiento de edificaciones; a la función pública que desempeñan los curadores urbanos; a la legalización de asentamientos humanos constituidos por viviendas de interés social, y se expiden otras disposiciones ", en su **Artículo 56. Competencia del control urbano**, establece:

  *"Corresponde a los alcaldes municipales o distritales directamente o por conducto de sus agentes, ejercer la **vigilancia y control durante la ejecución de las obras**, con el fin de asegurar el cumplimiento de las licencias urbanísticas y de las normas contenidas en el Plan de Ordenamiento Territorial, sin perjuicio de las facultades atribuidas a los funcionarios del Ministerio público y de las veedurías en defensa tanto del orden jurídico, del ambiente y del patrimonio y espacios públicos, como de los intereses colectivos y de la sociedad en general. En todo caso, la inspección y seguimiento de los proyectos se realizará mediante inspecciones periódicas durante y después de la ejecución de las obras, de lo cual se dejará constancia en un acta suscrita por el visitador y el responsable de la obra.*

  Dichas actas de visita harán las veces de dictamen pericial, en los procesos relacionados por la violación de las licencias y se anexarán al Certificado de Permiso de Ocupación cuando fuere del caso".

Diagonal 47 No. 77A -09 Interior 11 - Conmutador: 4292801 Fax. 4292833 - Bogotá D.C. - Colombia
Página Web: www.fopae.gov.co y www.sire.gov.co mail: fopae@fopae.gov.co

- Finalmente y con el fin de que las recomendaciones impartidas por la entidad, en los diferentes documentos emitidos para los predios localizados dentro del polígono evaluado, fueran acatadas por cada uno de los responsables de acuerdo con su competencia; se recomendó a la Alcaldía Local de Ciudad Bolívar, adelantar las acciones administrativas tendientes a verificar el cumplimiento de dichas recomendaciones impartidas, con el objeto de evitar que las condiciones de estabilidad de la ladera se degradaran.

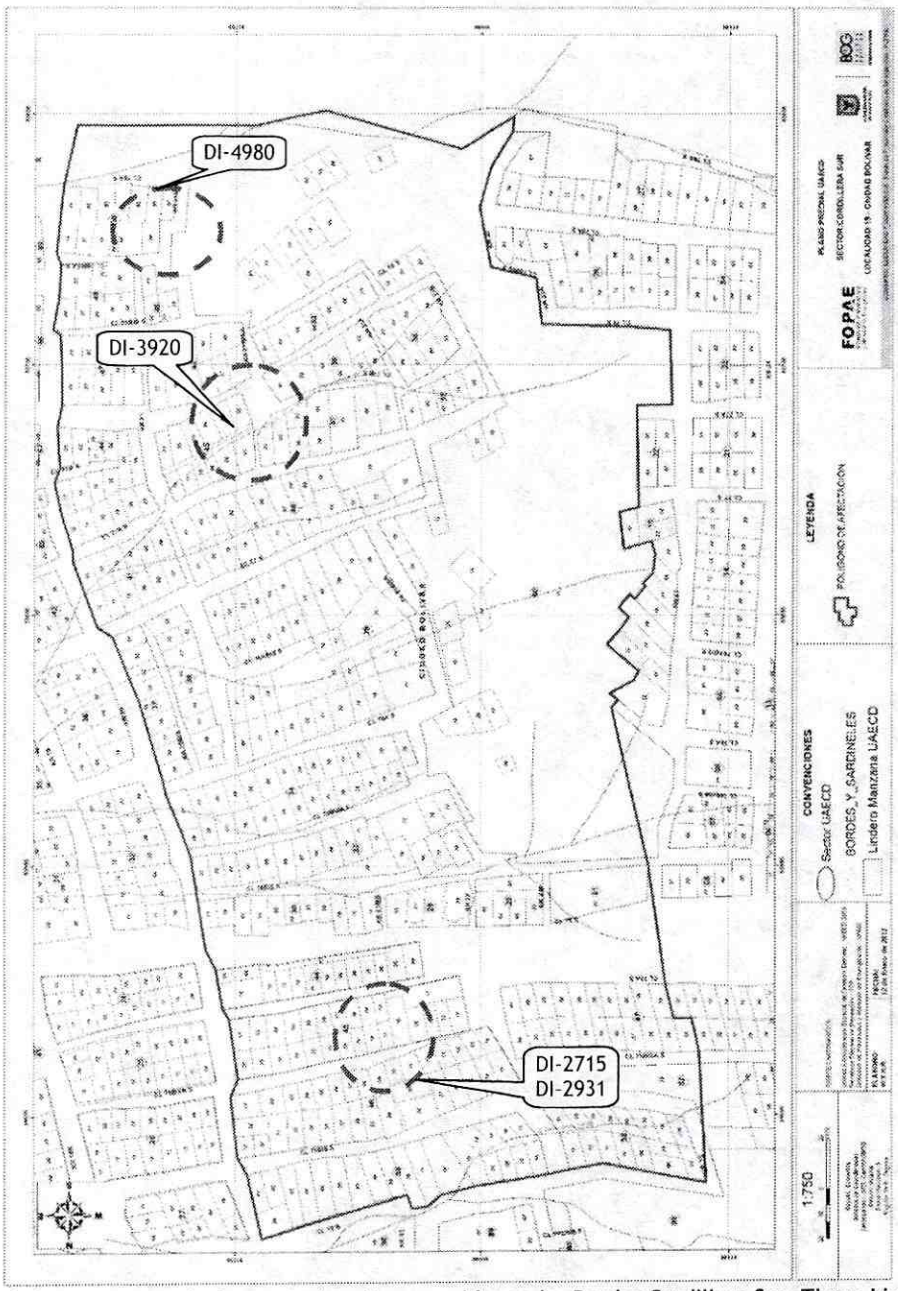

Figura 3. Ubicación de los procesos anteriormente descritos ocurridos en los Barrios Cordillera Sur, Tierra Linda y los Alpes en la Localidad de Ciudad Bolívar

Diagonal 47 No. 77A -09 Interior 11 - Conmutador: 4292801 Fax. 4292833 - Bogotá D.C. - Colombia
Página Web: www.fopae.gov.co y www.sire.gov.co mail: fopae@fopae.gov.co

Así mismo se resalta que a raíz de las diferentes visitas técnicas realizadas por el Fondo de Prevención y Atención de Emergencias - FOPAE, a los predios localizados en el marco del polígono evaluado y objeto del presente documento, y con el fin de proteger la integridad física de las familias afectadas, la entidad ha recomendado la inclusión de los predios listados a continuación en la Tabla No 2, dentro del Programa de Reasentamiento de Familias Localizadas en Zonas de Alto Riesgo No Mitigable.

Tabla 2. Predios incluidos con anterioridad en el Programa de Reasentamiento de Familias Ubicadas en Zonas de Alto Riesgo No Mitigable en los Barrios Cordillera, Tierra Linda y Los Alpes de la Localidad de Ciudad Bolívar.

Identificador	Barrio	Dirección	Apellidos y Nombre	Prioridad Técnica	Documentos de Soporte
1999-19-2378	CORDILLERA SUR	CALLE 76 SUR # 21 - 16	GONZALEZ VIVIANA	1	DI-870
2006-19-8408	CORDILLERA SUR	CALLE 76 Bis SUR # 20 - 95 INTERIOR 3	Rodríguez Garzón Rodolfo/Monroy Nury	1	DI-2777
2006-19-8409	CORDILLERA SUR	CALLE 76 Bis SUR # 20 - 65	Ortiz Gladys	1	DI-2777
2007-19-10307	CORDILLERA SUR	CALLE 76 Bis SUR # 21-35	Garzón Medina Marlene	1	DI-2824
2010-19-12321	CORDILLERA SUR	CALLE 78 BIS SUR # 21-05	GUEVARA LONDOÑO ESTHER	1	DI-4980
2010-19-12322	CORDILLERA SUR	CALLE 78A SUR # 21-39	ALFEREZ MURCIA MARTHA ISABEL	1	DI-4980
2010-19-12323	CORDILLERA SUR	CALLE 78 BIS SUR # 20-19	NARVAEZ ESQUIVEL MARIA OFFIR	1	DI-4980
2010-19-12324	CORDILLERA SUR	CALLE 78 BIS SUR # 20-20	VASQUEZ ROSEMBER ANTONIO	1	DI-4980
2010-19-12325	CORDILLERA SUR	CALLE 78A SUR # 20-11	USSA TRINIDAD (ARRENDATARIA) / ISABEL	1	DI-4980
2010-19-12328	CORDILLERA SUR	CALLE 78B SUR # 20-11	NARVAEZ YAMILE (ARRENDATARIA) / ESGUERRA MILENA	1	DI-4980
2010-19-12329	CORDILLERA SUR	CALLE 78 BIS # 20-05	MARTINEZ ARAQUE MARIA DEL PILAR / ARAQUE MARIA GILMA	1	DI-4980
2010-19-12330	CORDILLERA SUR	CALLE 78A SUR # 18R-28	MURCIA MORENO BLANCA LILIA	1	DI-4980
2010-19-12331	CORDILLERA SUR	CALLE 78 BIS SUR # 20-08	GANZO MARIA HELENA	1	DI-4980
2010-19-12332	CORDILLERA SUR	CALLE 78A SUR # 20-19	TORO ROSALBA	1	DI-4980
2010-19-12333	CORDILLERA SUR	CALLE 78A SUR # 21-37	BARRANTES RUBEN DARIO	1	DI-4980
2010-19-12388	CORDILLERA SUR	CALLE 78A SUR # 20-12	GANZO MARGARITA	1	DI-4980
2011-19-12815	CORDILLERA SUR	CALLE 76A BIS SUR # 21 - 60	TRIANA LUZ ELENA / ALDANA ESTRELLA	1	DI-5173
2011-19-13334	CORDILLERA SUR	Calle 76 BIS A SUR # 20 - 90	NAVIA PLAZAS ROSA MARIA	1	DI-5236
2011-19-13335	CORDILLERA SUR	CALLE 76 BIS SUR # 21 - 19	GARZON GRACIELA	1	DI-5236
2011-19-13336	CORDILLERA SUR	CALLE 76 BIS SUR # 21 - 11	LEON GARZON JORGE ELIECER	1	DI-5236
2011-19-13429	CORDILLERA SUR	CALLE 76A BIS SUR # 21 - 45	MEJIA LUIS ALBERTO	1	DI-5075

Diagonal 47 No. 77A -09 Interior 11 - Conmutador: 4292801 Fax. 4292833 - Bogotá D.C. - Colombia
Página Web: www.fopae.gov.co y www.sire.gov.co mail: fopae@fopae.gov.co

Identificador	Barrio	Dirección	Apellidos y Nombre	Prioridad Técnica	Documentos de Soporte
2006-19-7912	TIERRA LINDA	CALLE 75A SUR # 20 - 67	Herreño Maria Ninfa	1	DI-2715
2006-19-8296	TIERRA LINDA	CALLE 75A SUR # 20 - 58	Forero Luz Mary/Soto Orlando	1	DI-2726
2008-19-10775	TIERRA LINDA	CALLE 75 BIS A SUR # 20 - 55	CARDOZO DE LOPEZ ESTHER	1	ACCIÓN DE TUTELA 2008-00867, CR-5076
2006-19-8393	LOS ALPES	CALLE 75 Bis SUR # 20 - 87	Vargas Obando Flor Estela	1	DI-2776
2006-19-8394	LOS ALPES	CALLE 75 Bis SUR # 20 - 81	Ceballos Alba Mercedes	1	DI-2776
2010-19-12203	LOS ALPES	CALLE 75 BIS SUR # 20-97	GUATAVITA MARIA ISABEL	1	DI-4531
2012-19-13862	CORDILLERA	Calle 78 Sur No. 20-28-SDP	Rosa Helena Lara Barreño	1	DI-4819
2012-19-13863	CORDILLERA	Calle 78 Sur No. 20-36-SDP	Miguel González	1	DI-4819
2011-19-13742	CORDILLERA	Calle 77 A Sur No. 21-69	Ana Cecilia Garcia	1	DI-5008
2012-19-13889	CORDILLERA	Calle 77 A Sur No. 21-73	Marcos Ávila García	1	DI-5008
2011-19-13717	CORDILLERA	Calle 76 A Sur No. 21-77	Transito Gamba	1	DI-6010
2011-19-13718	CORDILLERA	Calle 77 Bis No. 21-94 Sur	Alexander Torres Gamba	1	DI-6010
2011-19-13756	CORDILLERA	Calle 76 A Sur No. 21-78	José Antonio Reinoso	1	DI-6008
2011-19-14023	CORDILLERA	Calle 76 Bis A Sur No. 20-95	Yesid Fernando Cruz Restrepo	1	DI-6008

4. DESCRIPCIÓN Y CAUSAS:

Se presentó un nuevo proceso de remoción en masa tipo flujo de lodos y detritos, el cual comprometió un volumen de material limo arcilloso de aproximadamente 30 m^3, que según lo observado se desprendieron de una ladera natural limitada por el polígono con vértices listados en la Tabla 3 (Ver Figura 4); ladera natural con pendiente variable entre los 45 y 70 grados, la cual ha sido altamente intervenida mediante múltiples taludes de corte y/o relleno, realizados según lo observado para adecuación del terreno y posterior emplazamiento de las viviendas identificadas en el sector evaluado. Es así que los taludes de corte y/o relleno en mención, cuentan con pendientes cercanas a los 90 grados, así como con alturas y longitudes variables, a lo largo de las cuales de manera generalizada no se identifican sistemas de estabilización y/o protección, ni sistemas para dar manejo a las aguas de escorrentía superficial y sub-superficial.

Una característica importante a destacar de la ladera natural antes descrita, es el estrato de limo orgánico que la cubre y que en algunos sectores, según lo observado, podría superar los 2 metros de espesor; estrato de limo orgánico que dadas las características geomorfológicas de la ladera evaluada y el análisis de la información contenida en los documentos emitidos previamente por el Fondo de Prevención y Atención de Emergencias - FOPAE, es altamente susceptible a verse afectada por flujos de lodos y detritos, que posiblemente se han detonado por la excesiva infiltración de aguas de escorrentía en el estrato de limo en mención y el alto grado de intervención del terreno sin implementar para ello medidas adecuadas de estabilización y/o protección del terreno, generando de esta manera cambios bruscos en el régimen de flujo natural tanto de las aguas de escorrentía superficial y sub-superficial, como las condiciones de estabilidad del terreno en general. Adicionalmente, se encontró presencia de flujos de agua de escorrentía superficial y sub-

Diagonal 47 No. 77A -09 Interior 11 - Conmutador: 4292801 Fax. 4292833 - Bogotá D.C. - Colombia
Página Web: www.fopae.gov.co y www.sire.gov.co mail: fopae@fopae.gov.co

superficial, aflorando en múltiples sectores de la ladera natural, y múltiples vertimientos de aguas servidas provenientes de las viviendas del sector y posiblemente derivadas de las labores domesticas adelantadas en las mismas.

El material desprendido de la ladera natural se depositó en la parte media y baja de la misma, afectando un área cercana a los 300 m^2, e impactando en su recorrido las viviendas emplazadas en los predios con nomenclatura Calle 76 Bis A Sur # 20 - 39, Calle 76 Bis A Sur # 20 - 63 y Calle 76 Bis A Sur # 20 - 71, las cuales colapsaron totalmente. En este punto, es importante resaltar que en el polígono con vértices listados en la Tabla 3 (Ver Figura 4), se cuenta con una gran densidad de viviendas en la parte baja de la ladera (sobre el costado occidental de la Carrera 20 entre la Calle 74 A Sur y la Calle 78A Sur), situación contraria a lo observado en la parte media y alta, donde la pendiente local del terreno es más fuerte y la concentración de viviendas es baja, existiendo entre las mismas múltiples zonas verdes en las cuales aflora el estrato de limo orgánico antes descrito, razón por la cual y según lo observado, algunas de la viviendas ubicadas al interior del polígono evaluado (Ver figura 4), se emplazan sobre y/o junto al estrato de limo con mayor susceptibilidad a desprenderse ante la absorción excesiva de agua, o se ubican en la parte baja de la ladera donde se depositaria el flujo de lodos y detritos que se movilizaría durante un eventual proceso de remoción en masa del tipo flujo de lodos y detritos que podría afectar el estrato de limo orgánico en las temporadas invernales venideras.

Según lo observado, el alto grado de intervención antrópico al que ha sido sometido la ladera en la cual se emplazan las viviendas ubicadas al interior del polígono con vértices listados en la Tabla 3 (Ver Figura 4), ha generado un deterioro acelerado de las condiciones de estabilidad del terreno, situación que aunada con el vertimiento indiscriminado de aguas servidas y flujos de escorrentía, han generado que el nivel de amenaza por procesos de remoción en masa tipo flujo de lodos y detritos, sea actualmente alta al interior del polígono en comento. Por otra parte, dadas las múltiples deficiencias constructivas de las viviendas evaluadas, se considera que la vulnerabilidad de las mismas es alta ante procesos de remoción en masa tipo flujos de lodos y detritos, razón por la cual se concluye que la condición de riesgo al interior del polígono en comento es alta y no mitigable.

Es importante resaltar que al interior del polígono evaluado, en el sector de la Calle 76Bis A Sur, la Calle 75 A Sur y las Carreras 24 y 22, se ubican las obras implementadas por el FOPAE acogiendo las recomendaciones del Estudio Titulado *"Estudio de Elaboración de Diseños de Obras, Presupuestos y Especificaciones Técnicas en Sitios Críticos de Riesgo Inminente por Remoción en Masa en la Ciudad de Bogotá D.C. Sitio Crítico No. 2 Localidad de Ciudad Bolívar"*; obras ubicadas en la parte media de la ladera, hacia costado occidental de las manzanas 44, 45, 46 y 59 del Barrio Tierra Linda (Nomenclatura de la cartografía utilizada en el presente Diagnostico Técnico, Ver figura 4), y las cuales según lo observado se encuentran en buenas condiciones, no presentan mayor deterioro y han servido para disminuir la cantidad de agua que se infiltra en el terreno, y de esta manera reducir el volumen de material que eventualmente pudiere movilizarse si el sector en mención se viere afectado por procesos de remoción en masa.

Adicionalmente, las viviendas listadas en la Tabla No. 3, según lo observado durante la visita técnica, no presentan compromiso en su estabilidad estructural, ni en su habitabilidad en el corto plazo por los flujos de lodos que eventualmente podrían afectar la ladera evaluada, siempre y cuando NO se realice la demolición de las viviendas ubicadas en la zona intermedia existente entre las edificaciones relacionadas en la Tabla 15 y las obras implementadas por el FOPAE en el sector de la Calle 76Bis A Sur, la Calle 75 A Sur y las Carreras 24 y 22; viviendas que fueron evacuadas en atención del evento SIRE 440299 y que según lo observado sirven de barrera protectora ante procesos de remoción en masa tipo flujo de lodos y detritos que eventualmente afecten el polígono evaluado (Ver Esquema 1).

Diagonal 47 No. 77A -09 Interior 11 - Conmutador: 4292801 Fax. 4292833 - Bogotá D.C. - Colombia
Página Web: www.fopae.gov.co y www.sire.gov.co mail: fopae@fopae.gov.co

Tabla No. 3. Predios que no presentan compromiso en su estabilidad estructural, ni en su habitabilidad en el corto plazo por los flujos de lodos que eventualmente podrían afectar la ladera evaluada, siempre y cuando NO se realice la demolición de las viviendas ubicadas en la zona intermedia existente entre estas edificaciones y las obras implementadas por el FOPAE en el sector de la Calle 76Bis A Sur, la Calle 75 A Sur y las Carreras 24 y 22.

No.	BARRIO / DESARROLLO	PROPIETARIO/ RESPONSABLE	DIRECCION	MANZANA (UAECD)	LOTE (UAECD)
1	TIERRA LINDA	SIN INFORMACIÓN	CARRERA 20 # 75A-13 SUR	44	1
2	TIERRA LINDA	SIN INFORMACIÓN	CALLE 76 SUR # 20-12	44	2
3	TIERRA LINDA	CASIMIRO CABRERA	CALLE 75A SUR # 20-33	44	12
4	TIERRA LINDA	AURELIO SORIA	CALLE 75A SUR # 20-27	44	13
5	TIERRA LINDA	LILIANA GARCÍA	CALLE 75A SUR # 20-21	44	14
6	TIERRA LINDA	EMILY PRIETO	CALLE 75A SUR # 20-04	45	1
7	TIERRA LINDA	ELIZABETH OLARTE	CALLE 75A SUR # 20-12	45	2
8	TIERRA LINDA	ERNESTO NIETO (SIN CONFIRMAR	CALLE 75A SUR # 20-20	45	3
9	TIERRA LINDA	ANGELA MEDINA	CALLE 75A SUR # 20-34 (20 - 40 COMUNIDAD)	45	5
10	TIERRA LINDA	NELSÓN QUINTERO	CALLE 75 BIS B SUR # 20-37	45	21
11	TIERRA LINDA	MARÍA SARA GRIJALBA	CALLE 75 BIS B SUR # 20-31	45	22
12	TIERRA LINDA	PAOLA FORERO	CALLE 75 BIS B SUR # 20-25	45	23
13	TIERRA LINDA	MARÍA FANNY PISCO	CALLE 75 BIS B SUR # 20-19	45	24
14	TIERRA LINDA	JAIR RUIZ	CALLE 75 BIS B SUR # 20-13	45	25
15	TIERRA LINDA	SIN INFORMACION	CALLE 75 BIS B SUR # 20-05	45	26
16	TIERRA LINDA	DERLY FLORES	CARRERA 20 # 75-59 SUR	46	1
17	TIERRA LINDA	EVELIN MOLINA MAHECHA	CALLE 75 BIS B SUR # 20-16	46	2
18	TIERRA LINDA	JOSÉ MILCIADES COTAMO	CALLE 75 BIS B SUR # 20-22	46	3
18	TIERRA LINDA	FABIO RODRÍGUEZ	CALLE 75 BIS B SUR # 20-28	46	4
20	TIERRA LINDA	MARÍA EUGENIA PISCO	CALLE 75 BIS B SUR # 20-34	46	5
21	TIERRA LINDA	ORFA ARISTIZABAL	CALLE 75 BIS B SUR # 20-40	46	6
22	TIERRA LINDA	MARIA NUBIA CERINZA	CALLE 75 BIS SUR # 20-39	46	27
23	TIERRA LINDA	HOMERO FAJARDO	CALLE 75 BIS SUR # 20-33	46	28
24	TIERRA LINDA	FANNY DUARTE	CALLE 75 BIS SUR # 20-27	46	29
25	TIERRA LINDA	ELVIA RAMÍREZ TAPIERO	CALLE 75 BIS SUR # 20-21	46	30
26	TIERRA LINDA	RAFAEL ANTONIO CONTRERAS	CALLE 75 BIS SUR # 20-15	46	31
27	TIERRA LINDA	VICTOR MORENO	CALLE 75 BIS SUR # 20-11	46	32
28	TIERRA LINDA	MARTH AURORA ALAPE	CARRERA 20 # 75-27 SUR	46	33
29	TIERRA LINDA	YAMILET RAYO QUINTERO	CARRERA 20 # 75-41 SUR	46	34

Diagonal 47 No. 77A -09 Interior 11 - Conmutador: 4292801 Fax. 4292833 - Bogotá D.C. - Colombia
Página Web: www.fopae.gov.co y www.sire.gov.co mail: fopae@fopae.gov.co

Es posible que de adelantarse la demolición de las viviendas que se recomienda evacuar mediante este Diagnostico Técnico, se alteren las condiciones de estabilidad del terreno y se elimine la barrera que ante un eventual flujo de lodos y detritos, pudiere funcionar como sistema de amortiguamiento y/o protección de la viviendas listadas en la tabla 15, así como de las viviendas ubicadas en el costado oriental de la carrera 20 entre la calle 75 Sur y la Calle 78A Sur razón por la cual se considera pertinente no adelantar la demolición de las viviendas que se recomendó evacuar, hasta tanto se implementen obras de mitigación, las cuales deberán ser deducidas de los estudios técnicos pertinentes que deberán ser desarrollados en el sector, a fin de determinar las condiciones de amenaza, vulnerabilidad y riesgo de la infraestructura publica y privada aledaña al sector evaluado.

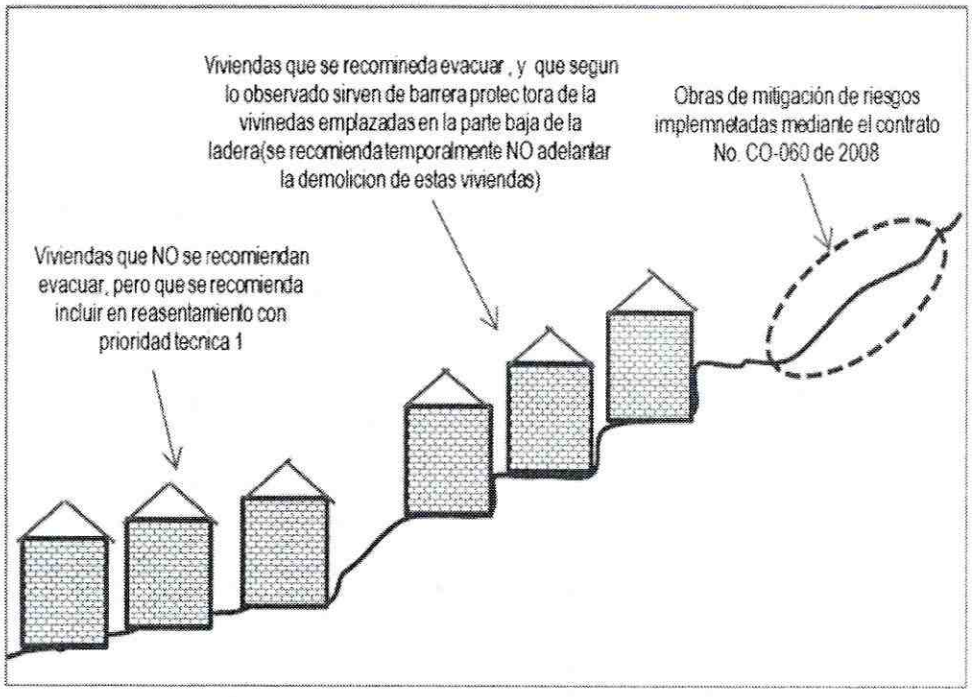

Esquema 1. Distribución espacial de las obras implementadas en el Barrio Tierra Linda mediante contrato CO-060 de 2008, las viviendas que se recomendó evacuar e incluir en el programa de reasentamiento de familias ubicadas en zonas de alto riesgo no mitigable y las viviendas que se recomendó incluir en el programa de reasentamiento de familias ubicadas en zonas de alto riesgo no mitigable, sin evacuación dado que las mismas no presentaba compromiso en su estabilidad estructural y habitabilidad en el corto plazo bajo cargas normales de servicio.

Diagonal 47 No. 77A -09 Interior 11 - Conmutador: 4292801 Fax. 4292833 - Bogotá D.C. - Colombia
Página Web: www.fopae.gov.co y www.sire.gov.co mail: fopae@fopae.gov.co

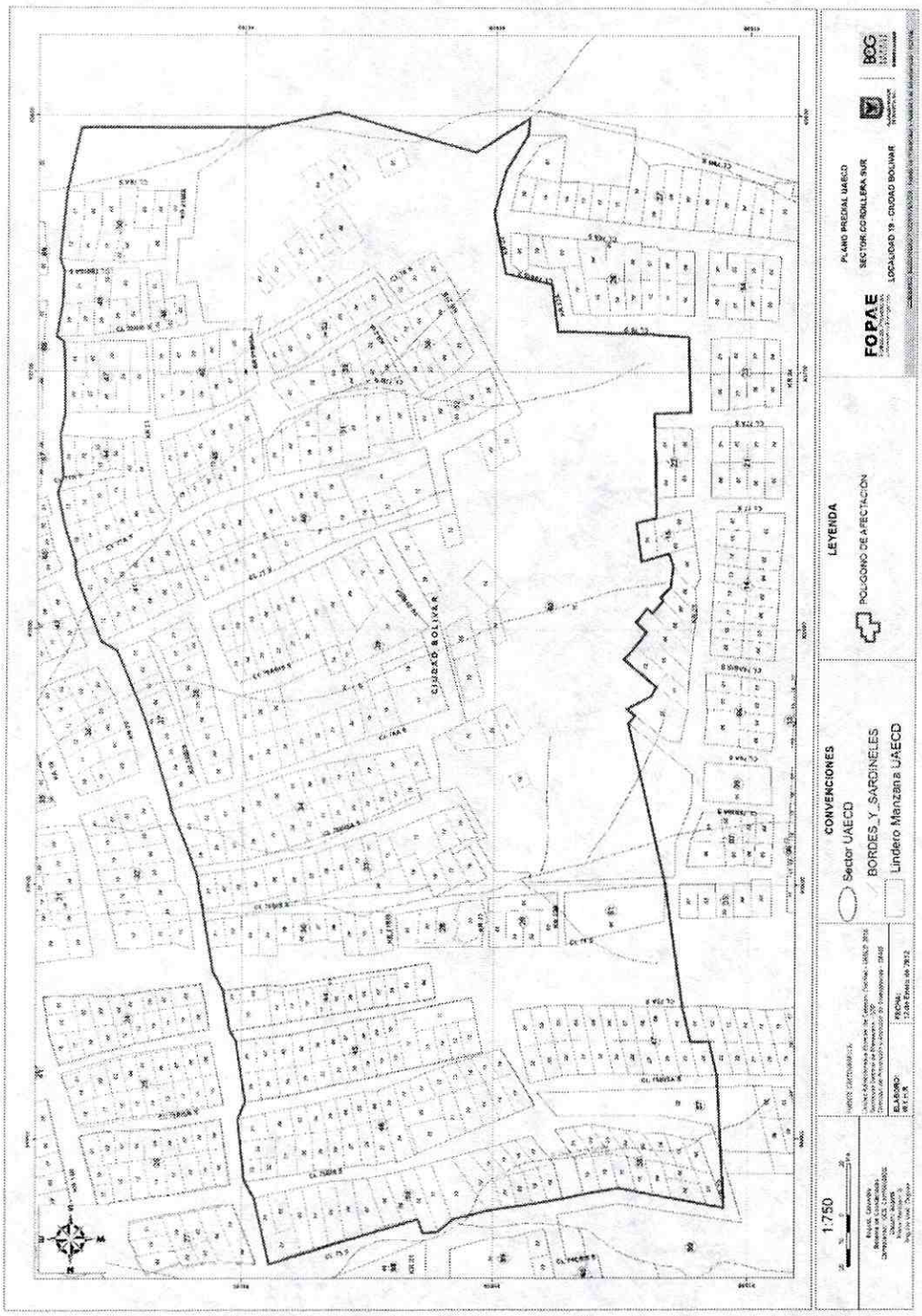

Figura 4. Delimitación del Polígono de Evaluación definido en los Barrios Cordillera Sur, Tierra Linda y los Alpes en atención del Evento SIRE 440299.

Diagonal 47 No. 77A -09 Interior 11 - Conmutador: 4292801 Fax. 4292833 - Bogotá D.C. - Colombia
Página Web: www.fopae.gov.co y www.sire.gov.co mail: fopae@fopae.gov.co

5. REGISTRO FOTOGRÁFICO EVENTO 440299



Fotografía 11. Vista general del Barrio Cordillera en la Localidad de Ciudad Bolivar



Fotografía 12. Vista del sector donde se presentó el flujo de lodos el día 3 de Diciembre de 2011 a la altura de la Carrera 21 entre la Calle 76 Sur y Calle 76 Bis Sur en el Barrio Cordillera, de la Localidad de Ciudad Bolívar.





Fotografías 13 y 14. Vista del sector donde se ubicaban los predios de la Calle 76 Bis A Sur # 20 - 39, Calle 76 Bis A Sur # 20 - 63 y Calle 76 Bis A Sur # 20 - 71, donde se presentó el colapso total de las edificaciones a causa del flujo de lodos del Diciembre de 2011. Se identifican el tipo y volumen material de carácter tipo limo orgánico movilizado por el flujo de lodos.

Diagonal 47 No. 77A -09 Interior 11 - Conmutador: 4292801 Fax. 4292833 - Bogotá D.C. - Colombia
Página Web: www.fopae.gov.co y www.sire.gov.co mail: fopae@fopae.gov.co



Fotografía 15. Vista general de la ladera donde se ubica el Barrio Cordillera. Se observan, la alta pendiente en el sector, la implementación de cortes tipo terraceo sin adecuadas medidas de estabilización y procesos de remoción en masa locales.



Fotografía 16. Vista de pozos de alcantarillado del sector con falta de mantenimiento y posible condición de drenaje directo sobre la ladera, por colmataciones o fallas en los mismos.



Fotografía 17. Vista característica de taludes de corte carentes de medidas de estabilización implementados en predios del Barrio Cordillera Sur. Se identifican las capas de material de carácter tipo limo orgánico en espesor cercano a los 1.5 metros.



Fotografía 18. Afectación presentada en vivienda construida en mampostería por causa de desprendimientos en talud de corte. EV.435984 (1 de Diciembre de 2011)



Fotografía 19. Desprendimiento característico de material rocoso y suelo residual en talud de corte carente de medidas de estabilización y de un adecuado sistema para el manejo de aguas superficial y subsuperficial. (Evento SIRE 391257 16 de Noviembre 2011).



Fotografía 20. Afectación presentada en vivienda construida en material de recuperación por causa de desprendimientos en talud de corte. (Evento SIRE 391257 16 de Noviembre 2011).

Diagonal 47 No. 77A -09 Interior 11 - Conmutador: 4292801 Fax. 4292833 - Bogotá D.C. - Colombia
Página Web: www.fopae.gov.co y www.sire.gov.co mail: fopae@fopae.gov.co

6. AFECTACIÓN:

Tabla No. 4. Listado de predios que presentaron afectaciones en los Eventos SIRE Nos. 391257-392573-411584-435984-436955

#	NOMBRE	DIRECCIÓN	TELÉFONO	P	A	N	DAÑOS EN EDIFICACIÓN
1	Luz Aldelinda Villaquiran Tao	Calle 76 Bis A Sur # 20-63 (MZ 34 - LT 23 UAECD)	7906356	3	2	1	Colapso total de la vivienda, debido al flujo de lodos presentado en el sector donde se localiza el predio. Vivienda construida en material de recuperación.
2	Andrea Paola Caballero	Calle 76 Bis A Sur # 20 - 71 (MZ 34 - LT 22 UAECD)	3127409696	7	5	2	Colapso total de la vivienda, debido al flujo de lodos presentado en el sector donde se localiza el predio. Vivienda construida en material de recuperación.
3	Olga Castañeda	Calle 76 Bis A Sur # 20-39 (MZ 34 - LT 25 UAECD)	3132933538	8	3	5	Colapso total de la vivienda, debido al flujo de lodos presentado en el sector donde se localiza el predio. Vivienda construida en material de recuperación.
4	María Esperanza Arangure	Calle 77A Sur # 21-28 (MZ 40 - LT 4 UAECD)	3213745427	5	4	1	Colapso parcial en muros de cerramiento, aledaños al talud de corte donde se presentaron desprendimientos de material.
5	José Antonio Castro	Calle 77 Sur # 21-27 (MZ 40 - LT 18 UAECD)	3107725996	5	2	3	Colapso parcial en muros de cerramiento, aledaños al talud de corte donde se presentaron desprendimientos de material.

P: Total Personas A: Adultos N: Niños

Cabe tener en cuenta que los predios ubicados en las áreas cercanas a los predios relacionados anteriormente y al interior del polígono definido en la Tabla No. 3 y Figura 4, si bien no se vieron afectados directamente por causa del proceso de remoción en masa evidenciado, presentan un alto grado de susceptibilidad a la generación de afectaciones y compromiso en sus condiciones de estabilidad y habitabilidad en el corto plazo, ya que estas edificaciones se encuentran dentro de una zona susceptible a la ocurrencia de procesos de remoción en masa del tipo flujo de lodos, los cuales, de incrementar sus dimensiones, pueden generar la activación de un proceso de falla general de la ladera.

AFECTACIÓN EN INFRAESTRUCTURA PÚBLICA:

SI	X		**NO**		**CUAL?**	*Evidencia de ruptura y desempate en una tubería de agua potable de diámetro 8 pulgadas, ubicada a la altura de la Carrera 22 entre Calle 76 Sur y Calle 76 Bis Sur, sistema de conducción que posiblemente por su condición de vertimiento generó aportes considerables de flujos de agua sobre la ladera. *Redes de servicio e infraestructura ubicada en el polígono delimitado en el presente diagnóstico que podría verse afectada en su funcionalidad por la ocurrencia de procesos de remoción en masa sobre la ladera.

7. RIESGOS ASOCIADOS (Potenciales daños que se esperarían de no implementar las recomendaciones)

Teniendo en cuenta que las condiciones de estabilidad del terreno sobre el que se encuentran emplazadas de manera general las viviendas evaluadas en el sector comprendido por el polígono cuyos vértices se listan en la Tabla No. 5 y el cual se ubica en los barrios Cordillera Sur, Los Alpes y Tierra Linda, se han visto deterioradas gradualmente posiblemente a causa de la intervención antrópica antitécnica de la ladera con la generación de cortes y rellenos con el objeto de realizar el emplazamiento de viviendas, la falta de adecuadas redes de acueducto y alcantarillado tanto pluvial como sanitario en algunas zonas del sector evaluado, la susceptibilidad de fugas y desempates de las redes de suministro de agua potable y alcantarillado existentes en la zona; es posible que en el corto plazo se generen nuevos procesos de remoción en masa tipo flujos de lodos, así como también avances en los ya existentes los cuales tienden a relacionarse y adquirir mayores dimensiones, asimilando una condición de afectación general; situación que compromete en el corto plazo las condiciones de estabilidad y habitabilidad de las viviendas ubicadas dentro del polígono de evaluación definido en este documento (Figura 4).

Diagonal 47 No. 77A -09 Interior 11 - Conmutador: 4292801 Fax. 4292833 - Bogotá D.C. - Colombia
Página Web: www.fopae.gov.co y www.sire.gov.co mail: fopae@fopae.gov.co

Tabla No 5. Coordenadas de los vértices del polígono que delimita el sector evaluado en los Barrios Cordillera, Tierra Linda y los Alpes, en atención al Evento SIRE 440299

Vértice Número	Coordenada (Este)	Coordenada (Norte)	Altitud (Metros)
1	91781.3	93600.0	2814
2	91769.4	93776.2	2801
3	91709.6	93960.0	2792
4	91690.6	94054.0	2790
5	91506.7	94028.8	2866
6	91531.2	93899.7	2880
7	91588.9	93713.4	2896
8	91639.7	93605.2	2878
9	91729.4	93618.2	2834

8. ACCIONES ADELANTADAS

- Evaluación cualitativa del sector comprendido entre la Calle 75 Sur y Calle 78 A Sur entre la Carrera 20 y Carrera 23, en los Barrios Cordillera Sur, Tierra Linda y Los Alpes, de la Localidad de Ciudad Bolívar.

- Inspección visual y evaluación cualitativa del nivel de amenaza y riesgo que se presenta en el sector donde se ubican las viviendas listadas en la Tabla No. 6 a la Tabla No. 11 localizadas en el barrio Cordillera Sur de la localidad de Ciudad Bolívar, acción desarrollada los días 16 y 23 de Noviembre de 2011 y los días 01 y 02 de Diciembre de 2011

- En atención al evento SIRE 391257 del día 16 de Noviembre de 2011 se realizó solicitud de evacuación temporal y preventiva para los predios que se encuentran relacionados a continuación en la Tabla No. 6, por el riesgo que representa habitar en ellos, y los cuales se encuentran localizados en el barrio Cordillera Sur de la localidad de Ciudad Bolívar.

Tabla No. 6. Relación de Predios con habitabilidad y estabilidad comprometida a los cuales se les solicitó evacuación en atención al Evento Sire 391257 atendido el día 16 de Noviembre de 2011.

No	ACTA	NOTIFICADO	DIRECCION	MANZANA (UAECD)	LOTE (UAECD)
1	2588	LUZ ADELINDA VILLAQUIRAN	CALLE 76 BIS A SUR # 20-63	34	23
2	2589	MILTON TAPIERO	CALLE 76 BIS A SUR # 20-71	34	22
3	2590	OLGA CASTAÑEDA	CALLE 76 BIS A SUR # 20-39	34	25

Diagonal 47 No. 77A -09 Interior 11 - Conmutador: 4292801 Fax. 4292833 - Bogotá D.C. - Colombia
Página Web: www.fopae.gov.co y www.sire.gov.co mail: fopae@fopae.gov.co

- En atención al evento SIRE 392573 del día 16 de Noviembre de 2011 se realizó solicitud de evacuación temporal y preventiva para los predios que se encuentran relacionados a continuación en la Tabla No. 7, por el riesgo que representa habitar en ellos, y los cuales se encuentran localizados en el barrio Cordillera Sur de la localidad de Ciudad Bolívar.

Tabla No. 7. Relación de Predios con habitabilidad y estabilidad comprometida a los cuales se les solicitó evacuación en atención al Evento Sire 392573 atendido el día 16 de Noviembre de 2011.

No	ACTA	NOTIFICADO	DIRECCION	MANZANA (UAECD)	LOTE (UAECD)
1	2591	MARCOS AVILA	CALLE 77A SUR # 21-73	51	9
2	2592	FLOR MARINA URREGO	CARRERA 21 # 76A-39 SUR	60	12
3	2593	CLARA TIQUE VALDERRAMA	CALLE 77 SUR # 21-67	40	16
4	2594	DENIS YISELA GARCIA	CALLE 77A SUR # 21-69	51	2
5	2595	MARIA DE JESUS LEIVA	CALLE 77A SUR # 21-45	45	8
6	2597	SIN INFORMACION	CALLE 76 SUR # 21 - 80* (*DIRECCION BRINDADA EN CAMPO NOMENCLATURA - SEGÚN SIG CALLE 77 SUR # 21-80)	39	10

- En atención al evento SIRE 411584 del día 23 de Noviembre de 2011 se realizó solicitud de evacuación temporal y preventiva para el predio que se encuentra relacionado a continuación en la Tabla No. 8, por el riesgo que representa habitar en él, y el cual se encuentra localizado en el barrio Cordillera Sur de la localidad de Ciudad Bolívar.

Tabla No. 8. Predio con habitabilidad y estabilidad comprometida al cual se le solicitó evacuación en atención al Evento Sire 411584 atendido el día 23 de Noviembre de 2011.

No	ACTA	NOTIFICADO	DIRECCION	MANZANA (UAECD)	LOTE (UAECD)
1	3881	MARIA OLIVA BEJARANO	CALLE 76 BIS SUR # 21 - 93	60	15

- En atención al evento SIRE 435984 del día 01 de Diciembre de 2011 se realizó solicitud de evacuación temporal y preventiva para los predios que se encuentran relacionados a continuación en la Tabla No. 9, por el riesgo que representa habitar en ellos, y los cuales se encuentran localizados en el barrio Cordillera Sur de la localidad de Ciudad Bolívar.

Tabla No. 9. Relación de Predios con habitabilidad y estabilidad comprometida a los cuales se les solicitó evacuación en atención al Evento Sire 435984 atendido el día 01 de Diciembre de 2011.

No	ACTA	NOTIFICADO	DIRECCIÓN	MANZANA (UAECD)	LOTE (UAECD)
1	529	NELLY BOHORQUEZ BERNAL	CALLE 77 SUR # 21-27	40	18
2	530	LUZ MILA MAYORGA	CALLE 77 SUR # 21-20	40	3
3	531	MARIA ESPERANZA ARANGURE	CALLE 77A SUR # 21-28	40	4
4	532	MARIA ALICIA BONILLA LOPEZ	CALLE 77A SUR # 21-36	40	5
5	533	ANA JULIA AVILA	CALLE 77 SUR # 21-41	40	17
6	534	MARIA SORAIDA VANEGAS	CALLE 77A SUR # 21-46	40	6

Diagonal 47 No. 77A -09 Interior 11 - Conmutador: 4292801 Fax. 4292833 - Bogotá D.C. - Colombia
Página Web: www.fopae.gov.co y www.sire.gov.co mail: fopae@fopae.gov.co

- En atención al evento SIRE 436955 del día 02 de Diciembre de 2011 se realizó solicitud de evacuación temporal y preventiva para el predio que se encuentra relacionado a continuación en la Tabla No. 10, por el riesgo que representa habitar en él, y el cual se encuentra localizado en el barrio Cordillera Sur de la localidad de Ciudad Bolívar.

Tabla No.10. Predio con habitabilidad y estabilidad comprometida al cual se le solicitó evacuación en atención al Evento Sire 436955 atendido el día 02 de Diciembre de 2011.

No	ACTA	NOTIFICADO	DIRECCIÓN	MANZANA (UAECD)	LOTE (UAECD)
1	3881	MARIA OLIVA BEJARANO	CALLE 76 BIS SUR # 21 - 93	60	15

- En atención al evento SIRE 440299 del día 3 de Diciembre de 2011 se realizó la evaluación de los predios que se encuentran relacionados a continuación en la Tabla No.11, (Figura 5) los cuales se encuentran localizados en los barrios Cordillera Sur, Tierra Linda y Los Alpes de la localidad de Ciudad Bolívar.

Tabla 11. Predios evaluados en los Barrios Cordillera Sur, Tierra Linda y Los Alpes en atención al Evento SIRE 440299.

No.	BARRIO / DESARROLLO	DIRECCION	MANZANA (UAECD)	LOTE (UAECD)
1	CORDILLERA SUR	CALLE 76 BIS SUR # 21-12	28	1
2	CORDILLERA SUR	LOTE VACIO	28	2
3	CORDILLERA SUR	CALLE 76 BIS SUR # 21-76	28	3
4	CORDILLERA SUR	LOTE VACIO	28	4
5	CORDILLERA SUR	LOTE VACIO	29	1
6	CORDILLERA SUR	LOTE VACIO	29	2
7	CORDILLERA SUR	CARRERA 22 # 76 -15 SUR	29	3
8	CORDILLERA SUR	CALLE 76 SUR # 22-10 UNH.1	29	4
9	CORDILLERA SUR	CALLE 76 SUR # 22-10 UNH.2	29	5
10	CORDILLERA SUR	CALLE 76 SUR # 22-10	29	5
11	CORDILLERA SUR	CARRERA 20 # 76-11 SUR	30	1
12	CORDILLERA SUR	CALLE 76 BIS SUR # 20-12	30	2
13	CORDILLERA SUR	CALLE 76B SUR # 20-20	30	3
14	CORDILLERA SUR	CALLE 76 BIS SUR # 20-26	30	4
15	CORDILLERA SUR	CALLE 76 BIS SUR # 20-32	30	5
16	CORDILLERA SUR	CALLE 76 BIS SUR # 20 -38	30	6
17	CORDILLERA SUR	CALLE 76 BIS SUR # 20-44	30	7
18	CORDILLERA SUR	CALLE 76 BIS SUR # 20-50	30	8
19	CORDILLERA SUR	CALLE 76A BIS SUR # 20-56	30	9
20	CORDILLERA SUR	CALLE 76 BIS SUR # 20-62	30	10
21	CORDILLERA SUR	CALLE 76 BIS SUR # 20-68	30	11
22	CORDILLERA SUR	CARRERA 20 # 76-21 SUR	33	1
23	CORDILLERA SUR	CALLE 76 BIS SUR # 20-11	33	2
24	CORDILLERA SUR	CALLE 76 BIS A SUR # 20-17 / 16	33	3

Diagonal 47 No. 77A -09 Interior 11 - Conmutador: 4292801 Fax. 4292833 - Bogotá D.C. - Colombia
Página Web: www.fopae.gov.co y www.sire.gov.co mail: fopae@fopae.gov.co

No.	BARRIO / DESARROLLO	DIRECCION	MANZANA (UAECD)	LOTE (UAECD)
25	CORDILLERA SUR	CALLE 76 BIS SUR # 20-23	33	4
26	CORDILLERA SUR	CALLE 76 BIS SUR # 20-31	33	5
27	CORDILLERA SUR	CALLE 76 BIS SUR # 20-41	33	6
28	CORDILLERA SUR	CALLE 76 BIS SUR # 20-47 INT 1	33	7
29	CORDILLERA SUR	CALLE 76 BIS SUR # 20-53	33	8
30	CORDILLERA SUR	LOTE VACIO	33	9
31	CORDILLERA SUR	CALLE 76 BIS SUR # 20-65 INT 4	33	10
32	CORDILLERA SUR	LOTE VACIO	33	11
33	CORDILLERA SUR	CALLE 76 BIS SUR # 20-77	33	12
34	CORDILLERA SUR	LOTE VACIO	33	13
35	CORDILLERA SUR	CALLE 76 BIS A SUR # 20 - 90	33	14
36	CORDILLERA SUR	LOTE VACIO	33	15
37	CORDILLERA SUR	CALLE 76 Bis SUR # 21-35	33	16
38	CORDILLERA SUR	LOTE VACIO	33	17
39	CORDILLERA SUR	CALLE 76 BIS SUR # 21-19	33	18
40	CORDILLERA SUR	CALLE 76 BIS SUR # 21-11	33	19
41	CORDILLERA SUR	LOTE VACIO	33	20
42	CORDILLERA SUR	CARRERA 20 # 76-41 SUR	34	1
43	CORDILLERA SUR	CALLE 76A SUR # 20-14	34	2
44	CORDILLERA SUR	CALLE 76A SUR # 20-26	34	3
45	CORDILLERA SUR	CALLE 76A SUR # 20-28	34	4
46	CORDILLERA SUR	LOTE VACIO	34	5
47	CORDILLERA SUR	CALLE 76A SUR # 21-08	34	6
48	CORDILLERA SUR	CALLE 76A SUR # 21-41	34	7
49	CORDILLERA SUR	LOTE VACIO	34	8
50	CORDILLERA SUR	LOTE VACIO	34	9
51	CORDILLERA SUR	CALLE 76A SUR # 21-44	34	10
52	CORDILLERA SUR	LOTE VACIO	34	11
53	CORDILLERA SUR	LOTE VACIO	34	12
54	CORDILLERA SUR	CALLE 76A SUR # 21-78	34	15
55	CORDILLERA SUR	CALLE 76 BIS A SUR # 20-95	34	16
56	CORDILLERA SUR	LOTE VACIO	34	17
57	CORDILLERA SUR	LOTE VACIO	34	18
58	CORDILLERA SUR	CALLE 76 BIS A SUR # *20-89 / 21-50 /21-56*	34	19
59	CORDILLERA SUR	LOTE VACIO	34	20

No.	BARRIO / DESARROLLO	DIRECCION	MANZANA (UAECD)	LOTE (UAECD)
60	CORDILLERA SUR	LOTE VACIO	34	21
61	CORDILLERA SUR	CALLE 76 BIS A SUR # 20 - 71	34	22
62	CORDILLERA SUR	CALLE 76 BIS A SUR # 20 - 63	34	23
63	CORDILLERA SUR	LOTE VACIO	34	24
64	CORDILLERA SUR	CALLE 76 BIS A SUR # 20 - 39	34	25
65	CORDILLERA SUR	CALLE 76 BIS A SUR # 20-35	34	26
66	CORDILLERA SUR	CALLE 76 BIS A SUR # 20-27	34	27
67	CORDILLERA SUR	CALLE 76 BIS A SUR #20-17	34	28
68	CORDILLERA SUR	CARRERA 20 # 76-29 SUR	34	29
69	CORDILLERA SUR	LOTE VACIO	34	30
70	CORDILLERA SUR	CARRERA 20 # 76A - 71	37	1
71	CORDILLERA SUR	CARRERA 20 # 76A-61 SUR	37	2
72	CORDILLERA SUR	CARRERA 20 # 76 A -53 SUR	37	3
73	CORDILLERA SUR	CARRERA 20 # 76A-45	37	4
74	CORDILLERA SUR	CARRERA 20 # 76A- 37 SUR	37	5
75	CORDILLERA SUR	CARRERA 20 # 76A-21 SUR	37	6
76	CORDILLERA SUR	CARRERA 20 BIS # 76A -13 Y 76A-29 SUR	37	7
77	CORDILLERA SUR	CARRERA 20 # 76A-13 SUR	37	8
78	CORDILLERA SUR	CARRERA 20 # 76A-05 SUR	37	9
79	CORDILLERA SUR	CALLE 77 SUR # 20-28 INT 1	38	1
80	CORDILLERA SUR	CALLE 77 SUR # 20-28 INT 2	38	1
81	CORDILLERA SUR	CALLE 77 SUR # 20-28 INT 3	38	2
82	CORDILLERA SUR	CARRERA 20 BIS # 76A-45 SUR	38	3
83	CORDILLERA SUR	LOTE VACIO	38	4
84	CORDILLERA SUR	CARRERA 20 BIS # 76A - 31 SUR	38	5
85	CORDILLERA SUR	CARRERA 20 BIS # 76A 25-SUR	38	6
86	CORDILLERA SUR	CARRERA 20 BIS # 76A-17 SUR	38	7
87	CORDILLERA SUR	CARRERA 20 BIS # 76A - 11	38	8
88	CORDILLERA SUR	CARRERA 20 BIS # 76A SUR 05	38	9
89	CORDILLERA SUR	CARRERA 20 BIS # 76A-53 SUR	38	10
90	CORDILLERA SUR	CALLE 77 SUR # 21-80	39	1
91	CORDILLERA SUR	CALLE 77 SUR # 21-18	39	2
92	CORDILLERA SUR	CALLE 77 SUR # 21-24	39	3
93	CORDILLERA SUR	CALLE 76A BIS SUR # 21 - 60	39	4
94	CORDILLERA SUR	LOTE VACIO	39	5
95	CORDILLERA SUR	LOTE VACIO	39	6

Diagonal 47 No. 77A -09 Interior 11 - Conmutador: 4292801 Fax. 4292833 - Bogotá D.C. - Colombia
Página Web: www.fopae.gov.co y www.sire.gov.co mail: fopae@fopae.gov.co

No.	BARRIO / DESARROLLO	DIRECCION	MANZANA (UAECD)	LOTE (UAECD)
96	CORDILLERA SUR	LOTE VACIO	39	7
97	CORDILLERA SUR	LOTE VACIO	39	8
98	CORDILLERA SUR	LOTE VACIO	39	9
99	CORDILLERA SUR	CALLE 76 SUR # 21 - 80* (*DIRECCION BRINDADA EN CAMPO NOMENCLATURA - SEGÚN SIG CALLE 77 SUR # 21-80)	39	10
100	CORDILLERA SUR	CALLE 77 SUR # 20-28 INT 1	39	11
101	CORDILLERA SUR	LOTE VACIO	39	13
102	CORDILLERA SUR	LOTE VACIO	39	14
103	CORDILLERA SUR	LOTE VACIO	39	15
104	CORDILLERA SUR	CALLLE 76A BIS # 21-94 SUR	39	16
105	CORDILLERA SUR	CALLE 76A # 21-77 SUR	39	17
106	CORDILLERA SUR	CALLE 76A SUR # 21-81 (UNIDAD HABITACIONAL B)	39	17
107	CORDILLERA SUR	LOTE VACIO	39	18
108	CORDILLERA SUR	CALLE 76A SUR # 21-61	39	19
109	CORDILLERA SUR	CALLE 76A SUR # 21-53	39	20
110	CORDILLERA SUR	LOTE VACIO	39	21
111	CORDILLERA SUR	LOTE VACIO	39	22
112	CORDILLERA SUR	CALLE 76A SUR # 21-39	39	23
113	CORDILLERA SUR	CALLE 76A SUR # 21-27	39	24
114	CORDILLERA SUR	CALLE 76A SUR # 21-11	39	25
115	CORDILLERA SUR	CALLE 76A SUR # 21-05	39	26
116	CORDILLERA SUR	CALLE 76 SUR # 21 - 16	39	27
117	CORDILLERA SUR	CALLE 76A BIS SUR # 21-10	39	28
118	CORDILLERA SUR	LOTE VACIO	39	29
119	CORDILLERA SUR	LOTE VACIO	39	30
120	CORDILLERA SUR	CALLE 76A BIS SUR # 21-45	39	31
121	CORDILLERA SUR	CALLE 76A BIS SUR # 21-37	39	32
122	CORDILLERA SUR	CALLE 76A BIS SUR # 21-17	39	33
123	CORDILLERA SUR	CALLE 76A BIS SUR # 21-11	39	34
124	CORDILLERA SUR	CALLE 76A BIS SUR # 21-03	39	35
125	CORDILLERA SUR	LOTE VACIO	39	36
126	CORDILLERA SUR	LOTE VACIO	39	37
127	CORDILLERA SUR	MANZANA 40 LOTE 1 *(*INFORMACIÓN BRINDADA EN CAMPO NOMENCLATURA - SEGÚN SIG CALLE 77A SUR No 21-06)	40	1
128	CORDILLERA SUR	CALLE 77A SUR # 21-12	40	2

No.	BARRIO / DESARROLLO	DIRECCION	MANZANA (UAECD)	LOTE (UAECD)
160	CORDILLERA SUR	CARRERA 20 # 77-09 SUR	41	12
161	CORDILLERA SUR	CALLE 77B SUR # 20-05	44	1
162	CORDILLERA SUR	CALLE 77B SUR # 20-15	44	2
163	CORDILLERA SUR	CALLE 78 SUR # 20-12	44	2
164	CORDILLERA SUR	CALLE 78 SUR # 20-20	44	3
165	CORDILLERA SUR	CALLE 78 SUR # 20-28	44	4
166	CORDILLERA SUR	CALLE 78 SUR # 20-35	44	5
167	CORDILLERA SUR	LOTE VACIO	44	6
168	CORDILLERA SUR	CALLE 77A SUR # 20-41	44	7
169	CORDILLERA SUR	CALLE 77A SUR # 20-35	44	8
170	CORDILLERA SUR	CALLE 77A SUR # 20-29	44	9
171	CORDILLERA SUR	CALLE 77A SUR # 20-21	44	10
172	CORDILLERA SUR	CALLE 77A SUR # 20-13	44	11
173	CORDILLERA SUR	CALLE 77A SUR # 20-03	44	12
174	CORDILLERA SUR	CALLE 77B SUR # 20-04	44	13
175	CORDILLERA SUR	CALLE 77B SUR # 20-10	44	14
176	CORDILLERA SUR	CALLE 77B SUR # 20-18	44	15
177	CORDILLERA SUR	CALLE 77B SUR # 20-26	44	16
178	CORDILLERA SUR	CALLE 77B SUR # 20-19 INT 4	44	17
179	CORDILLERA SUR	LOTE VACIO	45	1
180	CORDILLERA SUR	CALLE 78 SUR # 21-12	45	2
181	CORDILLERA SUR	CALLE 78 SUR # 21-24	45	3
182	CORDILLERA SUR	CALLE 78 SUR # 21-36	45	4
183	CORDILLERA SUR	LOTE VACIO	45	5
184	CORDILLERA SUR	CALLE 78 SUR #21-46	45	6
185	CORDILLERA SUR	LOTE VACIO	45	7
186	CORDILLERA SUR	CALLE 77A SUR # 21-45	45	8
187	CORDILLERA SUR	CALLE 77A # SUR 21-27	45	9
188	CORDILLERA SUR	CALLE 77A SUR # 21-19	45	10
189	CORDILLERA SUR	CALLE 77A SUR # 21-13	45	11
190	CORDILLERA SUR	CALLE 77A SUR # 21-07	45	12
191	CORDILLERA SUR	LOTE VACIO	46	1
192	CORDILLERA SUR	LOTE VACIO	46	2
193	CORDILLERA SUR	LOTE VACIO	46	3
194	CORDILLERA SUR	LOTE VACIO	46	4
195	CORDILLERA SUR	LOTE VACIO	46	5

Diagonal 47 No. 77A -09 Interior 11 - Conmutador: 4292801 Fax. 4292833 - Bogotá D.C. - Colombia
Página Web: www.fopae.gov.co y www.sire.gov.co mail: fopae@fopae.gov.co

No.	BARRIO / DESARROLLO	DIRECCION	MANZANA (UAECD)	LOTE (UAECD)
129	CORDILLERA SUR	CALLE 77 SUR # 21-20	40	3
130	CORDILLERA SUR	CALLE 77A SUR # 21-28	40	4
131	CORDILLERA SUR	CALLE 77A SUR # 21-36	40	5
132	CORDILLERA SUR	CALLE 77A SUR # 21-46	40	6
133	CORDILLERA SUR	LOTE VACIO	40	7
134	CORDILLERA SUR	LOTE VACIO	40	8
135	CORDILLERA SUR	LOTE VACIO	40	9
136	CORDILLERA SUR	CALLE 77A SUR # 21-72 *(*INFORMACIÓN BRINDADA EN CAMPO - NOMENCLATURA SEGÚN SIG CALLE 77A SUR # 21-80)	40	10
137	CORDILLERA SUR	CONTIGUO (COSTADO OCC) DE LA CALLE 77A SUR No 21-72	40	11
138	CORDILLERA SUR	CARRERA 21 No 77A 17-SUR *(*INFORMACIÓN BRINDADA EN CAMPO NOMENCLATURA - SEGÚN SIG CARRERA 21A No 77-17 SUR)	40	12
139	CORDILLERA SUR	CALLE 77A SUR # 21-89 *(*INFORMACIÓN BRINDADA EN CAMPO - NOMENCLATURA SEGÚN SIG CALLE 77 SUR # 21-89)	40	13
140	CORDILLERA SUR	LOTE VACIO	40	14
141	CORDILLERA SUR	LOTE VACIO	40	15
142	CORDILLERA SUR	CALLE 77 SUR # 21-67	40	16
143	CORDILLERA SUR	CALLE 77 SUR # 21-41	40	17
144	CORDILLERA SUR	CALLE 77 SUR #21-27	40	18
145	CORDILLERA SUR	CALLE 77 SUR # 21-27	40	18
146	CORDILLERA SUR	CALLE 77 SUR # 21-19	40	19
147	CORDILLERA SUR	CALLE 77 SUR # 21-11	40	20
148	CORDILLERA SUR	CALLE 77 SUR #21-05	40	21
149	CORDILLERA SUR	CALLE 77A SUR # 20-04	41	1
150	CORDILLERA SUR	CALLE 77A SUR # 20-12	41	2
151	CORDILLERA SUR	CALLE 77A SUR # 20-20	41	3
152	CORDILLERA SUR	CALLE 77A SUR # 20-28	41	4
153	CORDILLERA SUR	CALLE 77A SUR # 20-34	41	5
154	CORDILLERA SUR	CALLE 77A SUR # 20-40	41	6
155	CORDILLERA SUR	CALLE 77 SUR # 20-39	41	7
156	CORDILLERA SUR	CALLE 77 SUR # 20-33	41	8
157	CORDILLERA SUR	CALLE 77 SUR # 20-27	41	9
158	CORDILLERA SUR	CALLE 77 SUR # 20-19	41	10
159	CORDILLERA SUR	CALLE 77 SUR # 20-11	41	11

No.	BARRIO / DESARROLLO	DIRECCION	MANZANA (UAECD)	LOTE (UAECD)
196	CORDILLERA SUR	CALLE 78 SUR # 21-49	46	6
197	CORDILLERA SUR	LOTE VACIO	46	7
198	CORDILLERA SUR	LOTE VACIO	46	8
199	CORDILLERA SUR	LOTE VACIO	46	9
200	CORDILLERA SUR	CALLE 78 SUR # 21 - 21	46	10
201	CORDILLERA SUR	LOTE VACIO	46	11
202	CORDILLERA SUR	CARRERA 20 # 78-17 SUR	47	1
203	CORDILLERA SUR	CALLE 78 BIS SUR # 20-12	47	2
204	CORDILLERA SUR	CALLE 78 SUR # 20-18	47	3
205	CORDILLERA SUR	CALLE 78 SUR # 20-27	47	4
206	CORDILLERA SUR	CALLE 78 SUR # 20-34	47	5
207	CORDILLERA SUR	CALLE 78 SUR # 20-34	47	5
208	CORDILLERA SUR	CALLE 78 BIS SUR # 20-34	47	5
209	CORDILLERA SUR	CALLE 78 SUR # 20-19	47	6
210	CORDILLERA SUR	CALLE 78 SUR # 20-11	47	7
211	CORDILLERA SUR	CALLE 78 SUR # 20-05	47	8
212	CORDILLERA SUR	CALLE 78A SUR # 21-37	48	1
213	CORDILLERA SUR	LOTE VACIO	48	2
214	CORDILLERA SUR	CALLE 78 BIS SUR #21-07	48	3
215	CORDILLERA SUR	CALLE 78 BIS SUR # 21-05	48	4
216	CORDILLERA SUR	CALLE 78A SUR # 21-39	48	1A
217	CORDILLERA SUR	CALLE 78 BIS SUR # 20-08	49	1
218	CORDILLERA SUR	CALLE 78 BIS SUR # 20-20	49	2
219	CORDILLERA SUR	LOTE VACIO	49	3
220	CORDILLERA SUR	LOTE VACIO	49	4
221	CORDILLERA SUR	LOTE VACIO	49	5
222	CORDILLERA SUR	CALLE 78 BIS SUR # 20-19	49	6
223	CORDILLERA SUR	CALLE 78B SUR # 20-11	49	7
224	CORDILLERA SUR	CALLE 78 BIS SUR # 20-05	49	8
225	CORDILLERA SUR	CALLE 78A SUR # 20-12	49	1A
226	CORDILLERA SUR	MAMZ 50 LOTE 1	50	1
227	CORDILLERA SUR	LOTE VACIO	50	2
228	CORDILLERA SUR	CALLE 78B SUR # 20-18	50	3
229	CORDILLERA SUR	CALLE 78B SUR # 20-10	50	4
230	CORDILLERA SUR	CALLE 78B SUR# 20-34	50	5
231	CORDILLERA SUR	LOTE VACIO	50	6

Diagonal 47 No. 77A -09 Interior 11 - Conmutador: 4292801 Fax. 4292833 - Bogotá D.C. - Colombia
Página Web: www.fopae.gov.co y www.sire.gov.co mail: fopae@fopae.gov.co

No.	BARRIO / DESARROLLO	DIRECCION	MANZANA (UAECD)	LOTE (UAECD)
232	CORDILLERA SUR	LOTE VACIO	50	7
233	CORDILLERA SUR	LOTE VACIO	50	8
234	CORDILLERA SUR	LOTE VACIO	50	9
235	CORDILLERA SUR	CALLE 78A SUR # 20-19	50	10
236	CORDILLERA SUR	CALLE 78A SUR # 20-11	50	11
237	CORDILLERA SUR	CALLE 78A SUR # 18R-28	50	12
238	CORDILLERA SUR	CALLE 77A SUR # 21-67	51	1
239	CORDILLERA SUR	CALLE 77A Sur # 21-69	51	2
240	CORDILLERA SUR	CALLE 77B SUR # 21-68	51	3
241	CORDILLERA SUR	LOTE VACIO	51	4
242	CORDILLERA SUR	CALLE 77A SUR # 21-95	51	5
243	CORDILLERA SUR	CALLE 77A SUR # 21-91	51	6
244	CORDILLERA SUR	CALLE 78B SUR # 21-74	51	7
245	CORDILLERA SUR	CALLE 77A SUR # 21-85	51	7
246	CORDILLERA SUR	LOTE VACIO	51	8
247	CORDILLERA SUR	CALLE 77A SUR # 21-73	51	9
248	CORDILLERA SUR	CALLE 77A SUR # 21A-07	52	1
249	CORDILLERA SUR	CALLE 77B SUR #21A-13	52	2
250	CORDILLERA SUR	CALLE 77A SUR # 21A-19	52	3
251	CORDILLERA SUR	CALLE 77A SUR # 21A-25	52	4
252	CORDILLERA SUR	CALLE 77 SUR # 21A-31	52	5
253	CORDILLERA SUR	CALLE 78 SUR # 21-61	53	1
254	CORDILLERA SUR	CALLE 78 SUR # 21-67	53	2
255	CORDILLERA SUR	CALLE 78 SUR # 21-75	53	3
256	CORDILLERA SUR	CALLE 78B SUR # 21-81	53	4
257	CORDILLERA SUR	CALLE 77B SUR # 21-85* (*DIRECCION BRINDADA EN CAMPO, NOMENCLATURA - SEGÚN SIG CALLE 78 SUR # 21-85)	53	5
258	CORDILLERA SUR	CALLE 78 SUR # 21-91* (*DIRECCION BRINDADA EN CAMPO, NOMENCLATURA - SEGÚN SIG CALLE 78 SUR # 21-93)	53	6
259	CORDILLERA SUR	LOTE VACIO	53	7
260	CORDILLERA SUR	CALLE 78 SUR # 21-98	58	1
261	CORDILLERA SUR	CALLE 78 SUR # 21A-12	58	2
262	CORDILLERA SUR	CALLE 78 SUR # 21A-20	58	3
263	CORDILLERA SUR	CALLE 78 SUR # 21A-30	58	4
264	CORDILLERA SUR	CALLE 77B SUR #21A 31	58	5

No.	BARRIO / DESARROLLO	DIRECCION	MANZANA (UAECD)	LOTE (UAECD)
265	CORDILLERA SUR	CALLE 77B SUR # 21A-21	58	6
266	CORDILLERA SUR	LOTE VACIO	58	7
267	CORDILLERA SUR	LOTE VACIO	58	8
268	CORDILLERA SUR	CALLE 78 SUR # 21-56	59	1
269	CORDILLERA SUR	CALLE 78 SUR # 21-62	59	2
270	CORDILLERA SUR	CALLE 78 SUR #21-78	59	3
271	CORDILLERA SUR	CALLE 78 SUR # 21-84	59	4
272	CORDILLERA SUR	LOTE VACIO	59	5
273	CORDILLERA SUR	LOTE VACIO	59	6
274	CORDILLERA SUR	LOTE VACIO	59	7
275	CORDILLERA SUR	LOTE VACIO	60	1
276	CORDILLERA SUR	LOTE VACIO	60	2
277	CORDILLERA SUR	LOTE VACIO	60	3
278	CORDILLERA SUR	LOTE VACIO	60	4
279	CORDILLERA SUR	LOTE VACIO	60	5
280	CORDILLERA SUR	LOTE VACIO	60	6
281	CORDILLERA SUR	LOTE VACIO	60	7
282	CORDILLERA SUR	LOTE VACIO	60	8
283	CORDILLERA SUR	LOTE VACIO	60	9
284	CORDILLERA SUR	LOTE VACIO	60	10
285	CORDILLERA SUR	LOTE VACIO	60	11
286	CORDILLERA SUR	TRANSVERSAL 21 BIS A # 76A 39 SUR	60	12
287	CORDILLERA SUR	LOTE VACIO	60	13
288	CORDILLERA SUR	CALLE 76A BIS SUR # 22-05	60	14
289	CORDILLERA SUR	CALLE 76A BIS SUR # 21-93 (UNIDAD HABITACIONAL A)	60	15
290	CORDILLERA SUR	CARRERA 21 BIS # 76 A-15 SUR (UNIDAD HABITACIONAL B)	60	15
291	CORDILLERA SUR	CALLE 76A SUR # 21-72	60	16
292	CORDILLERA SUR	CALLE 76A FRENTE A LA NOMENCLATURA 21-81	60	16
293	CORDILLERA SUR	TRANSVERSAL 21 BIS # 76A-15 SUR INT 0	60	17
294	CORDILLERA SUR	LOTE VACIO	60	18
295	CORDILLERA SUR	CALLE 78A SUR #21-92	60	19
296	CORDILLERA SUR	CALLE 78 SUR # 21A-21	60	20
297	CORDILLERA SUR	CALLE 78 SUR # 21A-03	60	21
298	CORDILLERA SUR	CALLE 77 SUR # 22-15	60	22
299	CORDILLERA SUR	CALLE 77 SUR # 21-32	60	23

Diagonal 47 No. 77A -09 Interior 11 - Conmutador: 4292801 Fax. 4292833 - Bogotá D.C. - Colombia
Página Web: www.fopae.gov.co y www.sire.gov.co mail: fopae@fopae.gov.co

No.	BARRIO / DESARROLLO	DIRECCION	MANZANA (UAECD)	LOTE (UAECD)
300	CORDILLERA SUR	LOTE VACIO	60	24
301	CORDILLERA SUR	CALLE 76 BIS SUR # 20-10	60	25
302	CORDILLERA SUR	CALLE 76 BIS SUR 20 ALEDAÑA DEBAJO DE LA 20-10	60	25
303	CORDILLERA SUR	CALLE 76 BIS SUR # 21	60	25
304	CORDILLERA SUR	CALLE 76 BIS SUR 20 ALEDAÑA DEBAJO DE LA 20-10	60	25
305	CORDILLERA SUR	LOTE VACIO	60	26
306	CORDILLERA SUR	TRANSVERSAL 21 BIS A # 76 A - 77 SUR	60	28
307	CORDILLERA SUR	COSTADO SUR ORIENTAL DEL LOTE 01	60	A
308	CORDILLERA SUR	COSTADO ORIENTAL DEL LOTE 01	60	B
309	CORDILLERA SUR	SE IDENTIFICA LOTE C	60	B
310	CORDILLERA SUR	CALLE 75C SUR # 21-75 (ANTIGUA)	60	C
311	CORDILLERA SUR	CALLE 76A BIS SUR # 23-05 INT 2	60	D
312	CORDILLERA SUR	CALLE 76A BIS SUR # 22-07	60	E
313	CORDILLERA SUR	CALLE 78A SUR # 21-68	60	F
314	CORDILLERA SUR	TRANSVERSAL 21 BIS A # 76A - 15 SUR INT 0	60	G
315	CORDILLERA SUR	LOTE A	60	H
316	CORDILLERA SUR	LOTE 4	60	I
317	CORDILLERA SUR	CALLE 78A SUR # 21-60	60	J
318	CORDILLERA SUR	CALLE 76 BIS SUR # 21-01	60	K
319	CORDILLERA SUR	CALLE 76 BIS SUR	60	L
320	CORDILLERA SUR	CALLE 76 BIS SUR # 22 - 38	61	1A
321	CORDILLERA SUR	CALLE 76 BIS SUR # 22-28	61	1B
322	CORDILLERA SUR	COSTADO OCCIDENTAL DE LACALLE 78 B # 20.23 SUR	S.C	C
323	CORDILLERA SUR	CALLE 77B SUR # 20-19	S.C.	A
324	CORDILLERA SUR	COSTADO OCCIDENTAL DE LA CALLE 77 B SUR # 20-19	S.C.	B
325	LOS ALPES	CALLE 75 BIS SUR # 20-95	45	12
326	LOS ALPES	LOTE VACIO	45	13
327	LOS ALPES	CALLE 76 BIS SUR # 20 - 68	45	14
328	LOS ALPES	CALLE 76 BIS SUR # 20-69	45	14
329	LOS ALPES	CALLE 76 SUR # 22-06	47	1
330	LOS ALPES	LOTE VACIO	47	2
331	LOS ALPES	CALLE 76 SUR # 22-18 (CALLE 75 A SUR # 22 -18 PLANO)	47	3
332	LOS ALPES	CALLE 75A BIS # 22-22 SUR (CALLE 75A SUR # 22-22 PLANO)	47	4
333	LOS ALPES	CALLE 76 SUR # 22-30 (CALLE 75 A	47	5

Diagonal 47 No. 77A -09 Interior 11 - Conmutador: 4292801 Fax. 4292833 - Bogotá D.C. - Colombia
Página Web: www.fopae.gov.co y www.sire.gov.co mail: fopae@fopae.gov.co

No.	BARRIO / DESARROLLO	DIRECCION	MANZANA (UAECD)	LOTE (UAECD)
		SUR # 22 -30 PLANO)		
334	LOS ALPES	CALLE 76 SUR # 22-36 (CALLE 75 A SUR # 22 -30 PLANO)	47	6
335	LOS ALPES	LOTE VACIO	47	7
336	LOS ALPES	CALLE 76 SUR # 22-40	47	8
337	LOS ALPES	MZ 47 LOTE 09	47	9
338	LOS ALPES	LOTE VACIO	47	10
339	LOS ALPES	CALLE 75 BIS A SUR 22 63	47	24
340	LOS ALPES	CALLE 75 BIS A SUR # 22-56	47	25
341	LOS ALPES	LOTE VACIO	47	26
342	LOS ALPES	CALLE 75A BIS # 22-39	47	27
343	LOS ALPES	CALLE 75 BIS A SUR 22-36	47	28
344	LOS ALPES	LOTE VACIO	47	29
345	LOS ALPES	LOTE VACIO	47	30
346	LOS ALPES	CALLE 75 BIS SUR # 22-13 (CALLE 75 A SUR # 22 -18 PLANO)	47	31
347	LOS ALPES	LOTE VACIO	47	32
348	LOS ALPES	CALLE 75 BIS SUR # 22-04 (CALLE 75 BIS A SUR # 22-09 PLANO)	47	33
349	LOS ALPES	CALLE 75 BIS A SUR # 22-05	47	34
350	LOS ALPES	SIN INFORMACIÓN	57	1
351	LOS ALPES	LOTE VACIO	58	1
352	LOS ALPES	LOTE VACIO	58	2
353	LOS ALPES	LOTE VACIO	58	3
354	LOS ALPES	LOTE VACIO	58	4
355	LOS ALPES	LOTE VACIO	58	5
356	LOS ALPES	LOTE VACIO	58	6
357	LOS ALPES	LOTE VACIO	58	7
358	LOS ALPES	LOTE VACIO	58	8
359	LOS ALPES	LOTE VACIO	58	9
360	LOS ALPES	LOTE VACIO	58	10
361	LOS ALPES	LOTE VACIO	58	11
362	LOS ALPES	LOTE VACIO	58	12
363	LOS ALPES	LOTE VACIO	58	13
364	LOS ALPES	LOTE VACIO	58	14
365	LOS ALPES	LOTE VACIO	58	15
366	LOS ALPES	LOTE VACIO	58	16
367	TIERRA LINDA	CARRERA 20 # 75A-13 SUR	44	1

Diagonal 47 No. 77A -09 Interior 11 - Conmutador: 4292801 Fax. 4292833 - Bogotá D.C. - Colombia
Página Web: www.fopae.gov.co y www.sire.gov.co mail: fopae@fopae.gov.co

No.	BARRIO / DESARROLLO	DIRECCION	MANZANA (UAECD)	LOTE (UAECD)
368	TIERRA LINDA	CALLE 76 SUR # 20-12	44	2
369	TIERRA LINDA	LOTE VACIO	44	3
370	TIERRA LINDA	LOTE VACIO	44	4
371	TIERRA LINDA	LOTE VACIO	44	5
372	TIERRA LINDA	CALLE 75A SUR # 20-67	44	6
373	TIERRA LINDA	LOTE VACIO	44	7
374	TIERRA LINDA	LOTE VACIO	44	8
375	TIERRA LINDA	CALLE 75A SUR # 20-49	44	9
376	TIERRA LINDA	CALLE 75A # 20-45 SUR	44	10
377	TIERRA LINDA	CALLE 75A SUR # 20-39	44	11
378	TIERRA LINDA	CALLE 75A SUR # 20-33	44	12
379	TIERRA LINDA	CALLE 75A SUR # 20-27	44	13
380	TIERRA LINDA	CALLE 75A SUR # 20-21	44	14
381	TIERRA LINDA	CALLE 75A SUR # 20-05	44	15
382	TIERRA LINDA	CALLE 75A SUR # 20-04	45	1
383	TIERRA LINDA	CALLE 75A SUR # 20-12	45	2
384	TIERRA LINDA	CALLE 75A SUR # 20-20	45	3
385	TIERRA LINDA	LOTE VACIO	45	4
386	TIERRA LINDA	CALLE 75A SUR # 20-34 (20 - 40 COMUNIDAD)	45	5
387	TIERRA LINDA	LOTE VACIO	45	6
388	TIERRA LINDA	CALLE 75A SUR # 20-42	45	7
389	TIERRA LINDA	LOTE VACIO	45	8
390	TIERRA LINDA	LOTE VACIO	45	9
391	TIERRA LINDA	CALLE 75A SUR # 20-58	45	10
392	TIERRA LINDA	LOTE VACIO	45	11
393	TIERRA LINDA	LOTE VACIO	45	15
394	TIERRA LINDA	LOTE VACIO	45	16
395	TIERRA LINDA	LOTE VACIO	45	17
396	TIERRA LINDA	CALLE 75 BIS A SUR # 20-55	45	18
397	TIERRA LINDA	CALLE 75 BIS B # 20-49	45	19
398	TIERRA LINDA	CALLE 75 BIS B SUR # 20-43	45	20
399	TIERRA LINDA	CALLE 75 BIS B SUR # 20-37	45	21
400	TIERRA LINDA	CALLE 75 BIS B SUR # 20-31	45	22
401	TIERRA LINDA	CALLE 75 BIS B SUR # 20-25	45	23
402	TIERRA LINDA	CALLE 75 BIS B SUR # 20-19	45	24

Diagonal 47 No. 77A -09 Interior 11 - Conmutador: 4292801 Fax. 4292833 - Bogotá D.C. - Colombia
Página Web: www.fopae.gov.co y www.sire.gov.co mail: fopae@fopae.gov.co

No.	BARRIO / DESARROLLO	DIRECCION	MANZANA (UAECD)	LOTE (UAECD)
403	TIERRA LINDA	CALLE 75 BIS B SUR # 20-13	45	25
404	TIERRA LINDA	CALLE 75 BIS B SUR # 20-05	45	26
405	TIERRA LINDA	CARRERA 20 # 75-59 SUR	46	1
406	TIERRA LINDA	CALLE 75 BIS B SUR # 20-16	46	2
407	TIERRA LINDA	CALLE 75 BIS B SUR # 20-22	46	3
408	TIERRA LINDA	CALLE 75 BIS B SUR # 20-28	46	4
409	TIERRA LINDA	CALLE 75 BIS B SUR # 20-34	46	5
410	TIERRA LINDA	CALLE 75 BIS B SUR # 20-40	46	6
411	TIERRA LINDA	CALLE 75 BIS B SUR # 20-46	46	7
412	TIERRA LINDA	CALLE 75 BIS B # 20-52	46	8
413	TIERRA LINDA	LOTE VACIO	46	9
414	TIERRA LINDA	LOTE VACIO	46	10
415	TIERRA LINDA	LOTE VACIO	46	11
416	TIERRA LINDA	LOTE VACIO	46	12
417	TIERRA LINDA	LOTE VACIO	46	13
418	TIERRA LINDA	LOTE VACIO	46	14
419	TIERRA LINDA	LOTE VACIO	46	15
420	TIERRA LINDA	LOTE VACIO	46	16
421	TIERRA LINDA	CALLE 75 BIS SUR # 20-97	46	17
422	TIERRA LINDA	LOTE VACIO	46	18
423	TIERRA LINDA	CALLE 75 BIS SUR # 20 - 87	46	19
424	TIERRA LINDA	CALLE 75 BIS SUR # 20 - 81	46	20
425	TIERRA LINDA	CALLE 75 BIS SUR # 20-73	46	21
426	TIERRA LINDA	CALLE 75 BIS SUR # 20-67	46	22
427	TIERRA LINDA	CALLE 75 BIS SUR # 20-63	46	23
428	TIERRA LINDA	CALLE 75 BIS SUR # 20-59	46	24
429	TIERRA LINDA	CALLE 75 BIS SUR # 20-51	46	25
430	TIERRA LINDA	CALLE 75 BIS SUR # 20-45	46	26
431	TIERRA LINDA	CALLE 75 BIS SUR # 20-39	46	27
432	TIERRA LINDA	CALLE 75 BIS SUR # 20-33	46	28
433	TIERRA LINDA	CALLE 75 BIS SUR # 20-27	46	29
434	TIERRA LINDA	CALLE 75 BIS SUR # 20-21	46	30
435	TIERRA LINDA	CALLE 75 BIS SUR # 20-15	46	31
436	TIERRA LINDA	CALLE 75 BIS SUR # 20-11	46	32
437	TIERRA LINDA	CARRERA 20 # 75-27 SUR	46	33
438	TIERRA LINDA	CARRERA 20 # 75-41 SUR	46	34

Diagonal 47 No. 77A -09 Interior 11 - Conmutador: 4292801 Fax. 4292833 - Bogotá D.C. - Colombia
Página Web: www.fopae.gov.co y www.sire.gov.co mail: fopae@fopae.gov.co

No.	BARRIO / DESARROLLO	DIRECCION	MANZANA (UAECD)	LOTE (UAECD)
439	TIERRA LINDA	LOTE VACIO	59	1
440	TIERRA LINDA	LOTE VACIO	59	2
441	TIERRA LINDA	LOTE VACIO	59	3
442	TIERRA LINDA	LOTE VACIO	59	4
443	TIERRA LINDA	LOTE VACIO	59	5
444	TIERRA LINDA	LOTE VACIO	59	6
445	TIERRA LINDA	LOTE VACIO	59	7
446	TIERRA LINDA	CALLE 75 BIS SUR # 20-46	59	8
447	TIERRA LINDA	LOTE VACIO	59	9
448	TIERRA LINDA	LOTE VACIO	59	10
449	TIERRA LINDA	LOTE VACIO	59	11
450	TIERRA LINDA	LOTE VACIO	59	12
451	TIERRA LINDA	LOTE VACIO	59	13
452	TIERRA LINDA	LOTE VACIO	59	14
453	TIERRA LINDA	LOTE VACIO	59	15
454	TIERRA LINDA	LOTE VACIO	59	16
455	TIERRA LINDA	LOTE VACIO	59	17
456	TIERRA LINDA	LOTE VACIO	59	18
457	TIERRA LINDA	LOTE VACIO	59	19
458	TIERRA LINDA	LOTE VACIO	59	20
459	TIERRA LINDA	LOTE VACIO	59	21
460	TIERRA LINDA	LOTE VACIO	59	24

- En atención al evento SIRE 440299 del día 03 de Diciembre de 2011 se realizó solicitud de evacuación temporal y preventiva para los predios que se encuentran relacionados a continuación en la Tabla No. 12 e ilustrados en la (Figura 5), por el riesgo que representa habitar en ellos, los cuales se ubican en los barrios Cordillera Sur, Tierra Linda y Los Alpes de la localidad de Ciudad Bolívar.

Tabla No. 12. Predios con habitabilidad y estabilidad comprometida a los cuales se le solicitó evacuación en atención al Evento Sire 440299 atendido el día 03 de Diciembre de 2011.

NO.	ACTA	EVENTO	BARRIO / DESARROLLO	NOTIFICADO	DIRECCION	MZ	LT	UH	F	A	M
1	4551	440299	CORDILLERA SUR	MARIA LUZ ENITH TOVAR AGUDELO	CALLE 76 BIS SUR # 21-12	28	1	1	3	6	2
2	4550	440299	CORDILLERA SUR	RITA GONZALEZ	CALLE 76 BIS SUR # 21-76	28	3	1	2	4	2
3	4444	440299	CORDILLERA SUR	SIN INFORMACION	CARRERA 22 # 76 -15 SUR	29	3	1			
4	4547	440299	CORDILLERA SUR	ADRIANA ALARCON/ CORNELIO ALAPE	CALLE 76 SUR # 22-10 UNH.1	29	4	1	1	1	3
5	4549	440299	CORDILLERA SUR	MARGARITA TAPIERO	CALLE 76 SUR # 22-10 UNH.2	29	5	1	3	6	8
6	4534	440299	CORDILLERA SUR	LUIS ENIL GARZON ROJAS	CARRERA 20 # 76-11 SUR	30	1	2	2	3	0
7	4533	440299	CORDILLERA SUR	ALVARO MARTINEZ	CALLE 76 BIS SUR # 20-12	30	2	1	1	2	1
8	4432	440299	CORDILLERA SUR	RUBIELA MOLANO	CALLE 76B SUR # 20-20	30	3	1	1	5	3
9	4579	440299	CORDILLERA SUR	GONZALA AUTISTA DE RUEDA	CALLE 76 BIS SUR # 20-26	30	4	1	1	2	0
10	4431	440299	CORDILLERA SUR	ROGELIO CABRERA RODRIGUEZ	CALLE 76 BIS SUR # 20-32	30	5	1	2	4	7
11	4532	440299	CORDILLERA SUR	NINI JOHANA ALARCON URA	CALLE 76 BIS SUR # 20 -38	30	6	1	1	4	2
12	4578	440299	CORDILLERA SUR	GREGORIO ESQUIVEL SARTA	CALLE 76 BIS SUR # 20-44	30	7	1	1	4	1
13	4577	440299	CORDILLERA SUR	HECTOR CIFUENTES	CALLE 76 BIS SUR # 20-50	30	8	1	1	4	0
14	4531	440299	CORDILLERA SUR	JOSE OTAVO TORRES	CALLE 76A BIS SUR # 20-56	30	9	1	2	3	4
15	4530	440299	CORDILLERA SUR	NANCY ESTELLA GAVIRIA YEPES	CALLE 76 BIS SUR # 20-62	30	10	1	1	4	2
16	4576	440299	CORDILLERA SUR	MARLEN GARZON MEDINA	CALLE 76 BIS SUR # 2O-68	30	11	1	1	2	1
17	4552	440299	CORDILLERA SUR	YOLANDA MANCIPE GIRALDO	CARRERA 20 # 76-21 SUR	33	1	1	2	4	4
18	3871	440299	CORDILLERA SUR	MARIA REINOSO / JOSE REINOSO	CALLE 76 BIS SUR # 20-11	33	2	1	2	4	2
19	4462	440299	CORDILLERA SUR	MARIA SANTIZABAL/EDILBERTO PITA B	CALLE 76 BIS A SUR # 20-17 / 16	33	3	2	2	4	3
20	3873	440299	CORDILLERA SUR	JUAN CARLOS MURILLO	CALLE 76 BIS SUR # 20-23	33	4	1	2	8	6
21	3874	440299	CORDILLERA SUR	ALEJANDRA GARZON LOPEZ	CALLE 76 BIS SUR # 20-31	33	5	1	2	5	7
22	3875	440299	CORDILLERA SUR	LUIS FERNANDO AGUILAR	CALLE 76 BIS SUR # 20-41	33	6	1	2	4	3
23	4555	440299	CORDILLERA SUR	LUCY CARRILLO/JOSE ROMERO	CALLE 76 BIS SUR # 20-47 INT 1	33	7	1	2	3	4
24	3878	440299	CORDILLERA SUR	EDWIN ALFONSO NOVOA CASTILLO	CALLE 76 BIS SUR # 20-53	33	8	1	1	2	1
25	4554	440299	CORDILLERA SUR	JORGE ANDRES GONZALEZ	CALLE 76 BIS SUR # 20-65 INT 4	33	10	1	1	3	4
26	4541	440299	CORDILLERA SUR	ENCARNACION PEREZ	CALLE 76 BIS SUR # 20-77	33	12	1	1	1	0
27	4543	440299	CORDILLERA SUR	NO HABITA NADIE /INCLUIDO REASENTAMIENTO	CALLE 76 BIS SUR # 21-19	33	18	1	0	0	0
28	4542	440299	CORDILLERA SUR	NO HABITA NADIE /INCLUIDO REASENTAMIENTO	CALLE 76 BIS SUR # 21-11	33	19	1	0	0	0
29	3470	440299	CORDILLERA SUR	EDNA BARRIGA (NUEVA PROPIETARIA)	CARRERA 20 # 76-41 SUR	34	1	2	2	3	2
30	3469	440299	CORDILLERA SUR	ROSA MARIA AGUDELO	CALLE 76A SUR # 20-14	34	2	2	2	5	5

Diagonal 47 No. 77A -09 Interior 11 - Conmutador: 4292801 Fax. 4292833 - Bogotá D.C. - Colombia
Página Web: www.fopae.gov.co y www.sire.gov.co mail: fopae@fopae.gov.co

NO.	ACTA	EVENTO	BARRIO / DESARROLLO	NOTIFICADO	DIRECCION	MZ	LT	UH	F	A	M
31	3468	440299	CORDILLERA SUR	ROSA MARIA AGUDELO (vecina)	CALLE 76A SUR # 20-26	34	3	1	1	1	2
32	3467	440299	CORDILLERA SUR	EFREN DE JESUS MARTINEZ	CALLE 76A SUR # 20-28	34	4	1	1	2	3
33	3466	440299	CORDILLERA SUR	LUIS EVER RODRIGUEZ	CALLE 76A SUR # 21-08	34	6	1	1	2	0
34	3465	440299	CORDILLERA SUR	NANCY MARTINEZ	CALLE 76A SUR # 21-41	34	7	1	1	2	3
35	3475	440299	CORDILLERA SUR	LUIS ALFONSO CARRILLO GOMEZ	CALLE 76A SUR # 21-44	34	10	1	1	2	2
36	3477	440299	CORDILLERA SUR	JOSE ANTONIO REINOSO VALDEZ	CALLE 76A SUR # 21-78	34	15	1	1	5	3
37	3476	440299	CORDILLERA SUR	AURELIANO ADISMENDO ALRCON RICO	CALLE 76 BIS A SUR # *20-89 / 21-50 /21-56*	34	19	1	1	3	0
38	2589	391257	CORDILLERA SUR	MILTON TAPIERO	CALLE 76 BIS A SUR # 20 - 71	34	22	1	1	5	2
39	2588	391257	CORDILLERA SUR	LUZ ALDELINDA VILLAQUIRAN TAO	CALLE 76 BIS A SUR # 20 - 63	34	23	1	1	2	1
40	2590	391257	CORDILLERA SUR	OLGA CASTAÑEDA	CALLE 76 BIS A SUR # 20 - 39	34	25	1	1	3	5
41	965	440299	CORDILLERA SUR	FIDELIA OTAVO	CALLE 76 BIS A SUR # 20-35	34	26	1	1	4	1
42	966	440299	CORDILLERA SUR	JUAN DE LA CRUZ OBANDO	CALLE 76 BIS A SUR # 20-27	34	27	1	2	4	1
43	967	440299	CORDILLERA SUR	DORA INES RODRIGUEZ	CALLE 76 BIS A SUR #20-17	34	28	1	1	3	1
44	968	440299	CORDILLERA SUR	GUSTAVO AGUILAR SALDEÑA	CARRERA 20 # 76-29 SUR	34	29	1	1	1	2
45	999	440299	CORDILLERA SUR	CARLOS FIDEL MARTINEZ	CARRERA 20 # 76A - 71	37	1	1	1	2	1
46	1000	440299	CORDILLERA SUR	CARMEN ROSA PAEZ	CARRERA 20 # 76A-61 SUR	37	2	2	2	4	2
47	4441	440299	CORDILLERA SUR	JOSE ALBERTO VILLAGAS	CARRERA 20 # 76 A -53 SUR	37	3	1	1	5	1
48	4442	440299	CORDILLERA SUR	LUZ DXI MARTINEZ	CARRERA 20 # 76A-45	37	4	1	1	4	2
49	4443	440299	CORDILLERA SUR	ROBIN REINOSO VALDEZ	CARRERA 20 # 76A- 37 SUR	37	5	1	1	3	2
50	4730	440299	CORDILLERA SUR	MARIA LUISA RAMOS	CARRERA 20 # 76A-21 SUR	37	6	1	1	6	2
51	4729	440299	CORDILLERA SUR	SIN INFORMACION	CARRERA 20 BIS # 76A -13 Y 76A-29 SUR	37	7	1			
52	4728	440299	CORDILLERA SUR	SIN INFORMACION	CARRERA 20 # 76A-13 SUR	37	8	1	1	2	0
53	4727	440299	CORDILLERA SUR	MARIA ONEIDA LONDOÑO VELASQUEZ	CARRERA 20 # 76A-05 SUR	37	9	3	2	5	7
54	993	440299	CORDILLERA SUR	PILAR LIMBAMIA GAMBA	CALLE 77 SUR # 20-28 INT 1	38	1	1	1	3	3
55	4721	440299	CORDILLERA SUR	HECTOR FABIO GIRALDO	CALLE 77 SUR # 20-28 INT 2	38	1	2	2	2	4
56	4723	440299	CORDILLERA SUR	CRISTOFER MENDOZA ECHEVERRY	CALLE 77 SUR # 20-28 INT 3	38	2	1	1	1	2
57	995	440299	CORDILLERA SUR	DORA AMELIA RONCANCIO	CARRERA 20 BIS # 76A-45 SUR	38	3	1	1	4	2
58	3084	440299	CORDILLERA SUR	ANA GISELA PARADA	CARRERA 20 BIS # 76A - 31 SUR	38	5	1	2	3	4
59	997	440299	CORDILLERA SUR	PLINIO SUAREZ	CARRERA 20 BIS # 76A 25-SUR	38	6	2	2	5	1
60	998	440299	CORDILLERA SUR	DORIS SUAREZ TORRES	CARRERA 20 BIS # 76A-17 SUR	38	7	1	1	2	2
61	4725	440299	CORDILLERA SUR	FRANCISCO JAVIER OROZCO ORREGO	CARRERA 20 BIS # 76A - 11	38	8	2	2	4	0
62	4724	440299	CORDILLERA SUR	MARIA SOLEDAD MARTINEZ	CARRERA 20 BIS # 76A SUR 05	38	9	1	2	3	0
63	994	440299	CORDILLERA	YORFAY MENDOZA	CARRERA 20 BIS # 76A-53 SUR	38	10	1	1	3	7

Diagonal 47 No. 77A -09 Interior 11 - Conmutador: 4292801 Fax. 4292833 - Bogotá D.C. - Colombia
Página Web: www.fopae.gov.co y www.sire.gov.co mail: fopae@fopae.gov.co

NO.	ACTA	EVENTO	BARRIO / DESARROLLO	NOTIFICADO	DIRECCION	MZ	LT	UH	F	A	M
			SUR	ECHEVERRY							
64	4660	440299	CORDILLERA SUR	LUIS ALBERTO RODRIGUEZ	CALLE 77 SUR # 21-80	39	1	1	1	1	0
65	4641	440299	CORDILLERA SUR	ABELINA JARA CORDOBA	CALLE 77 SUR # 21-18	39	2	1	2	3	3
66	4642	440299	CORDILLERA SUR	MARTHA CARRANZA ROJAS	CALLE 77 SUR # 21-24	39	3	1	1	1	5
67	2597	392573	CORDILLERA SUR	SIN INFORMACION	CALLE 76 SUR # 21 - 80* (*DIRECCION BRINDADA EN CAMPO NOMENCLATURA - SEGÚN SIG CALLE 77 SUR # 21-80)	39	10				
68	975	440299	CORDILLERA SUR	OLGA LUCIA ALAPE MOTTA	CALLE 77 SUR # 20-28 INT 1	39	11	1	1	2	6
69	980	440299	CORDILLERA SUR	ALEXANDER TORRES	CALLLE 76A BIS # 21-94 SUR	39	16	1	1	2	2
70	979	440299	CORDILLERA SUR	TRANSITO GAMBA	CALLE 76A # 21-77 SUR	39	17	1	1	2	1
71	984	440299	CORDILLERA SUR	GLORIA JARAMILLO	CALLE 76A SUR # 21-81 (UNIDAD HABITACIONAL B)	39	17	1	1	3	3
72	978	440299	CORDILLERA SUR	SIN INFORMACION	CALLE 76A SUR # 21-61	39	19	1			
73	977	440299	CORDILLERA SUR	SIN INFORMACION	CALLE 76A SUR # 21-53	39	20	1			
74	976	440299	CORDILLERA SUR	ROSALBA RODRIGUEZ	CALLE 76A SUR # 21-39	39	23	1	1	2	4
75	3474	440299	CORDILLERA SUR	LUCELY VAQUIRO ALDANA	CALLE 76A SUR # 21-27	39	24	3	3	6	5
76	3472	440299	CORDILLERA SUR	BLANCA LIBIA CAMACHO	CALLE 76A SUR # 21-11	39	25	2	2	4	5
77	3471	440299	CORDILLERA SUR	RAMON GARZON(POSIBLE HERMANO DEL PROPIETARIO)	CALLE 76A SUR # 21-05	39	26	1	1	1	3
78	969	440299	CORDILLERA SUR	MARCO ANTONIO VENDAÑO TORRES	CALLE 76A BIS SUR # 21-10	39	28	1	1	3	3
79	974	440299	CORDILLERA SUR	LUIS ALBERTO MOJICA	CALLE 76A BIS SUR # 21-45	39	31	1	1	1	0
80	973	440299	CORDILLERA SUR	CLAUDIA PATRICIA AMAYA JIMENEZ	CALLE 76A BIS SUR # 21-37	39	32	1	1	2	0
81	972	440299	CORDILLERA SUR	MARIA DORIS MARTINEZ PATIÑO	CALLE 76A BIS SUR # 21-17	39	33	1	1	1	2
82	971	440299	CORDILLERA SUR	MARIA HIGINIA ORTIZ	CALLE 76A BIS SUR # 21-11	39	34	1	1	2	3
83	970	440299	CORDILLERA SUR	CLAUDIA SUAREZ TORRES	CALLE 76A BIS SUR # 21-03	39	35	1	1	2	2
84	3701	440299	CORDILLERA SUR	JOSE MANUEL ESPARRAGOSA	MANZANA 40 LOTE 1 *(*INFORMACIÓN BRINDADA EN CAMPO NOMENCLATURA - SEGÚN SIG CALLE 77A SUR No 21-06)	40	1	1	1	2	1
85	3702	440299	CORDILLERA SUR	MARIA JULIETA RAMIREZ	CALLE 77A SUR # 21-12	40	2	1	1	1	0
86	530	435984	CORDILLERA SUR	LUZ MILA MAYORGA	CALLE 77 SUR # 21-20	40	3	1	2	4	4
87	531	435984	CORDILLERA SUR	MARIA ESPERANZA ARANGURE	CALLE 77A SUR # 21-28	40	4	1	1	4	1
88	532	435984	CORDILLERA SUR	MARIA ALICIA BONILLA LOPEZ	CALLE 77A SUR # 21-36	40	5	1	1	2	3
89	534	435984	CORDILLERA SUR	MARIA SORAIDA VANEGAS	CALLE 77A SUR # 21-46	40	6	1	1	2	1

Diagonal 47 No. 77A -09 Interior 11 - Conmutador: 4292801 Fax. 4292833 - Bogotá D.C. - Colombia
Página Web: www.fopae.gov.co y www.sire.gov.co mail: fopae@fopae.gov.co

NO.	ACTA	EVENTO	BARRIO / DESARROLLO	NOTIFICADO	DIRECCION	MZ	LT	UH	F	A	M
90	3703	440299	CORDILLERA SUR	GERMAN RUBIO	CALLE 77A SUR # 21-72 *(*INFORMACIÓN BRINDADA EN CAMPO - NOMENCLATURA SEGÚN SIG CALLE 77A SUR # 21-80)	40	10	1	1	2	1
91	3704	440299	CORDILLERA SUR	SIN INFORMACION	CONTIGUO (COSTADO OCC) DE LA CALLE 77A SUR No 21-72	40	11	1			
92	3706	440299	CORDILLERA SUR	MARIA ELOILDE CASTRO ARENAS	CARRERA 21 No 77A 17-SUR *(*INFORMACIÓN BRINDADA EN CAMPO NOMENCLATURA - SEGÚN SIG CARRERA 21A No 77-17 SUR)	40	12	1	1	3	0
93	3705	440299	CORDILLERA SUR	WILMAR DARIO ROPERO VERANO	CALLE 77A SUR # 21-89 *(*INFORMACIÓN BRINDADA EN CAMPO - NOMENCLATURA SEGÚN SIG CALLE 77 SUR # 21-89)	40	13	1	1	2	4
94	4648	440299	CORDILLERA SUR	LUIS ALBERTO RODRIGUEZ	CALLE 77 SUR # 21-67	40	16	1	2	3	1
95	533	435984	CORDILLERA SUR	ANA JULIA AVILA	CALLE 77 SUR # 21-41	40	17	1	1	2	3
96	529	435984	CORDILLERA SUR	NELLY BOHORQUEZ BERNAL	CALLE 77 SUR # 21-27	40	18	1	1	2	3
97	4646	440299	CORDILLERA SUR	LUIS ALFREDO CORTEZ ORTIZ	CALLE 77 SUR # 21-19	40	19	1	1	2	3
98	4645	440299	CORDILLERA SUR	LUZ MIRYAM MARIN RIVERA	CALLE 77 SUR # 21-11	40	20	1	1	4	1
99	4643	440299	CORDILLERA SUR	SALVADOR HERNANDEZ FLOREZ	CALLE 77 SUR #21-05	40	21	2	1	4	0
100	4591	440299	CORDILLERA SUR	FLOR MARIA CAMACHO MARIN	CALLE 77A SUR # 20-04	41	1	1	3	8	7
101	4589	440299	CORDILLERA SUR	NELCY SALAMANCA	CALLE 77A SUR # 20-12	41	2	1	2	3	6
102	4590	440299	CORDILLERA SUR	ROSALBA CASTAÑEDA GONZALEZ	CALLE 77A SUR # 20-20	41	3	1	1	2	1
103	4505	440299	CORDILLERA SUR	OCTAVIO SIERRA	CALLE 77A SUR # 20-28	41	4	1	1	3	2
104	4504	440299	CORDILLERA SUR	JOSELIN RODRIGUEZ	CALLE 77A SUR # 20-34	41	5	1	1	3	1
105	4503	440299	CORDILLERA SUR	ELI LOMBANA	CALLE 77A SUR # 20-40	41	6	1	1	1	0
106	4588	440299	CORDILLERA SUR	BETTY TOPA MOSQUERA	CALLE 77 SUR # 20-39	41	7	1	1	3	0
107	4502	440299	CORDILLERA SUR	ANA EDUVIGES CUFIÑO DE LESMES	CALLE 77 SUR # 20-33	41	8	1	1	2	4
108	4587	440299	CORDILLERA SUR	BLANCA AURORA LESMES MORENO	CALLE 77 SUR # 20-27	41	9	1	1	2	1
109	4506	440299	CORDILLERA SUR	JOSE DE LA CRUZ VASQUEZ	CALLE 77 SUR # 20-19	41	10	1	1	2	0
110	4501	440299	CORDILLERA SUR	HILDA MARIA CASTAÑEDA	CALLE 77 SUR # 20-11	41	11	1	1	3	2
111	4592	440299	CORDILLERA SUR	JESUS PIRAQUIVE	CARRERA 20 # 77-09 SUR	41	12	1	1	2	3
112	4573	440299	CORDILLERA SUR	HILDA MARIA CASTAÑEDA	CALLE 77B SUR # 20-05	44	1	2	2	4	1
113	4572	440299	CORDILLERA SUR	SANDRA PATRICIA GOMEZ PLASAS	CALLE 77B SUR # 20-15	44	2	1	2	4	3
114	4594	440299	CORDILLERA SUR	BELARMINA PLAZAS MONTAÑEZ	CALLE 78 SUR # 20-12	44	2	1	3	6	4
115	4507	440299	CORDILLERA SUR	YULEIDI VARGAS	CALLE 78 SUR # 20-20	44	3	1	2	5	3
116	4574	440299	CORDILLERA SUR	MIGUEL BAREÑO	CALLE 78 SUR # 20-28	44	4	1	1	2	3
117	4575	440299	CORDILLERA SUR	MIGUEL GONZALEZ PICO	CALLE 78 SUR # 20-35	44	5	1	1	1	2

NO.	ACTA	EVENTO	BARRIO / DESARROLLO	NOTIFICADO	DIRECCION	MZ	LT	UH	F	A	M
118	4561	440299	CORDILLERA SUR	MERCEDES MORENO ROMERO	CALLE 77A SUR # 20-41	44	7	1	2	3	2
119	4566	440299	CORDILLERA SUR	CIRO RODRIGUEZ	CALLE 77A SUR # 20-35	44	8	1	1	3	3
120	4562	440299	CORDILLERA SUR	LUZ DARY MORENO	CALLE 77A SUR # 20-29	44	9	1	1	2	3
121	4563	440299	CORDILLERA SUR	NEYLEN JARA	CALLE 77A SUR # 20-21	44	10	1	1	2	0
122	4564	440299	CORDILLERA SUR	MARLENY QUIMBAYO	CALLE 77A SUR # 20-13	44	11	1	1	2	3
123	4565	440299	CORDILLERA SUR	LUIS FERNANDO HANSAJOY	CALLE 77A SUR # 20-03	44	12	1	1	4	5
124	4567	440299	CORDILLERA SUR	GLADYS RODRIGUEZ RAMÍREZ	CALLE 77B SUR # 20-04	44	13	1	2	4	3
125	4568	440299	CORDILLERA SUR	ROSA JASASOY TANDIOY	CALLE 77B SUR # 20-10	44	14	1	1	5	0
126	4569	440299	CORDILLERA SUR	YOLANDA CRUZ	CALLE 77B SUR # 20-18	44	15	1	1	2	2
127	4570	440299	CORDILLERA SUR	PABLO ALARCON	CALLE 77B SUR # 20-26	44	16	1	1	2	2
128	4571	440299	CORDILLERA SUR	WILLIAM FERNANDO VIRGUES PULIDO	CALLE 77B SUR # 20-19 INT 4	44	17	1	2	4	2
129	990	440299	CORDILLERA SUR	GLORIA INES BOHORQUEZ PRECIADO	CALLE 78 SUR # 21-12	45	2	1	1	3	2
130	992	440299	CORDILLERA SUR	BARBARA PINZON ALVARADO	CALLE 78 SUR # 21-24	45	3	1	1	2	0
131	4702	440299	CORDILLERA SUR	JANNETH TIQUE	CALLE 78 SUR # 21-36	45	4	1	2	4	2
132	4658	440299	CORDILLERA SUR	ANA YURY LEAL YARA	CALLE 78 SUR #21-46	45	6	1	1	2	2
133	4508	440299	CORDILLERA SUR	MARIA DE JESUS LEYVA / MARIBEL GONZALEZ	CALLE 77A SUR # 21-45	45	8	1	2	4	6
134	4624	440299	CORDILLERA SUR	SIN INFORMACION	CALLE 77A # SUR 21-27	45	9	1			
135	4623	440299	CORDILLERA SUR	JULIO VICENTE CARO	CALLE 77A SUR # 21-19	45	10	1	1	1	0
136	4622	440299	CORDILLERA SUR	JUAN ANGEL SANABRIA PINTO	CALLE 77A SUR # 21-13	45	11	1	1	3	2
137	4703	440299	CORDILLERA SUR	SANDRA PATRICIA RAMIREZ	CALLE 77A SUR # 21-07	45	12	1	1	2	4
138	988	440299	CORDILLERA SUR	ANA MARIA PINTO	CALLE 78 SUR # 21-49	46	6	1	1	1	2
139	989	440299	CORDILLERA SUR	ABIGAIL MENDEZ	CALLE 78 SUR # 21 - 21	46	10	1	1	2	0
140	4429	440299	CORDILLERA SUR	ARACELY GUERRA PATIÑO	CARRERA 20 # 78-17 SUR	47	1	1	1	4	3
141	4427	440299	CORDILLERA SUR	BLANCA LILIA CIFUENTES GUTIERREZ	CALLE 78 BIS SUR # 20-12	47	2	1	1	2	2
142	4428	440299	CORDILLERA SUR	LUIS EDUARDO GARZON	CALLE 78 SUR # 20-18	47	3	1	1	2	0
143	4423	440299	CORDILLERA SUR	WILLER TOVAR BELLO	CALLE 78 SUR # 20-27	47	4	1	1	5	2
144	4421	440299	CORDILLERA SUR	MARIA ANACONA ORTEGA	CALLE 78 SUR # 20-34	47	5	1	1	4	2
145	4422	440299	CORDILLERA SUR	JENNY TOVAR 0 JESUS ANTONIO ANACONA	CALLE 78 SUR # 20-34	47	5	1	1	2	2
146	4430	440299	CORDILLERA SUR	MARIA ADELIA LOPEZ QUINTERO	CALLE 78 BIS SUR # 20-34	47	5	1	1	4	2
147	4424	440299	CORDILLERA SUR	OMAR ESGUERRA	CALLE 78 SUR # 20-19	47	6	1	1	5	2
148	4425	440299	CORDILLERA SUR	JUAN DAVID LOPEZ	CALLE 78 SUR # 20-11	47	7	1	1	2	4
149	4426	440299	CORDILLERA SUR	DILMA ESPERANZASA PEÑA FALLA	CALLE 78 SUR # 20-05	47	8	1	1	2	3

NO.	ACTA	EVENTO	BARRIO / DESARROLLO	NOTIFICADO	DIRECCION	MZ	LT	UH	F	A	M
150	4586	440299	CORDILLERA SUR	DILIANA RAQUIRA SORIANO	CALLE 78 BIS SUR #21-07	48	3	1	1	1	2
151	4525	440299	CORDILLERA SUR	MARA CELMIRA RODRIGUEZ	MAMZ 50 LOTE 1	50	1	1	2	1	4
152	4523	440299	CORDILLERA SUR	DORIS ADRIANA GARZON CALDERON	CALLE 78B SUR # 20-18	50	3	1	1	1	4
153	4524	440299	CORDILLERA SUR	YURANY RODRIGUEZ GUTIERREZ	CALLE 78B SUR # 20-10	50	4	1	2	5	2
154	4522	440299	CORDILLERA SUR	MARIA YUDY GARZON GUATAVA	CALLE 78B SUR# 20-34	50	5	1	1	3	6
155	4627	440299	CORDILLERA SUR	PEDRO ISRRAEL LAMPREA	CALLE 77A SUR # 21-67	51	1	1	1	2	0
156	2594	392573	CORDILLERA SUR	DENIS YISELA GARCÍA	CALLE 77A Sur # 21-69	51	2	1	3	6	2
157	4655	440299	CORDILLERA SUR	MARIA MARLENY VANEGAS TRUJILLO	CALLE 77B SUR # 21-68	51	3	1	2	6	4
158	4630	440299	CORDILLERA SUR	SOLNIREY BERMUDEZ	CALLE 77A SUR # 21-95	51	5	1	2	4	3
159	4629	440299	CORDILLERA SUR	JOSE REINEL VAQUIRO	CALLE 77A SUR # 21-91	51	6	1	1	5	3
160	3713	440299	CORDILLERA SUR	JAIME ALEXANSER RODRIGUEZ	CALLE 78B SUR # 21-74	51	7	1	1	3	1
161	4509	440299	CORDILLERA SUR	MARIA LILIA BONILLA/ JOSE YAIMA BONILLA	CALLE 77A SUR # 21-85	51	7	2	2	7	11
162	4628	440299	CORDILLERA SUR	ANA JULIA AVILA	CALLE 77A SUR # 21-73	51	9	1	1	1	0
163	4631	440299	CORDILLERA SUR	FLOR ALBA GARCIA	CALLE 77A SUR # 21A-07	52	1	1	1	3	2
164	4635	440299	CORDILLERA SUR	JUAN DE JESUS RUBIO YAIMA	CALLE 77B SUR #21A-13	52	2	1	1	2	2
165	4633	440299	CORDILLERA SUR	ISABEL OSORIO BONILLA	CALLE 77A SUR # 21A-19	52	3	1	1	1	3
166	4634	440299	CORDILLERA SUR	ANA ISABEL FONSECA	CALLE 77A SUR # 21A-25	52	4	1	2	3	4
167	3709	440299	CORDILLERA SUR	JUAN DE JESUS RUBRO	CALLE 77 SUR # 21A-31	52	5	1	1	3	1
168	4701	440299	CORDILLERA SUR	JUAN FRANCISCO MARTINEZ	CALLE 78 SUR # 21-61	53	1	1	1	1	3
169	4640	440299	CORDILLERA SUR	BERBABE CARRILLO FORERO	CALLE 78 SUR # 21-67	53	2	2	2	4	1
170	4639	440299	CORDILLERA SUR	DIANA MARIA AGUDELO	CALLE 78 SUR # 21-75	53	3	1	1	2	3
171	4638	440299	CORDILLERA SUR	JAIME ALEXANSER RODRIGUEZ	CALLE 78B SUR # 21-81	53	4	1	1	2	3
172	4637	440299	CORDILLERA SUR	SIRO HERNANDO ARON	CALLE 77B SUR # 21-85* (*DIRECCION BRINDADA EN CAMPO, NOMENCLATURA - SEGÚN SIG CALLE 78 SUR # 21-85)	53	5	1	1	2	2
173	4636	440299	CORDILLERA SUR	SANDRA MILENA AVILA	CALLE 78 SUR # 21-91* (*DIRECCION BRINDADA EN CAMPO, NOMENCLATURA - SEGÚN SIG CALLE 78 SUR # 21-93)	53	6	1	1	2	5
174	4595	440299	CORDILLERA SUR	JULIANA PRIETO RADA	CALLE 78 SUR # 21-98	58	1	1	1	3	2
175	4597	440299	CORDILLERA SUR	ANA JULIA AREVALO	CALLE 78 SUR # 21A-12	58	2	1	1	1	0
176	4596	440299	CORDILLERA SUR	PEDRO MORA HORTA	CALLE 78 SUR # 21A-20	58	3	1	1	1	0
177	3712	440299	CORDILLERA SUR	GAMALIEL GUISAO	CALLE 78 SUR # 21A-30	58	4	1	1	2	6
178	4651	440299	CORDILLERA SUR	IVAN LIBARDO CIFUENTES FONSECA	CALLE 77B SUR #21A 31	58	5	1	1	2	2
179	4652	440299	CORDILLERA SUR	JOSE DANILO CIFUENTES	CALLE 77B SUR # 21A-21	58	6	1	1	1	1

Diagonal 47 No. 77A -09 Interior 11 - Conmutador: 4292801 Fax. 4292833 - Bogotá D.C. - Colombia
Página Web: www.fopae.gov.co y www.sire.gov.co mail: fopae@fopae.gov.co

NO.	ACTA	EVENTO	BARRIO / DESARROLLO	NOTIFICADO	DIRECCION	MZ	LT	UH	F	A	M
180	4657	440299	CORDILLERA SUR	JOSE ALIRIO PELOCHE POLOCHE	CALLE 78 SUR # 21-56	59	1	1	2	4	3
181	4656	440299	CORDILLERA SUR	JAIRO HUMBERTO GARCIA BARREÑO	CALLE 78 SUR # 21-62	59	2	1	1	2	1
182	4654	440299	CORDILLERA SUR	JHON FREDY CARRASCO MICAN	CALLE 78 SUR #21-78	59	3	1	1	2	0
183	4653	440299	CORDILLERA SUR	LUZ DARY RODA GRANADOS	CALLE 78 SUR # 21-84	59	4	1	1	4	2
184	4650	440299	CORDILLERA SUR	FLOR MARINA URREGO SIERA	TRANSVERSAL 21 BIS A # 76A 39 SUR	60	12	1	3	6	11
185	986	440299	CORDILLERA SUR	PABLO EDUARDO SALGADO	CALLE 76A BIS SUR # 22-05	60	14	1	1	4	1
186	981	440299	CORDILLERA SUR	MARIA OLIVA BEJARANO	CALLE 76A BIS SUR # 21-93 (UNIDAD HABITACIONAL A)	60	15	1	1	2	0
187	982	440299	CORDILLERA SUR	NO HABITADA	CARRERA 21 BIS # 76 A-15 SUR (UNIDAD HABITACIONAL B)	60	15	1			
188	3478	440299	CORDILLERA SUR	NANCY DUCUARA	CALLE 76A SUR # 21-72	60	16	1	1	3	2
189	3480	440299	CORDILLERA SUR	JOSE IGNACIO RIVERA PICO	CALLE 76A FRENTE A LA NOMENCLATURA 21-81	60	16	1	1	5	4
190	4739	440299	CORDILLERA SUR	ROSA MARIA CRUZ GUERRERO	TRANSVERSAL 21 BIS # 76A-15 SUR INT 0	60	17	1	1	2	1
191	3714	440299	CORDILLERA SUR	MARIA GRACIELA LOPEZ	CALLE 78A SUR #21-92	60	19	1	1	2	0
192	3710	440299	CORDILLERA SUR	JOSE MANUEL ALEMAN	CALLE 78 SUR # 21A-21	60	20	1	2	3	0
193	3711	440299	CORDILLERA SUR	GAMALIEL GUISAO	CALLE 78 SUR # 21A-03	60	21	1	1	3	0
194	3708	440299	CORDILLERA SUR	ERNESTO FONSECA /ANA BUITRAGO	CALLE 77 SUR # 22-15	60	22	1	1	3	4
195	3707	440299	CORDILLERA SUR	YOLANDA BARON	CALLE 77 SUR # 21-32	60	23	1	1	2	3
196	4581	440299	CORDILLERA SUR	NANCY NUBENIS MENDEZ RODRIGUEZ	CALLE 76 BIS SUR # 20-10	60	25	2	2	4	4
197	4582	440299	CORDILLERA SUR	NANCY NUBERIS MENDEZ RODRIGUEZ	CALLE 76 BIS SUR 20 ALEDAÑA DEBAJO DE LA 20-10	60	25	1	1	2	0
198	4584	440299	CORDILLERA SUR	MARIA LUCRECIA ZAPATA	CALLE 76 BIS SUR # 21	60	25	1	1	2	5
199	4521	440299	CORDILLERA SUR	MARIA ISABEL BERMUDEZ	TRANSVERSAL 21 BIS A # 76 A - 77 SUR	60	28	1	1	2	2
200	906	440299	CORDILLERA SUR	EDGAR RESTREPO TORRES	COSTADO SUR ORIENTAL DEL LOTE 01	60	A	1	1	1	0
201	907	440299	CORDILLERA SUR	LUIS CARLOS RESTREPO TORRES	COSTADO ORIENTAL DEL LOTE 01	60	B	1	1	1	0
202	983	440299	CORDILLERA SUR	NOELIA DIAZ	CALLE 75C SUR # 21-75 (ANTIGUA)	60	C	1	1	2	2
203	985	440299	CORDILLERA SUR	LUIS EDUARDO SALGADO	CALLE 76A BIS SUR # 23-05 INT 2	60	D	1	1	4	10
204	987	440299	CORDILLERA SUR	ALVARO FLAUTERO SIERRA	CALLE 76A BIS SUR # 22-07	60	E	1	1	3	1
205	1504	440299	CORDILLERA SUR	CARLOS ENRIQUE PACHECO	CALLE 78A SUR # 21-68	60	F	1	1	1	2
206	1505	440299	CORDILLERA SUR	ESTER MARINA VARGAS VARGAS	TRANSVERSAL 21 BIS A # 76A - 15 SUR INT 0	60	G	1	1	5	2
207	3715	440299	CORDILLERA SUR	EDGAR NUÑEZ	LOTE A	60	H	1	1	2	3
208	3716	440299	CORDILLERA SUR	SOBEIDA CONEDO	LOTE 4	60	I	1	1	2	2
209	4585	440299	CORDILLERA SUR	ANA ROSA GOMEZ PAEZ	CALLE 78A SUR # 21-60	60	J	1	1	2	0
210	4598	440299	CORDILLERA SUR	ELVER YAIMA BONILLA	CALLE 76 BIS SUR # 21-01	60	K	2	2	3	2
211	4446	440299	CORDILLERA SUR	ANA MARIA PEDRAZA TAPIERO	CALLE 76 BIS SUR	60	L	1	2	3	4
212	4447	440299	CORDILLERA SUR	HAMIR SOGAMOSO BARRIOS	CALLE 76 BIS SUR # 22 - 38	61	1A	1	1	2	2

Diagonal 47 No. 77A -09 Interior 11 - Conmutador: 4292801 Fax. 4292833 - Bogotá D.C. - Colombia
Página Web: www.fopae.gov.co y www.sire.gov.co mail: fopae@fopae.gov.co

NO.	ACTA	EVENTO	BARRIO / DESARROLLO	NOTIFICADO	DIRECCION	MZ	LT	UH	F	A	M
213	4732	440299	CORDILLERA SUR	ROBINSON FERNEY MALAMBO QUESADA	CALLE 76 BIS SUR # 22-28	61	1B	2	2	3	3
214	4529	440299	CORDILLERA SUR	SANDRA MILENA FONSECA CORTEZ	COSTADO OCCIDENTAL DE LACALLE 78 B # 20.23 SUR	S.C	C	1			
215	4526	440299	CORDILLERA SUR	SANDRA MILENA FONSECA CORTEZ	CALLE 77B SUR # 20-19	S.C.	A	1	1	1	2
216	4528	440299	CORDILLERA SUR	SANDRA MILENA CORTEZ	COSTADO OCCIDENTAL DE LA CALLE 77 B SUR # 20-19	S.C.	B	1			
217	4450	440299	LOS ALPES	MIGUEL ANTONIO LADINO GOMEZ	CALLE 75 BIS SUR # 20-95	45	12	1	1	4	0
218	4553	440299	LOS ALPES	LUZ MARINA GARZON	CALLE 76 BIS SUR # 20-69	45	14	1	1	3	2
219	905	440299	LOS ALPES	ARTURO CHICA	CALLE 76 SUR # 22-06	47	1	1	2	4	6
220	4452	440299	LOS ALPES	SIN INFORMACION	CALLE 76 SUR # 22-18 (CALLE 75 A SUR # 22 -18 PLANO)	47	3	1			
221	4453	440299	LOS ALPES	JOHANA GARCIA	CALLE 75A BIS # 22-22 SUR (CALLE 75A SUR # 22-22 PLANO)	47	4	1	2	6	1
222	4456	440299	LOS ALPES	MIGUEL ARTURO MONCALEANO CANTRERAS	CALLE 76 SUR # 22-30 (CALLE 75 A SUR # 22 -30 PLANO)	47	5	1	1	2	3
223	4457	440299	LOS ALPES	JORGE ENRIQUE HERRERA	CALLE 76 SUR # 22-36 (CALLE 75 A SUR # 22 -3O PLANO)	47	6	1	1		
224	4738	440299	LOS ALPES	GLADYS MUÑOZ	CALLE 76 SUR # 22-40	47	8	1	1	2	1
225	4737	440299	LOS ALPES	JOSE ALAPE	MZ 47 LOTE 09	47	9	1	1	2	3
226	4733	440299	LOS ALPES	MARIA IRMA YATE SANTA	CALLE 75 BIS A SUR 22 63	47	24	1	1	1	6
227	4734	440299	LOS ALPES	MARIA IRMA YATE SANTA	CALLE 75 BIS A SUR # 22-56	47	25	1	1	3	2
228	4736	440299	LOS ALPES	RUBIELA ALAPE	CALLE 75A BIS # 22-39	47	27	1	1	2	2
229	4735	440299	LOS ALPES	MARIAYAQUELINE HERNANDEZ CONTRERAS	CALLE 75 BIS A SUR 22-36	47	28	1	1	5	4
230	4454	440299	LOS ALPES	JUVERNEY TAPIERO TIQUE	CALLE 75 BIS SUR # 22-13 (CALLE 75 A SUR # 22 -18 PLANO)	47	31	1	1	2	0
231	4455	440299	LOS ALPES	SIN INFORMACION	CALLE 75 BIS SUR # 22-04 (CALLE 75 BIS A SUR # 22-09 PLANO)	47	33	1			
232	4449	440299	LOS ALPES	ARIACEL VARELA	CALLE 75 BIS A SUR # 22-05	47	34	2	2	4	4
233	4448	440299	LOS ALPES	CARLOS ALFONSO MORERA CARDENAS		57	1	1	1	1	0
234	4435	440299	TIERRA LINDA	JHON FREDY ZAPATA	CALLE 75A SUR # 20-49	44	9	1	1	4	2
235	4539	440299	TIERRA LINDA	MARIA ALCIRA MUÑOZ	CALLE 75A # 20-45 SUR	44	10	1	2	4	1
236	4436	440299	TIERRA LINDA	ROSALBA HERNANDEZ LEON	CALLE 75A SUR # 20-42	45	7	1	2	4	1
237	4381	440299	TIERRA LINDA	CECILIA DUCUARA CAPERA	CALLE 75 BIS B # 20-49	45	19	1	0	0	0
238	4538	440299	TIERRA LINDA	ALBA GIRALDO	CALLE 75 BIS B # 20-52	46	8	1	1	1	2
239	4535	440299	TIERRA LINDA	MARTHA CECILIA GIRON CALAZA	CALLE 75 BIS SUR # 20-73	46	21	1	1	2	5
240	4433	440299	TIERRA LINDA	NARCISO ELI CUEVAS ALARCON	CALLE 75 BIS SUR # 20-67	46	22	1	1	2	4
241	4434	440299	TIERRA LINDA	ABEL AUGUSTO BENAVIDES	CALLE 75 BIS SUR # 20-63	46	23	1	1	2	4
242	4536	440299	TIERRA LINDA	ABEL AUGUSTO BENAVIDES	CALLE 75 BIS SUR # 20-59	46	24	1	1	2	2
243	4537	440299	TIERRA LINDA	DIANA PAOLA ALARCON	CALLE 75 BIS SUR # 20-51	46	25	2	2	5	3

NO.	ACTA	EVENTO	BARRIO / DESARROLLO	NOTIFICADO	DIRECCION	MZ	LT	UH	F	A	M
244	4580	440299	TIERRA LINDA	ROSALBA SANCHEZ DE MARIN	CALLE 75 BIS SUR # 20-46	59	8	1	1	2	0

Abreviaturas utilizadas en la Tabla No. 11 **(Mz: Manzana UAECD, Lt: Lote UAECD, U/H: Unidades Habitaciones, F: Familias, A: Adultos, M: Menores)**

Se aclara que para los lotes del de la Manzana 60 se asigna una nomenclatura en su loteo de manera alfabética, dado que al momento de la ubicación de los mismos en la cartografía existente en el FOPAE, su localización no pudo ser realizada con exactitud al momento de la notificación de evacuación.

Es de resaltar que en desarrollo de las actividades de atención del Evento SIRE 440299 y por errores involuntarios por parte del personal que emitió las respectivas notificaciones, se realizó para los predios referidos en la Tabla No. 13 la emisión de dos actas por predio, sin que esto signifique que en los predios en comento se identificaron dos unidades habitacionales, sino que por errores involuntarios se notificó dos veces el mismo predio. Razón por la cual se anulan las actas que se mencionan a continuación.

Tabla No. 13. Predios a los cuales se les realizó por error involuntario la notificación de evacuación en dos ocasiones, en atención al Evento 440299

NO.	ACTA	FECHA	BARRIO / DESARROLLO	NOTIFICADO	PROPIETARIO/ RESPONSABLE	DIRECCION	MANZANA	LOTE	OBSERVACIONES
1	4731	04-dic-11	CORDILLERA SUR	NOLBERTO ALAPE	NOLBERTO ALAPE	CALLE 76 SUR # 22-10	29	5	MISMA ACTA 4547, 4549
2	4647	03-dic-11	CORDILLERA SUR	LUI ALFREDO CORTEZ ORTIZ	NELLY BOHORQUEZ BERNAL	CALLE 77 SUR #21-27	40	18	MISMA 0529
3	4583	04-dic-11	CORDILLERA SUR	SIN INFORMACION	SIN INFORMACION	CALLE 76 BIS SUR 20 ALEDAÑA DEBAJO DE LA 20-10	60	25	CORRESPONDE A LA 4584
4	3717	04-dic-11	CORDILLERA SUR	SIN INFORMACION	SIN INFORMACION	SE IDENTIFICA LOTE C	60	B	IGUAL AL ACTA 0907 - VISITA NO ATENDIDA
5	4382		LOS ALPES	YESID CUEVAS	LUZ MERY GARZÓN	CALLE 76 BIS SUR # 20 - 68	45	14	IGUAL AL ACTA 4553

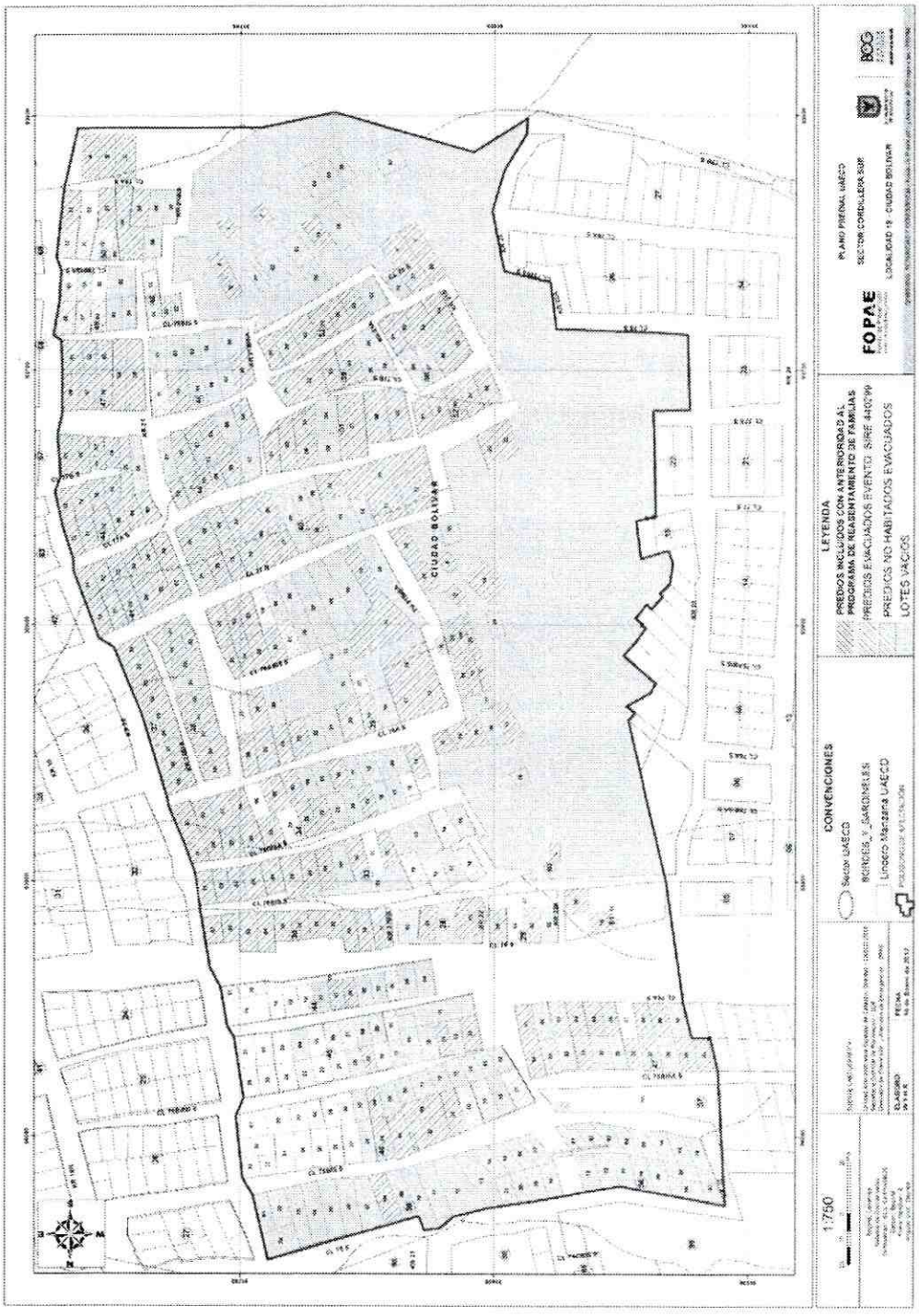

Figura 5. Ubicación y delimitación del polígono de evaluación en los Barrios Cordillera Sur, Tierra Linda y Los Alpes en atención del Evento SIRE 440299. (Se muestran los predios evacuados en el Evento SIRE 440299, los predios vacios identificados en el Evento SIRE 440299 y los predios incluidos con anterioridad en el Programa de Reasentamiento de Familias en Alto Riesgo No Mitigable)

- Instalación de Puesto de Mando Unificado, el día 3 de Diciembre de 2011, donde se contó con el apoyo, Unidad Administrativa Cuerpo Oficial de Bomberos, Cruz Roja Colombiana, Defensa Civil, Policía Nacional, Secretaria de Salud, Secretaría de Integración Social, Caja de Vivienda Popular, EAAB, CODENSA, Gas Natural, Empresa de Teléfonos de Bogotá, UAERMV, Alcaldía Local de Ciudad Bolívar, FOPAE.

- El día 3 de diciembre de 2011, se solicitó apoyo por intermedio de la Red Distrital, informando al Puesto de Mando Unificado - PMU, el requerimiento de la presencia de personal de la Empresa de Acueducto y Alcantarillado de Bogotá, Gas Natural, CODENSA y Empresa Telefónica de Bogotá - ETB, para que desde sus competencias, se adelantaran acciones en el sector tendientes a la revisión de funcionamiento de las redes de sus competencias, las cuales se podrían encontrar instaladas sobre el polígono definido y cuyos vértices se listan en la Tabla No. 3, con el objeto de verificar y reparar o descartar la posible presencia de fugas, desempates y/o afectaciones en los elementos que forman parte de dichas redes.

9. CONCLUSIONES

- La habitabilidad y estabilidad estructural de las viviendas evaluadas y relacionadas en la Tabla No. 12, las cuales se encuentran emplazadas dentro del polígono evaluado en el Barrio Cordillera, Tierra Linda y Los Alpes de la Localidad de Ciudad Bolívar, se encuentran comprometidas en el corto plazo por causa de procesos de remoción en masa tipo flujos de lodos y detritos, así como también por avances en los ya existentes, situación que puede verse potencializada por la alta pendiente de la ladera, el alto grado de saturación del terreno a causa de posibles fugas y rupturas en las redes sanitarias y/o de suministro de agua potable, y por los vertimientos de aguas servidas y el inadecuado manejo de las aguas de escorrentía superficial. Esta situación, afecta la estabilidad del terreno, y es agravada por la alta intervención antrópica inadecuada de la ladera, mediante la implementación de cortes y rellenos carentes de medidas de estabilización y de sistemas para el manejo del drenaje superficial y sub-superficial.

- La habitabilidad y estabilidad de las viviendas listadas en la Tabla No. 16 no se encuentran comprometidas en el corto plazo por procesos de remoción tipo flujo de lodos, siempre y cuando **NO** se realice la demolición de las viviendas ubicadas en la zona intermedia existente entre las edificaciones relacionadas en la Tabla 16 y las obras implementadas por el FOPAE en el sector de la Calle 76Bis A Sur, la Calle 75 A Sur y las Carreras 24 y 22.

- La funcionalidad de la infraestructura publica al interior del polígono cuyos vértices se listan en la Tabla No. 3, tales como vías peatonales de acceso al sector evaluado, se encuentra comprometida en el corto plazo por procesos de remoción en masa tipo flujo de lodos que según lo observado pueden afectar el estrato de limo orgánico que recubre la ladera en comento. Sin embargo, se aclara que la funcionalidad de la infraestructura publica que da acceso a las viviendas emplazadas en los predios listados en la Tabla 15, NO se encuentra comprometida en el corto plazo por los procesos de remoción en masa en mención.

10. ADVERTENCIA

- El presente diagnóstico, sus conclusiones y recomendaciones están basadas en el reconocimiento de campo efectuado durante la atención de la emergencia; por tal razón, pueden existir situaciones no previstas en él y que se escapan de su alcance. Igualmente, la información sobre las familias afectadas y predios respectivos corresponde a la información suministrada en campo por los habitantes de las viviendas evaluadas en el presente diagnóstico.

- A la Alcaldía Local de Ciudad Bolívar, desde su competencia, identificar al responsable y/o responsables de acoger los Artículos 15 y 16 del Decreto 332 de 2004, así como todas las actividades adicionales que de la omisión de estos se deriven.

Diagonal 47 No. 77A -09 Interior 11 - Conmutador: 4292801 Fax. 4292833 - Bogotá D.C. - Colombia
Página Web: www.fopae.gov.co y www.sire.gov.co mail: fopae@fopae.gov.co

Es así que para su conocimiento y fines pertinentes a continuación se citan los Artículos 15 y 16 del Decreto 332 de 2004, que se citan a continuación:

Artículo 15°. Análisis de riesgos y de medidas de prevención y mitigación. *En desarrollo de lo dispuesto en los artículos 8 y 9 del Decreto 919 de 1989, las entidades o personas públicas o privadas cuyas actividades puedan dar lugar a riesgos públicos deben hacer análisis de riesgos, de planes de contingencia y de medidas de prevención y mitigación. Para este efecto, la DPAE, en consulta con las Comisiones Interinstitucionales pertinentes del SDPAE, preparará para su adopción por Decreto del Alcalde Mayor las normas en virtud de las cuales se definan los casos específicos de exigibilidad, los términos técnicos, las instancias institucionales para su presentación y aprobación, y los mecanismos de seguimiento y control.*

Los planes de contingencia y las medidas de prevención y mitigación necesarios según los análisis efectuados conforme a este artículo y a lo establecido en el artículo 16o, deben ser adoptados por las personas públicas o privadas en desarrollo de las actividades a su cargo que sean generadoras de riesgo público.

PARAGRAFO. *En todos aquellos casos en que las personas privadas estén obligadas a realizar análisis de riesgos, planes de contingencia y de medidas de prevención y mitigación en los términos de los artículos 15 y 16 del presente Decreto, estas responderán por las consecuencias de no haber efectuado dichos análisis o de haberlos hecho de manera deficiente o derivadas de la no adopción de los planes de contingencia y de las medidas de prevención y mitigación.*

Artículo 16°. Responsabilidad especial de realizar o exigir análisis de riesgos, planes de contingencia y medidas de prevención y mitigación obligatorios. *En desarrollo de lo dispuesto en los artículos 8 y 9 del Decreto Extraordinario 919 de 1989, e independientemente de lo que se disponga en desarrollo del artículo 15 y sin que sea necesaria la reglamentación prevista en dicha norma, es responsabilidad especial de cada entidad o autoridad competente del orden central o descentralizado de Bogotá Distrito Capital, o privada que cumpla funciones públicas o preste servicios públicos, que estime que pueden generarse riesgos públicos en desarrollo de actividades que están dentro de su órbita de competencia, realizar o exigir, según el caso, análisis de riesgos, planes de contingencia y de medidas de prevención y mitigación en los siguientes eventos:*

1. En los proyectos de inversión del Banco de Proyectos de Inversión del Distrito (EBI)
2. En el otorgamiento o renovación de licencias, concesiones, permisos y otras autorizaciones administrativas, ya sea como condición o requisito previo para su expedición o como parte de su contenido mismo.
3. En los procesos de prefactibilidad, factibilidad y diseño de obras y proyectos.
4. En los términos de referencia o en los pliegos de condiciones para la celebración de contratos o como una obligación específica a cargo de la persona que celebre el respectivo contrato con la administración.
5. En los procesos de organización y prestación de servicios públicos, tanto en el diseño de los planes como en los procedimientos de operación permanente.
6. En la elaboración de los planes maestros de equipamientos del sector social.
7. En los instrumentos de gestión urbana derivados del Plan de Ordenamiento Territorial y
8. En las licencias de urbanismo y de construcción conforme a lo previsto en el Plan de Ordenamiento Territorial.

PARAGRAFO 1°. *Para los efectos previstos en este artículo se entiende por riesgo público el daño probable que, en desarrollo de las actividades y proyectos desarrollados por entidades públicas, privadas o ciudadanas, se produzcan sobre la población y sus bienes, sobre la infraestructura y la economía*

Diagonal 47 No. 77A -09 Interior 11 - Conmutador: 4292801 Fax. 4292833 - Bogotá D.C. - Colombia
Página Web: www.fopae.gov.co y www.sire.gov.co mail: fopae@fopae.gov.co

pública y privada y sobre el ambiente, en espacios distintos y externos a los espacios propios o privados en los cuales se adelantan dichos proyectos y actividades.

- ***PARAGRAFO 2°.*** *Las entidades o autoridades competentes a que se refiere el presente artículo definirán mediante resolución los casos especificos en los cuales se realizarán o exigirán los análisis de riesgos, planes de contingencia y de medidas de prevención y mitigación.*

11. RECOMENDACIONES

- Mantener restricción de uso de las vías peatonales de acceso al sector evaluado, cuyos vértices se listan en la Tabla No. 3, ya que su funcionalidad se encuentra comprometida en el corto plazo por procesos de remoción en masa tipo flujo de lodos que según lo observado pueden afectar el estrato de limo orgánico que recubre la ladera en comento. Sin embargo, se aclara que la funcionalidad de la infraestructura publica que da acceso a las viviendas emplazadas en los predios listados en la Tabla 16, NO se encuentra comprometida en el corto plazo por los procesos de remoción en masa en mención, razón por la cual NO se recomienda su restricción de uso.

- Estudiar la viabilidad de realizar estudios y análisis para la determinación de la estabilidad Geotécnica de la ladera acotada por los vértices que se listan en la Tabla No. 3, adelantando la valoración de la condición de amenaza de la zona, la valoración de la vulnerabilidad de los elementos expuestos aledaños al polígono antes mencionado y la valoración de la condición de riesgo en condiciones estáticas y pseudoestáticas, deduciendo las medidas adecuadas para mitigar la condición de riesgo, e incluir el diseño de medidas para la mitigación del riesgo en el sector.

- Hasta tanto se implementen las recomendaciones del anterior estudio, se recomienda **NO** adelantar la demolición de las viviendas ubicadas al interior del polígono cuyos vértices se listan en la Tabla No. 3, ya que el demoler las viviendas en comento, elimina la barrera física que representan dichas viviendas y genera que la condición de amenaza alta pro procesos de remoción en masa tipo flujo de lodos y detritos, se pueda expandir al terreno aledaño al polígono evaluado y las viviendas listadas en la Tabla 16, las cuales según lo observado, no presentan compromiso en su estabilidad estructural y habitabilidad en el corto plazo por procesos de remoción en masa.

- Evaluar la viabilidad técnica de incluir el Polígono cuyos vértices se listan en la Tabla No. 3, como suelo de protección por riesgo.

- A la Unidad Administrativa Especial de Rehabilitación y Mantenimiento Vial, a la Empresa de Acueducto y Alcantarillado de Bogotá, al Instituto de Desarrollo Urbano, a la Alcaldía Local de Ciudad Bolívar, a la Empresa Gas Natural, a CODENSA, a la comunidad en general y otras entidades prestadoras de servicios públicos, **REVISAR DE SER EL CASO**, los diseños de algún tipo de obra que se planee implementar en la ladera acotada por el polígono con vértices listados en la Tabla 3, adelantado el análisis de la **PERTINENCIA** de implementar dichas obras teniendo en cuenta la recomendación de incluir la ladera evaluada como suelo de protección por riesgo. Es así que de tomarse la decisión de implementar algún tipo de obra en el sector, se recomienda de manera enfática adelantar un análisis **CUANTITATIVO** y debidamente soportado, que satisfactoriamente indique y demuestre que las obras que pudieren implementarse en el sector **NO** generan cambios en las condiciones de estabilidad del terreno, son funcionales para mitigar los procesos de remoción en masa que pudieren afectar la ladera y no alteran las condiciones de flujo de las aguas de escorrentía en el sector, pudiendo de esta manera facilitar la generación de nuevos flujos de lodos y detritos en zonas aledañas a las obras a implementar.

Diagonal 47 No. 77A -09 Interior 11 - Conmutador: 4292801 Fax. 4292833 - Bogotá D.C. - Colombia
Página Web: www.fopae.gov.co y www.sire.gov.co mail: fopae@fopae.gov.co

- Se recomienda evaluar la viabilidad técnica de incluir en la Base de Datos de Sitios para Intervención por Fenómenos de Remoción en Masa de la FOPAE, para que se gestione por parte de la entidad o entidades competentes, la realización de diseños y la ejecución de obras de mitigación de riesgo a lo largo del polígono definido y cuyos vértices se listan en la Tabla No. 3.

- A continuación en la Tabla No. 14 y en la Figura 5, se relacionan los predios del Barrio Cordillera que se encuentran incluidos en el Programa de Reasentamiento de Familias Ubicadas en Zonas de Alto Riesgo No Mitigable para los cuales se recomienda evacuar de manera inmediata y continuar con prioridad técnica uno (1) en dicho programa, ya que la habitabilidad y estabilidad estructural de las viviendas emplazadas en dichos predios se encuentran comprometidas en el corto plazo.

Tabla 14. Predios Incluidos en el Programa de Reasentamiento de Familias Ubicadas en Zonas de Alto Riesgo No Mitigable, a los cuales se recomienda evacuar de manera inmediata

No.	ACTA	EVENTO	DIRECCION	MANZANA (UAECD)	LOTE (UAECD)
1	4543	440299	CALLE 76 BIS SUR # 21-19	33	18
2	4542	440299	CALLE 76 BIS SUR # 21-11	33	19
3	3477	440299	CALLE 76A SUR # 21-78	34	15
4	980	440299	CALLLE 76A BIS # 21-94 SUR	39	16
5	979	440299	CALLE 76A # 21-77 SUR	39	17
6	974	440299	CALLE 76A BIS SUR # 21-45	39	31
7	4574	440299	CALLE 78 SUR # 20-28	44	4
8	4575	440299	CALLE 78 SUR # 20-35	44	5
9	2594	392573	CALLE 77A Sur # 21-69	51	2
10	4628	440299	CALLE 77A SUR # 21-73	51	9

- Evacuar definitivamente e incluir con prioridad técnica uno (1) en el Programa de Reasentamiento de Familias Localizadas en Zonas de Alto Riesgo No Mitigable, los predios relacionados a continuación en la Tabla No. 15, y ubicados en la Figura 5, los cuales se encuentran dentro del polígono evaluado en los Barrios Cordillera Sur, Tierra Linda y Los Alpes de la Localidad de Ciudad Bolívar.

Tabla 15. Predios a los cuales se recomienda Evacuar e Incluir en el Programa de Reasentamiento de Familias Ubicadas en Zonas de Alto Riesgo No Mitigable con prioridad técnica uno (1).

No	ACTA	LOC	BARRIO / DESARROLLO	NOTIFICADO	PROPIETARIO/ RESPONSABLE	DIRECCION	MZ	Lt	UH	F	A	M
1	4551	19	CORDILLERA SUR	MARIA LUZ ENITH TOVAR AGUDELO	MARIA LUZ ENITH TOVAR AGUDELO	CALLE 76 BIS SUR # 21-12	28	1	1	3	6	2
2	4550	19	CORDILLERA SUR	RITA GONZALEZ	RITA GONZALEZ	CALLE 76 BIS SUR # 21-76	28	3	1	2	4	2
3	4444	19	CORDILLERA SUR	SIN INFORMACION	WILFREDO BARRERA HERNANDEZ	CARRERA 22 # 76 -15 SUR	29	3	1			
4	4547	19	CORDILLERA SUR	ADRIANA ALARCON/ CORNELIO ALAPE	NORBERTO ALAPE	CALLE 76 SUR # 22-10 UNH.1	29	4	1	1	1	3
5	4549	19	CORDILLERA SUR	MARGARITA TAPIERO	NORBERTO ALAPE	CALLE 76 SUR # 22-10 UNH.2	29	5	1	3	6	8
6	4534	19	CORDILLERA SUR	LUIS ENIL GARZON ROJAS	LUIS ENIL GARZON ROJAS	CARRERA 20 # 76-11 SUR	30	1	1	1	2	0
				DANILO AGUILAR	LUIS ENIL GARZON ROJAS				1	1	1	0

Diagonal 47 No. 77A -09 Interior 11 - Conmutador: 4292801 Fax. 4292833 - Bogotá D.C. - Colombia
Página Web: www.fopae.gov.co y www.sire.gov.co mail: fopae@fopae.gov.co

No	ACTA	LOC	BARRIO / DESARROLLO	NOTIFICADO	PROPIETARIO/ RESPONSABLE	DIRECCION	MZ	Lt	UH	F	A	M
7	4533	19	CORDILLERA SUR	ALVARO MARTINEZ	NOEL JIMENEZ DURAN	CALLE 76 BIS SUR # 20-12	30	2	1	1	2	1
8	4432	19	CORDILLERA SUR	RUBIELA MOLANO	SUSANA MOLANO RIVAS	CALLE 76B SUR # 20-20	30	3	1	1	5	3
9	4579	19	CORDILLERA SUR	GONZALA AUTISTA DE RUEDA	GONZALA AUTISTA DE RUEDA	CALLE 76 BIS SUR # 20-26	30	4	1	1	2	0
10	4431	19	CORDILLERA SUR	ROGELIO CABRERA RODRIGUEZ	MARIA RODRIGUEZ NUÑEZ	CALLE 76 BIS SUR # 20-32	30	5	1	2	4	7
11	4532	19	CORDILLERA SUR	NINI JOHANA ALARCON URA	OFELIA MARTINEZ	CALLE 76 BIS SUR # 20 -38	30	6	1	1	4	2
12	4578	19	CORDILLERA SUR	GREGORIO ESQUIVEL SARTA	JORGE ALONSO DIAZ	CALLE 76 BIS SUR # 20-44	30	7	1	1	4	1
13	4577	19	CORDILLERA SUR	HECTOR CIFUENTES	HECTOR CIFUENTES	CALLE 76 BIS SUR # 20-50	30	8	1	1	4	0
14	4531	19	CORDILLERA SUR	JOSE OTAVO TORRES	JOSE OTAVO TORRES	CALLE 76A BIS SUR # 20-56	30	9	1	2	3	4
15	4530	19	CORDILLERA SUR	NANCY ESTELLA GAVIRIA YEPES	NANCY ESTELLA GAVIRIA YEPES	CALLE 76 BIS SUR # 20-62	30	10	1	1	4	2
16	4576	19	CORDILLERA SUR	MARLEN GARZON MEDINA	MARLEN GARZON MEDINA	CALLE 76 BIS SUR # 2O-68	30	11	1	1	2	1
17	4552	19	CORDILLERA SUR	YOLANDA MANCIPE GIRALDO	YOLANDA MANCIPE GIRALDO	CARRERA 20 # 76-21 SUR	33	1	1	2	4	4
18	3871	19	CORDILLERA SUR	MARIA REINOSO / JOSE REINOSO	MARIA EVELIA RUQCUARA	CALLE 76 BIS SUR # 20-11	33	2	1	2	4	2
19	4462	19	CORDILLERA SUR	MARIA SANTIZABAL/EDILBERTO PITA B	MARIA SANTIZABAL/EDILBERTO PITA B	CALLE 76 BIS A SUR # 20-17 / 16	33	3	2	2	4	3
20	3873	19	CORDILLERA SUR	JUAN CARLOS MURILLO	ROSEMBERG MURILLO	CALLE 76 BIS SUR # 20-23	33	4	1	2	8	6
21	3874	19	CORDILLERA SUR	ALEJANDRA GARZON LOPEZ	FRANCELY MURILLO	CALLE 76 BIS SUR # 20-31	33	5	1	2	5	7
22	3875	19	CORDILLERA SUR	LUIS FERNANDO AGUILAR	LUIS FERNANDO AGUILAR	CALLE 76 BIS SUR # 20-41	33	6	1	2	4	3
23	4555	19	CORDILLERA SUR	LUCY CARRILLO/JOSE ROMERO	LUCY CARRILLO/JOSE ROMERO	CALLE 76 BIS SUR # 20-47 INT 1	33	7	1	2	3	4
24	3878	19	CORDILLERA SUR	EDWIN ALFONSO NOVOA CASTILLO	EDWIN ALFONSO NOVOA CASTILLO	CALLE 76 BIS SUR # 20-53	33	8	1	1	2	1
25	4554	19	CORDILLERA SUR	JORGE ANDRES GONZALEZ	EDUAR DAVID CANDUCHO	CALLE 76 BIS SUR # 20-65 INT 4	33	10	1	1	3	4
26	4541	19	CORDILLERA SUR	ENCARNACION PEREZ	ENCARNACION PEREZ	CALLE 76 BIS SUR # 20-77	33	12	1	1	1	0
27	4543	19	CORDILLERA SUR	NO HABITA NADIE /INCLUIDO REASENTAMIENTO	GARZON GRACIELA (Beneficiario)	CALLE 76 BIS SUR # 21-19	33	18	1	0	0	0
28	4542	19	CORDILLERA SUR	NO HABITA NADIE /INCLUIDO REASENTAMIENTO	LEON GARZON JORGE ELIECER (Beneficiario)	CALLE 76 BIS SUR # 21-11	33	19	1	0	0	0
29	3470	19	CORDILLERA SUR	EDNA BARRIGA (NUEVA PROPIETARIA)	JOSE NOEL QUINTERO	CARRERA 20 # 76-41 SUR	34	1	1	1	2	0
				JOSÉ NOEL QUINTERO	JOSE NOEL QUINTERO				1	1	1	2
30	3469	19	CORDILLERA SUR	ROSA MARIA AGUDELO	ROSA MARIA AGUDELO	CALLE 76A SUR # 20-14	34	2	1	1	1	0
				ELKIN PÉREZ	ROSA MARIA AGUDELO				1	2	4	5
31	3468	19	CORDILLERA SUR	ROSA MARIA AGUDELO (vecina)	ALEXANDER TORRES	CALLE 76A SUR # 20-26	34	3	1	1	1	2
32	3467	19	CORDILLERA SUR	EFREN DE JESUS MARTINEZ	JESUS HERNANDEZ	CALLE 76A SUR # 20-28	34	4	1	1	2	3
33	3466	19	CORDILLERA SUR	LUIS EVER RODRIGUEZ	UIS EVER RODRIGUEZ	CALLE 76A SUR # 21-08	34	6	1	1	2	0
34	3465	19	CORDILLERA SUR	NANCY MARTINEZ	NANCY MARTINEZ	CALLE 76A SUR # 21-41	34	7	1	1	2	3
35	3475	19	CORDILLERA SUR	LUIS ALFONSO CARRILLO GOMEZ	LUIS ALFONSO CARRILLO GOMEZ	CALLE 76A SUR # 21-44	34	10	1	1	2	2
36	3477	19	CORDILLERA SUR	JOSE ANTONIO REINOSO VALDEZ	JOSE ANTONIO REINOSO VALDEZ	CALLE 76A SUR # 21-78	34	15	1	1	5	3

Diagonal 47 No. 77A -09 Interior 11 - Conmutador: 4292801 Fax. 4292833 - Bogotá D.C. - Colombia
Página Web: www.fopae.gov.co y www.sire.gov.co mail: fopae@fopae.gov.co

No	ACTA	LOC	BARRIO / DESARROLLO	NOTIFICADO	PROPIETARIO/ RESPONSABLE	DIRECCION	MZ	Lt	UH	F	A	M
37	3476	19	CORDILLERA SUR	AURELIANO ADISMENDO ALRCON RICO	AURELIANO ADISMENDO ALRCON RICO	CALLE 76 BIS A SUR # 20-89 / 21-50 /21-56	34	19	1	1	3	0
38	2589	19	CORDILLERA SUR	MILTON TAPIERO	ANDRERA PAOLA CABALLERO	CALLE 76 BIS A SUR # 20 - 71	34	22	1	1	5	2
39	2588	19	CORDILLERA SUR	LUZ ALDELINDA VILLAQUIRAN TAO	LUZ ALDELINDA VILLAQUIRAN TAO	CALLE 76 BIS A SUR # 20 - 63	34	23	1	1	2	1
40	2590	19	CORDILLERA SUR	OLGA CASTAÑEDA	OLGA CASTAÑEDA	CALLE 76 BIS A SUR # 20 - 39	34	25	1	1	3	5
41	965	19	CORDILLERA SUR	FIDELIA OTAVO	SIN INFORMACIÓN	CALLE 76 BIS A SUR # 20-35	34	26	1	1	4	1
42	966	19	CORDILLERA SUR	JUAN DE LA CRUZ OBANDO	SIN INFORMACIÓN	CALLE 76 BIS A SUR # 20-27	34	27	1	2	4	1
43	967	19	CORDILLERA SUR	DORA INES RODRIGUEZ	SIN INFORMACIÓN	CALLE 76 BIS A SUR #20-17	34	28	1	1	3	1
44	968	19	CORDILLERA SUR	GUSTAVO AGUILAR SALDEÑA	LUPE GRACIELA AVENDAÑO	CARRERA 20 # 76-29 SUR	34	29	1	1	1	2
45	999	19	CORDILLERA SUR	CARLOS FIDEL MARTINEZ	CARLOS FIDEL MARTINEZ	CARRERA 20 # 76A - 71	37	1	1	1	2	1
46	1000	19	CORDILLERA SUR	CARMEN ROSA PAEZ	CARMEN ROSA PAEZ	CARRERA 20 # 76A-61 SUR	37	1	1	1	2	0
				CESAR ALEJANDRO MOLANO					1	1	2	2
47	4441	19	CORDILLERA SUR	JOSE ALBERTO VILLAGAS	SIN INFORMACIÓN	CARRERA 20 # 76 A -53 SUR	37	3	1	1	5	1
48	4442	19	CORDILLERA SUR	LUZ DXI MARTINEZ	LUZ DXI MARTINEZ	CARRERA 20 # 76A-45	37	4	1	1	4	2
49	4443	19	CORDILLERA SUR	ROBIN REINOSO VALDEZ	ROBIN REINOSO VALDEZ	CARRERA 20 # 76A- 37 SUR	37	5	1	1	3	2
50	4730	19	CORDILLERA SUR	MARIA LUISA RAMOS	MARIA LUISA RAMOS	CARRERA 20 # 76A-21 SUR	37	6	1	1	6	2
51	4729	19	CORDILLERA SUR	SIN INFORMACION	SIN INFORMACION	CARRERA 20 BIS # 76A -13 Y 76A-29 SUR	37	7	1			
52	4728	19	CORDILLERA SUR	SIN INFORMACION	NUBIA SUTANEME	CARRERA 20 # 76A-13 SUR	37	8	1	1	2	0
53	4727	19	CORDILLERA SUR	MARIA ONEIDA LONDOÑO VELASQUEZ	MARIA ONEIDA LONDOÑO VELASQUEZ	CARRERA 20 # 76A-05 SUR	37	9	1	1	3	1
				SANDRA YASMIN URBANO GARZÓN	MARIA ONEIDA LONDOÑO VELASQUEZ				1	1	2	6
				SIN INFORMACIÓN	MARIA ONEIDA LONDOÑO VELASQUEZ							
54	993	19	CORDILLERA SUR	PILAR LIMBAMIA GAMBA	JAVIER ACERO MENDOZA	CALLE 77 SUR # 20-28 INT 1	38	1	1	1	3	3
55	4721	19	CORDILLERA SUR	HECTOR FABIO GIRALDO	NANCY SILVA CRISTANCHO	CALLE 77 SUR # 20-28 INT 2	38	1	1	1	1	1
				NANCY SILVA CRISTIANO	NANCY SILVA CRISTANCHO				1	1	1	3
56	4723	19	CORDILLERA SUR	CRISTOFER MENDOZA ECHEVERRY	MONICA CORTEZ PARAMO	CALLE 77 SUR # 20-28 INT 3	38	2	1	1	1	2
57	995	19	CORDILLERA SUR	DORA AMELIA RONCANCIO	DORA AMELIA RONCANCIO	CARRERA 20 BIS # 76A-45 SUR	38	3	1	1	4	2
58	3084	19	CORDILLERA SUR	ANA GISELA PARADA	MARÍA CONCEPCIÓN CONTRERAS	CARRERA 20 BIS # 76A - 31 SUR	38	5	1	2	3	4
59	997	19	CORDILLERA SUR	JOSÉ DAVID VÁSQUEZ	PLINIO SUAREZ	CARRERA 20 BIS # 76A 25-SUR	38	6	1	1	2	1
				PLINIO SUAREZ					1	1	3	0
60	998	19	CORDILLERA SUR	DORIS SUAREZ TORRES	DORIS SUAREZ TORRES	CARRERA 20 BIS # 76A-17 SUR	38	7	1	1	2	2
61	4725	19	CORDILLERA SUR	FRANCISCO JAVIER OROZCO ORREGO	FRANCISCO JAVIER OROZCO ORREGO	CARRERA 20 BIS # 76A - 11	38	8	1	1	3	0
				BLANCA LILIA RUBIANO ARÉVALO	FRANCISCO JAVIER OROZCO ORREGO				1	1	1	0
62	4724	19	CORDILLERA SUR	MARIA SOLEDAD MARTINEZ	MARIA SOLEDAD MARTINEZ	CARRERA 20 BIS # 76A SUR 05	38	9	1	2	3	0
63	994	19	CORDILLERA SUR	YORFAY MENDOZA ECHEVERRY	CR 20 BIS # 76A-53 SUR	CARRERA 20 BIS # 76A-53 SUR	38	10	1	1	3	7

No	ACTA	LOC	BARRIO / DESARROLLO	NOTIFICADO	PROPIETARIO/ RESPONSABLE	DIRECCION	MZ	Lt	UH	F	A	M
64	4660	19	CORDILLERA SUR	LUIS ALBERTO RODRIGUEZ	LUIA ALBERTO RODRIGUEZ	CALLE 77 SUR # 21-80	39	1	1	1	1	0
65	4641	19	CORDILLERA SUR	ABELINA JARA CORDOBA	ABELINA JARA CORDOBA	CALLE 77 SUR # 21-18	39	2	1	2	3	3
66	4642	19	CORDILLERA SUR	MARTHA CARRANZA ROJAS	MARTHA CARRANZA ROJAS	CALLE 77 SUR # 21-24	39	3	1	1	1	5
67	2597	19	CORDILLERA SUR	SIN INFORMACION	LUIS ALBERTO RODRIGUEZ	CALLE 76 SUR # 21 - 80* (*DIRECCION BRINDADA EN CAMPO NOMENCLATURA - SEGÚN SIG CALLE 77 SUR # 21-80)	39	10				
68	975	19	CORDILLERA SUR	OLGA LUCIA ALAPE MOTTA	SIN INFORMACIÓN	CALLE 77 SUR # 20-28 INT 1	39	11	1	1	2	6
69	980	19	CORDILLERA SUR	ALEXANDER TORRES	ALEXANDER TORRES	CALLLE 76A BIS # 21-94 SUR	39	16	1	1	2	2
70	979	19	CORDILLERA SUR	TRANSITO GAMBA	SIN INFORMACIÓN	CALLE 76A # 21-77 SUR	39	17	1	1	2	1
71	984	19	CORDILLERA SUR	GLORIA JARAMILLO	SIN INFORMACIÓN	CALLE 76A SUR # 21-81 (UNIDAD HABITACIONAL B)	39	17	1	1	3	3
72	978	19	CORDILLERA SUR	SIN INFORMACION	SIN INFORMACION	CALLE 76A SUR # 21-61	39	19	1			
73	977	19	CORDILLERA SUR	SIN INFORMACION	SIN INFORMACION	CALLE 76A SUR # 21-53	39	20	1			
74	976	19	CORDILLERA SUR	ROSALBA RODRIGUEZ	SIN INFORMACIÓN	CALLE 76A SUR # 21-39	39	23	1	1	2	4
75	3474	19	CORDILLERA SUR	LUCELY VAQUIRO ALDANA	PEDRO NEL VAQUIRO CORTEZ	CALLE 76A SUR # 21-27	39	24	1	1	2	2
				PEDRO NEL VAQUIRO CORTEZ	PEDRO NEL VAQUIRO CORTEZ				1	1	2	1
				JOSÉ FENIVER VAQUIRO	PEDRO NEL VAQUIRO CORTEZ				1	1	2	1
76	3472	19	CORDILLERA SUR	BLANCA LIBIA CAMACHO	BLANACA LIBIA CAMACHO	CALLE 76A SUR # 21-11	39	25	1	1	2	1
				ESPERANZA CASTRO	BLANACA LIBIA CAMACHO				1	1	2	4
77	3471	19	CORDILLERA SUR	RAMON GARZON(POSIBLE HERMANO DEL PROPIETARIO)	RUBEN ANTONIO GARZON	CALLE 76A SUR # 21-05	39	26	1	1	1	3
78	969	19	CORDILLERA SUR	MARCO ANTONIO VENDAÑO TORRES	SIN INFORMACIÓN	CALLE 76A BIS SUR # 21-10	39	28	1	1	3	3
79	974	19	CORDILLERA SUR	LUIS ALBERTO MOJICA	SIN INFORMACIÓN	CALLE 76A BIS SUR # 21-45	39	31	1	1	1	0
80	973	19	CORDILLERA SUR	CLAUDIA PATRICIA AMAYA JIMENEZ	SIN INFORMACIÓN	CALLE 76A BIS SUR # 21-37	39	32	1	1	2	0
81	972	19	CORDILLERA SUR	MARIA DORIS MARTINEZ PATIÑO	SIN INFORMACIÓN	CALLE 76A BIS SUR # 21-17	39	33	1	1	1	2
82	971	19	CORDILLERA SUR	MARIA HIGINIA ORTIZ	SIN INFORMACIÓN	CALLE 76A BIS SUR # 21-11	39	34	1	1	2	3
83	970	19	CORDILLERA SUR	CLAUDIA SUAREZ TORRES	SIN INFORMACIÓN	CALLE 76A BIS SUR # 21-03	39	35	1	1	2	2
84	3701	19	CORDILLERA SUR	JOSE MANUEL ESPARRAGOSA	SALVADOR HERNANDEZ	MANZANA 40 LOTE 1 *(*INFORMACIÓN BRINDADA EN CAMPO NOMENCLATURA - SEGÚN SIG CALLE 77A SUR No 21-06)	40	1	1	1	2	1
85	3702	19	CORDILLERA SUR	MARIA JULIETA RAMIREZ	RUBIELA RIVAS SABOGAL	CALLE 77A SUR # 21-12	40	2	1	1	1	0
86	530	19	CORDILLERA SUR	LUZ MILA MAYORGA	RICARDO GARCIA GARCIA	CALLE 77 SUR # 21-20	40	3	1	2	4	4
87	531	19	CORDILLERA SUR	MARIA ESPERANZA ARANGURE	MARIA ESPERANZA ARANGURE	CALLE 77A SUR # 21-28	40	4	1	1	4	1
88	532	19	CORDILLERA SUR	MARIA ALICIA BONILLA LOPEZ	MARIA ESPERANZA ARANGURE	CALLE 77A SUR # 21-36	40	5	1	1	2	3
89	534	19	CORDILLERA SUR	MARIA SORAIDA VANEGAS	MARIA SORAIDA VANEGAS	CALLE 77A SUR # 21-46	40	6	1	1	2	1

Diagonal 47 No. 77A -09 Interior 11 - Conmutador: 4292801 Fax. 4292833 - Bogotá D.C. - Colombia
Página Web: www.fopae.gov.co y www.sire.gov.co mail: fopae@fopae.gov.co

No	ACTA	LOC	BARRIO / DESARROLLO	NOTIFICADO	PROPIETARIO/ RESPONSABLE	DIRECCION	MZ	Lt	UH	F	A	M
90	3703	19	CORDILLERA SUR	GERMAN RUBIO	MARCOS AURELIO TAMACUMA	CALLE 77A SUR # 21-72 *(*INFORMACIÓN BRINDADA EN CAMPO - NOMENCLATURA SEGÚN SIG CALLE 77A SUR # 21-80)	40	10	1	1	2	1
91	3704	19	CORDILLERA SUR	SIN INFORMACION	SIN INFORMACION	CONTIGUO (COSTADO OCC) DE LA CALLE 77A SUR No 21-72	40	11	1			
92	3706	19	CORDILLERA SUR	MARIA ELOILDE CASTRO ARENAS	MARIA ELOILDE CASTRO ARENAS	CARRERA 21 No 77A 17-SUR *(*INFORMACIÓN BRINDADA EN CAMPO NOMENCLATURA - SEGÚN SIG CARRERA 21A No 77-17 SUR)	40	12	1	1	3	0
93	3705	19	CORDILLERA SUR	WILMAR DARIO ROPERO VERANO	WILMAR DARIO ROPERO VERANO	CALLE 77A SUR # 21-89 *(*INFORMACIÓN BRINDADA EN CAMPO - NOMENCLATURA SEGÚN SIG CALLE 77 SUR # 21-89)	40	13	1	1	2	4
94	4648	19	CORDILLERA SUR	LUIS ALBERTO RODRIGUEZ	LUIS ALBERTO RODRIGUEZ	CALLE 77 SUR # 21-67	40	16	1	2	3	1
95	533	19	CORDILLERA SUR	ANA JULIA AVILA	ANA JULIA AVILA/EDWIN RODRIGUEZ	CALLE 77 SUR # 21-41	40	17	1	1	2	3
96	529	19	CORDILLERA SUR	NELLY BOHORQUEZ BERNAL	JOSE ANTONIO CASTRO	CALLE 77 SUR # 21-27	40	18	1	1	2	3
97	4646	19	CORDILLERA SUR	LUIS ALFREDO CORTEZ ORTIZ	LUIS ALFREDO CORTEZ ORTIZ	CALLE 77 SUR # 21-19	40	19	1	1	2	3
98	4645	19	CORDILLERA SUR	LUZ MIRYAM MARIN RIVERA	GERERDO AUGUSTO OSORIO	CALLE 77 SUR # 21-11	40	20	1	1	4	1
99	4643	19	CORDILLERA SUR	SALVADOR HERNANDEZ FLOREZ	SALVADOR HERNANDEZ FLOREZ	CALLE 77 SUR #21-05	40	21	2	1	4	0
100	4591	19	CORDILLERA SUR	FLOR MARIA CAMACHO MARIN	RUBIELA MARIN RAMIREZ	CALLE 77A SUR # 20-04	41	1	1	3	8	7
101	4589	19	CORDILLERA SUR	NELCY SALAMANCA	NUBIOLA BUITRAGO	CALLE 77A SUR # 20-12	41	2	1	2	3	6
102	4590	19	CORDILLERA SUR	ROSALBA CASTAÑEDA GONZALEZ	LIBARDO RODRIGUEZ	CALLE 77A SUR # 20-20	41	3	1	1	2	1
103	4505	19	CORDILLERA SUR	OCTAVIO SIERRA	OCTAVIO SIERRA	CALLE 77A SUR # 20-28	41	4	1	1	3	2
104	4504	19	CORDILLERA SUR	JOSELIN RODRIGUEZ	SORAIDA RODRIGUEZ-JOSELIN RODRIGUEZ	CALLE 77A SUR # 20-34	41	5	1	1	3	1
105	4503	19	CORDILLERA SUR	ELI LOMBANA	ELI LOMBANA	CALLE 77A SUR # 20-40	41	6	1	1	1	0
106	4588	19	CORDILLERA SUR	BETTY TOPA MOSQUERA	BETTY TOPA MOSQUERA	CALLE 77 SUR # 20-39	41	7	1	1	3	0
107	4502	19	CORDILLERA SUR	ANA EDUVIGES CUFIÑO DE LESMES	ANA EDUVIGES CUFIÑO DE LESMES	CALLE 77 SUR # 20-33	41	8	1	1	2	4
108	4587	19	CORDILLERA SUR	BLANCA AURORA LESMES MORENO	BLANCA AURORA LESMES MORENO	CALLE 77 SUR # 20-27	41	9	1	1	2	1
109	4506	19	CORDILLERA SUR	JOSE DE LA CRUZ VASQUEZ	JOSE DE LA CRUZ VASQUEZ	CALLE 77 SUR # 20-19	41	10	1	1	2	0
110	4501	19	CORDILLERA SUR	HILDA MARIA CASTAÑEDA	LILIA BEATRIZ PIRAQUIVE VARGAS	CALLE 77 SUR # 20-11	41	11	1	1	3	2
111	4592	19	CORDILLERA SUR	JESUS PIRAQUIVE	NELLY PATRICIA FUENTES	CARRERA 20 # 77-09 SUR	41	12	1	1	2	3
112	4573	19	CORDILLERA SUR	HILDA MARIA CASTAÑEDA	EXCEHOMO PIRAQUIVE SANCHEZ	CALLE 77B SUR # 20-05	44	1	1	1	2	1
				MARY MARTÍNEZ	EXCEHOMO PIRAQUIVE SANCHEZ				1	1	2	0
113	4572	19	CORDILLERA SUR	SANDRA PATRICIA GOMEZ PLASAS	SANDRA PATRICIA GOMEZ PLASAS	CALLE 77B SUR # 20-15	44	2	1	2	4	3
114	4594	19	CORDILLERA SUR	BELARMINA PLAZAS MONTAÑEZ	BERLAMINA PLAZAS MONTAÑEZ-JOSE MARIA GOMEZ	CALLE 78 SUR # 20-12	44	2	1	3	6	4

Diagonal 47 No. 77A -09 Interior 11 - Conmutador: 4292801 Fax. 4292833 - Bogotá D.C. - Colombia
Página Web: www.fopae.gov.co y www.sire.gov.co mail: fopae@fopae.gov.co

No	ACTA	LOC	BARRIO / DESARROLLO	NOTIFICADO	PROPIETARIO/ RESPONSABLE	DIRECCION	MZ	Lt	UH	F	A	M
115	4507	19	CORDILLERA SUR	YULEIDI VARGAS	YANIRE VIRGUEZ	CALLE 78 SUR # 20-20	44	3	1	2	5	3
116	4574	19	CORDILLERA SUR	MIGUEL BAREÑO	MIGUEL BAREÑO	CALLE 78 SUR # 20-28	44	4	1	1	2	3
117	4575	19	CORDILLERA SUR	MIGUEL GONZALEZ PICO	MIGUEL GONZALEZ PICO	CALLE 78 SUR # 20-35	44	5	1	1	1	2
118	4561	19	CORDILLERA SUR	MERCEDES MORENO ROMERO	MERCEDES MORENO ROMERO	CALLE 77A SUR # 20-41	44	7	1	2	3	2
119	4566	19	CORDILLERA SUR	CIRO RODRIGUEZ	ANA RODRIGUEZ	CALLE 77A SUR # 20-35	44	8	1	1	3	3
120	4562	19	CORDILLERA SUR	LUZ DARY MORENO	LUZ DARY MORENO	CALLE 77A SUR # 20-29	44	9	1	1	2	3
121	4563	19	CORDILLERA SUR	NEYLEN JARA	ROSA MATILDE CRUZ	CALLE 77A SUR # 20-21	44	10	1	1	2	0
122	4564	19	CORDILLERA SUR	MARLENY QUIMBAYO	JOSE HERIBERTO GONZALEZ	CALLE 77A SUR # 20-13	44	11	1	1	2	3
123	4565	19	CORDILLERA SUR	LUIS FERNANDO HANSAJOY	ANDREA JANAMEJOY	CALLE 77A SUR # 20-03	44	12	1	1	4	5
124	4567	19	CORDILLERA SUR	GLADYS RODRIGUEZ RAMÍREZ	GLADYS RODRIGUEZ RAMÍREZ	CALLE 77B SUR # 20-04	44	13	1	2	4	3
125	4568	19	CORDILLERA SUR	ROSA JASASOY TANDIOY	FRANCISO JACANAMOJOY	CALLE 77B SUR # 20-10	44	14	1	1	5	0
126	4569	19	CORDILLERA SUR	YOLANDA CRUZ	YOLANDA CRUZ	CALLE 77B SUR # 20-18	44	15	1	1	2	2
127	4570	19	CORDILLERA SUR	PABLO ALARCON	PABLO ALARCON	CALLE 77B SUR # 20-26	44	16	1	1	2	2
128	4571	19	CORDILLERA SUR	WILLIAM FERNANDO VIRGUES PULIDO	DARVID VIRGUEZ CASTILLO	CALLE 77B SUR # 20-19 INT 4	44	17	1	2	4	2
129	990	19	CORDILLERA SUR	GLORIA INES BOHORQUEZ PRECIADO	GLORIA INES BOHORQUEZ PRECIADO	CALLE 78 SUR # 21-12	45	2	1	1	3	2
130	992	19	CORDILLERA SUR	BARBARA PINZON ALVARADO	BARBARA PINZON LAVARADO	CALLE 78 SUR # 21-24	45	3	1	1	2	0
131	4702	19	CORDILLERA SUR	JANNETH TIQUE	NELSON RUIZ	CALLE 78 SUR # 21-36	45	4	1	2	4	2
132	4658	19	CORDILLERA SUR	ANA YURY LEAL YARA	CARLOA AUGUSTO CONTRERAS	CALLE 78 SUR #21-46	45	6	1	1	2	2
133	4508	19	CORDILLERA SUR	MARIA DE JESUS LEYVA / MARIBEL GONZALEZ	MARIA DE JESUS LEYVA / MARIBEL GONZALEZ	CALLE 77A SUR # 21-45	45	8	1	2	4	6
134	4624	19	CORDILLERA SUR	SIN INFORMACION	SIN INFORMACION	CALLE 77A # SUR 21-27	45	9	1			
135	4623	19	CORDILLERA SUR	JULIO VICENTE CARO	JULIO VICENTE CARO	CALLE 77A SUR # 21-19	45	10	1	1	1	0
136	4622	19	CORDILLERA SUR	JUAN ANGEL SANABRIA PINTO	JUAN ANGEL SANABRIA PINTO	CALLE 77A SUR # 21-13	45	11	1	1	3	2
137	4703	19	CORDILLERA SUR	SANDRA PATRICIA RAMIREZ	SANDRA PATRICIA RAMIREZ	CALLE 77A SUR # 21-07	45	12	1	1	2	4
138	988	19	CORDILLERA SUR	ANA MARIA PINTO	ANA MARIA PINTO	CALLE 78 SUR # 21-49	46	6	1	1	1	2
139	989	19	CORDILLERA SUR	ABIGAIL MENDEZ	ABIGAIL MENDEZ	CALLE 78 SUR # 21 - 21	46	10	1	1	2	0
140	4429	19	CORDILLERA SUR	ARACELY GUERRA PATIÑO	ARACELY GUERRA PATIÑO	CARRERA 20 # 78-17 SUR	47	1	1	1	4	3
141	4427	19	CORDILLERA SUR	BLANCA LILIA CIFUENTES GUTIERREZ	BLANCA LILIA CIFUENTES GUTIERREZ	CALLE 78 BIS SUR # 20-12	47	2	1	1	2	2
142	4428	19	CORDILLERA SUR	LUIS EDUARDO GARZON	ANA LILIA SANCHEZ	CALLE 78 SUR # 20-18	47	3	1	1	2	0
143	4423	19	CORDILLERA SUR	WILLER TOVAR BELLO	WILLER TOVAR BELLO	CALLE 78 SUR # 20-27	47	4	1	1	5	2
144	4421	19	CORDILLERA SUR	MARIA ANACONA ORTEGA	EIVAR AUGUSTA ANACONA ORTEGA	CALLE 78 SUR # 20-34	47	5	1	1	4	2
145	4422	19	CORDILLERA SUR	JENNY TOVAR 0 JESUS ANTONIO ANACONA	JENNY TOVAR 0 JESUS ANTONIO ANACONA	CALLE 78 SUR # 20-34	47	5	1	1	2	2
146	4430	19	CORDILLERA SUR	MARIA ADELIA LOPEZ QUINTERO	MARIA ADELIA LOPEZ QUINTERO	CALLE 78 BIS SUR # 20-34	47	5	1	1	4	2

Diagonal 47 No. 77A -09 Interior 11 - Conmutador: 4292801 Fax. 4292833 - Bogotá D.C. - Colombia
Página Web: www.fopae.gov.co y www.sire.gov.co mail: fopae@fopae.gov.co

No	ACTA	LOC	BARRIO / DESARROLLO	NOTIFICADO	PROPIETARIO/ RESPONSABLE	DIRECCION	MZ	Lt	UH	F	A	M
147	4424	19	CORDILLERA SUR	OMAR ESGUERRA	PEDRO IGNACIO ESGUERRA	CALLE 78 SUR # 20-19	47	6	1	1	5	2
148	4425	19	CORDILLERA SUR	JUAN DAVID LOPEZ	MARIA DELIA LOPEZ QUINTERO	CALLE 78 SUR # 20-11	47	7	1	1	2	4
149	4426	19	CORDILLERA SUR	DILMA ESPERANZASA PEÑA FALLA	DILMA ESPERANZASA PEÑA FALLA	CALLE 78 SUR # 20-05	47	8	1	1	2	3
150	4586	19	CORDILLERA SUR	DILIANA RAQUIRA SORIANO	DILIANA RAQUIRA SORIANO	CALLE 78 BIS SUR #21-07	48	3	1	1	1	2
151	4525	19	CORDILLERA SUR	MARA CELMIRA RODRIGUEZ	MARA CELMIRA RODRIGUEZ	MAMZ 50 LOTE 1	50	1	1	2	1	4
152	4523	19	CORDILLERA SUR	DORIS ADRIANA GARZON CALDERON	RUBEN ARBEY GARZON	CALLE 78B SUR # 20-18	50	3	1	1	1	4
153	4524	19	CORDILLERA SUR	YURANY RODRIGUEZ GUTIERREZ	CRISTOBAL RODRIGUEZ	CALLE 78B SUR # 20-10	50	4	1	2	5	2
154	4522	19	CORDILLERA SUR	MARIA YUDY GARZON GUATAVA	MARIA YUDY GARZON GUATAVA	CALLE 78B SUR# 20-34	50	5	1	1	3	6
155	4627	19	CORDILLERA SUR	PEDRO ISRRAEL LAMPREA	PEDRO ISRRAEL LAMPREA	CALLE 77A SUR # 21-67	51	1	1	1	2	0
156	2594	19	CORDILLERA SUR	DENIS YISELA GARCÍA	ANA CECILIA GARCÍA	CALLE 77A Sur # 21-69	51	2	1	3	6	2
157	4655	19	CORDILLERA SUR	MARIA MARLENY VANEGAS TRUJILLO	MARIA MARLENY VANEGAS TRUJILLO	CALLE 77B SUR # 21-68	51	3	1	2	6	4
158	4630	19	CORDILLERA SUR	SOLNIREY BERMUDEZ	RICAURTE YATE	CALLE 77A SUR # 21-95	51	5	1	2	4	3
159	4629	19	CORDILLERA SUR	JOSE REINEL VAQUIRO	JOSE REINEL VAQUIRO	CALLE 77A SUR # 21-91	51	6	1	1	5	3
160	3713	19	CORDILLERA SUR	JAIME ALEXANSER RODRIGUEZ	JANNETH DIAZ VARGAS	CALLE 78B SUR # 21-74	51	7	1	1	3	1
161	4509	19	CORDILLERA SUR	MARIA LILIA BONILLA/ JOSE YAIMA BONILLA	MARIA LILIA BONILLA/ JOSE YAIMA BONILLA	CALLE 77A SUR # 21-85	51	7	2	2	7	11
162	4628	19	CORDILLERA SUR	ANA JULIA AVILA	MARCO TULIO AVILA	CALLE 77A SUR # 21-73	51	9	1	1	1	0
163	4631	19	CORDILLERA SUR	FLOR ALBA GARCIA	FLOR ALBA GARCIA	CALLE 77A SUR # 21A-07	52	1	1	1	3	2
164	4635	19	CORDILLERA SUR	JUAN DE JESUS RUBIO YAIMA	JOSE ARLEY YAIMA ZAPATA	CALLE 77B SUR #21A-13	52	2	1	1	2	2
165	4633	19	CORDILLERA SUR	ISABEL OSORIO BONILLA	ISABEL OSORIO BONILLA	CALLE 77A SUR # 21A-19	52	3	1	1	1	3
166	4634	19	CORDILLERA SUR	ANA ISABEL FONSECA	ANA ISABEL FONSECA	CALLE 77A SUR # 21A-25	52	4	1	2	3	4
167	3709	19	CORDILLERA SUR	JUAN DE JESUS RUBRO	JUAN DE JESUS RUBRO	CALLE 77 SUR # 21A-31	52	5	1	1	3	1
168	4701	19	CORDILLERA SUR	JUAN FRANCISCO MARTINEZ	JUAN FRANCISCO MARTINEZ	CALLE 78 SUR # 21-61	53	1	1	1	1	3
169	4640	19	CORDILLERA SUR	BERNABE CARRILLO FORERO	BERBABE CARRILLO FORERO	CALLE 78 SUR # 21-67	53	2	1	1	2	0
				SHIRLEY VIVIANA CARRILLO	SHIRLEY VIVIANA CARRILLO				1	1	2	1
170	4639	19	CORDILLERA SUR	DIANA MARIA AGUDELO	DIANA MARIA AGUDELO	CALLE 78 SUR # 21-75	53	3	1	1	2	3
171	4638	19	CORDILLERA SUR	JAIME ALEXANSER RODRIGUEZ	MARTIN RUIZ	CALLE 78B SUR # 21-81	53	4	1	1	2	3
172	4637	19	CORDILLERA SUR	SIRO HERNANDO ARON	LUZ ESTELLA BARON	CALLE 77B SUR # 21-85* (*DIRECCION BRINDADA EN CAMPO, NOMENCLATURA - SEGÚN SIG CALLE 78 SUR # 21-85)	53	5	1	1	2	2
173	4636	19	CORDILLERA SUR	SANDRA MILENA AVILA	SANDRA MILENA AVILA	CALLE 78 SUR # 21-91* (*DIRECCION BRINDADA EN CAMPO, NOMENCLATURA - SEGÚN SIG CALLE 78 SUR # 21-93)	53	6	1	1	2	5
174	4595	19	CORDILLERA SUR	JULIANA PRIETO RADA	JHON FREDY QUINTERO	CALLE 78 SUR # 21-98	58	1	1	1	3	2
175	4597	19	CORDILLERA SUR	ANA JULIA AREVALO	SIN INFORMACIÓN	CALLE 78 SUR # 21A-12	58	2	1	1	1	0

Diagonal 47 No. 77A -09 Interior 11 - Conmutador: 4292801 Fax. 4292833 - Bogotá D.C. - Colombia
Página Web: www.fopae.gov.co y www.sire.gov.co mail: fopae@fopae.gov.co

No	ACTA	LOC	BARRIO / DESARROLLO	NOTIFICADO	PROPIETARIO/ RESPONSABLE	DIRECCION	MZ	Lt	UH	F	A	M
176	4596	19	CORDILLERA SUR	PEDRO MORA HORTA	PEDRO MORA HORTA	CALLE 78 SUR # 21A-20	58	3	1	1	1	0
177	3712	19	CORDILLERA SUR	GAMALIEL GUISAO	GAMALIEL GUISAO	CALLE 78 SUR # 21A-30	58	4	1	1	2	6
178	4651	19	CORDILLERA SUR	IVAN LIBARDO CIFUENTES FONSECA	IVAN LIBARDO CIFUENTES FONSECA	CALLE 77B SUR #21A 31	58	5	1	1	2	2
179	4652	19	CORDILLERA SUR	JOSE DANILO CIFUENTES	JOSE DANILO CIFUENTES	CALLE 77B SUR # 21A-21	58	6	1	1	1	1
180	4657	19	CORDILLERA SUR	JOSE ALIRIO PELOCHE POLOCHE	SANDRA ATRICIA POLOCHE LUNA	CALLE 78 SUR # 21-56	59	1	1	2	4	3
181	4656	19	CORDILLERA SUR	JAIRO HUMBERTO GARCIA BARREÑO	JAIRO HUMBERTO GARCIA BARREÑO	CALLE 78 SUR # 21-62	59	2	1	1	2	1
182	4654	19	CORDILLERA SUR	JHON FREDY CARRASCO MICAN	DANIEL ALBERTO QUINTERO	CALLE 78 SUR #21-78	59	3	1	1	2	0
183	4653	19	CORDILLERA SUR	LUZ DARY RODA GRANADOS	LUZ DARY RODA GRANADOS	CALLE 78 SUR # 21-84	59	4	1	1	4	2
184	4650	19	CORDILLERA SUR	FLOR MARINA URREGO SIERA	LUIS GERARDO URREGO	TRANSVERSAL 21 BIS A # 76A 39 SUR	60	12	1	3	6	11
185	986	19	CORDILLERA SUR	PABLO EDUARDO SALGADO	PABLO EDUARDO SALGADO	CALLE 76A BIS SUR # 22-05	60	14	1	1	4	1
186	981	19	CORDILLERA SUR	MARIA OLIVA BEJARANO	MARIA OLIVA BEJARANO	CALLE 76A BIS SUR # 21-93 (UNIDAD HABITACIONAL A)	60	15	1	1	2	0
187	982	19	CORDILLERA SUR	NO HABITADA	SIN INFORMACIÓN	CARRERA 21 BIS # 76 A-15 SUR (UNIDAD HABITACIONAL B)	60	15	1			
188	3478	19	CORDILLERA SUR	NANCY DUCUARA	NANCY DUCUARA	CALLE 76A SUR # 21-72	60	16	1	1	3	2
189	3480	19	CORDILLERA SUR	JOSE IGNACIO RIVERA PICO	MARIA TERESA RICO CHIVATÁ	CALLE 76A FRENTE A LA NOMENCLATURA 21-81	60	16	1	1	5	4
190	4739	19	CORDILLERA SUR	ROSA MARIA CRUZ GUERRERO	ROSA MARIA CRUZ GUERRERO	TRANSVERSAL 21 BIS # 76A-15 SUR INT 0	60	17	1	1	2	1
191	3714	19	CORDILLERA SUR	MARIA GRACIELA LOPEZ	MARIA GRACIELA LOPEZ	CALLE 78A SUR #21-92	60	19	1	1	2	0
192	3710	19	CORDILLERA SUR	JOSE MANUEL ALEMAN	ROSA ELVIRA MICAN R	CALLE 78 SUR # 21A-21	60	20	1	2	3	0
193	3711	19	CORDILLERA SUR	GAMALIEL GUISAO	GAMALIEL GUISAO	CALLE 78 SUR # 21A-03	60	21	1	1	3	0
194	3708	19	CORDILLERA SUR	ERNESTO FONSECA /ANA BUITRAGO	ERNESTO FONSECA	CALLE 77 SUR # 22-15	60	22	1	1	3	4
195	3707	19	CORDILLERA SUR	YOLANDA BARON	ANIBAL / YOLANDA BARON	CALLE 77 SUR # 21-32	60	23	1	1	2	3
196	4581	19	CORDILLERA SUR	NANCY NUBENIS MENDEZ RODRIGUEZ	DEYANIRA GUTIERREZ	CALLE 76 BIS SUR # 20-10	60	25	1	1	2	2
				JOSÉ ARLEY ROA	DEYANIRA GUTIERREZ				1	1	2	2
197	4582	19	CORDILLERA SUR	NANCY NUBERIS MENDEZ RODRIGUEZ	MARIA YOLANDA GUTIERREZ	CALLE 76 BIS SUR 20 ALEDAÑA DEBAJO DE LA 20-10	60	25	1	1	2	0
198	4584	19	CORDILLERA SUR	MARIA LUCRECIA ZAPATA	DIONICIO CAMELO LESMEZ	CALLE 76 BIS SUR # 21	60	25	1	1	2	5
199	4521	19	CORDILLERA SUR	MARIA ISABEL BERMUDEZ	MARIA ISABEL BERMUDEZ	TRANSVERSAL 21 BIS A # 76 A - 77 SUR	60	28	1	1	2	2
200	906	19	CORDILLERA SUR	EDGAR RESTREPO TORRES	SIN INFORMACIÓN	COSTADO SUR ORIENTAL DEL LOTE 01	60	A	1	1	1	0
201	907	19	CORDILLERA SUR	LUÍS CARLOS RESTREPO TORRES	LUÍS CARLOS RESTREPO TORRES	COSTADO ORIENTAL DEL LOTE 01	60	B	1	1	1	0
202	983	19	CORDILLERA SUR	NOELIA DIAZ	SIN INFORMACIÓN	CALLE 75C SUR # 21-75 (ANTIGUA)	60	C	1	1	2	2
203	985	19	CORDILLERA SUR	LUIS EDUARDO SALGADO	LUIS ALBERTO SALGADO	CALLE 76A BIS SUR # 23-05 INT 2	60	D	1	1	4	10
204	987	19	CORDILLERA SUR	ALVARO FLAUTERO SIERRA	ALVARO FLAUTERO SIERRA	CALLE 76A BIS SUR # 22-07	60	E	1	1	3	1
205	1504	19	CORDILLERA SUR	CARLOS ENRIQUE PACHECO	LEONOR ESPERANZA PULIDO	CALLE 78A SUR # 21-68	60	F	1	1	1	2
206	1505	19	CORDILLERA SUR	ESTER MARINA VARGAS VARGAS	JESUA ANIBAL DURANGO HOLGUIN	TRANSVERSAL 21 BIS A # 76A - 15 SUR INT 0	60	G	1	1	5	2

Diagonal 47 No. 77A -09 Interior 11 - Conmutador: 4292801 Fax. 4292833 - Bogotá D.C. - Colombia
Página Web: www.fopae.gov.co y www.sire.gov.co mail: fopae@fopae.gov.co

No	ACTA	LOC	BARRIO / DESARROLLO	NOTIFICADO	PROPIETARIO/ RESPONSABLE	DIRECCION	MZ	Lt	UH	F	A	M
207	3715	19	CORDILLERA SUR	EDGAR NUÑEZ	EDGAR NUÑEZ	LOTE A	60	H	1	1	2	3
208	3716	19	CORDILLERA SUR	SOBEIDA CONEDO	SOBEIDA CONEDO	LOTE 4	60	I	1	1	2	2
209	4585	19	CORDILLERA SUR	ANA ROSA GOMEZ PAEZ	ANA ROSA GOMEZ PAEZ	CALLE 78A SUR # 21-60	60	J	1	1	2	0
210	4598	19	CORDILLERA SUR	ELVER YAIMA BONILLA	ELVER YAIMA BONILLA	CALLE 76 BIS SUR # 21-01	60	K	2	2	3	2
211	4446	19	CORDILLERA SUR	ANA MARIA PEDRAZA TAPIERO	ANA MARIA PEDRAZA TAPIERO	CALLE 76 BIS SUR	60	L	1	2	3	4
212	4447	19	CORDILLERA SUR	HAMIR SOGAMOSO BARRIOS	MERCEDES TAPIERO RAMIREZ	CALLE 76 BIS SUR # 22 - 38	61	1 A	1	1	2	2
213	4732	19	CORDILLERA SUR	ROBINSON FERNEY MALAMBO QUESADA	ROBINSON FERNEY MALAMBO QUESADA	CALLE 76 BIS SUR # 22-28	61	1 B	1	1	2	1
				JHON EDISON ALAPE	ROBINSON FERNEY MALAMBO QUESADA				1	1	1	2
214	4529	19	CORDILLERA SUR	SANDRA MILENA FONSECA CORTEZ	LUIS DAVID RIASCOS CORTEZ	COSTADO OCCIDENTAL DE LACALLE 78 B # 20.23 SUR	S. C	C	1			
215	4526	19	CORDILLERA SUR	SANDRA MILENA FONSECA CORTEZ	MARIA LUCCRECIA CORTEZ	CALLE 77B SUR # 20-19	S. C.	A	1	1	1	2
216	4528	19	CORDILLERA SUR	SANDRA MILENA CORTEZ	MANUEL MARIA CANGREJO	COSTADO OCCIDENTAL DE LA CALLE 77 B SUR # 20-19	S. C.	B	1			
217	4450	19	LOS ALPES	MIGUEL ANTONIO LADINO GOMEZ	MIGUEL ANTONIO LADINO GOMEZ	CALLE 75 BIS SUR # 20-95	45	12	1	1	4	0
218	4553	19	LOS ALPES	LUZ MARINA GARZON	LUZ MARINA GARZON	CALLE 76 BIS SUR # 20-69	45	14	1	1	3	2
219	905	19	LOS ALPES	ARTURO CHICA	ARTURO CHICA	CALLE 76 SUR # 22-06	47	1	1	2	4	6
220	4452	19	LOS ALPES	SIN INFORMACION	CELMIRA ALAPE	CALLE 76 SUR # 22-18 (CALLE 75 A SUR # 22 -18 PLANO)	47	3	1			
221	4453	19	LOS ALPES	JOHANA GARCIA	JOHANA GARCIA	CALLE 75A BIS # 22-22 SUR (CALLE 75A SUR # 22-22 PLANO)	47	4	1	2	6	1
222	4456	19	LOS ALPES	MIGUEL ARTURO MONCALEANO CANTRERAS	MIGUEL ARTURO MONCALEANO CANTRERAS	CALLE 76 SUR # 22-30 (CALLE 75 A SUR # 22 -30 PLANO)	47	5	1	1	2	3
223	4457	19	LOS ALPES	JORGE ENRIQUE HERRERA	JORGE ENRIQUE HERRERA	CALLE 76 SUR # 22-36 (CALLE 75 A SUR # 22 -3O PLANO)	47	6	1	1		
224	4738	19	LOS ALPES	GLADYS MUÑOZ	GLADYS MUÑOZ	CALLE 76 SUR # 22-40	47	8	1	1	2	1
225	4737	19	LOS ALPES	JOSE ALAPE	MARTHA BARON	MZ 47 LOTE 09	47	9	1	1	2	3
226	4733	19	LOS ALPES	MARIA IRMA YATE SANTA	MARIA IRMA YATE SANTA	CALLE 75 BIS A SUR 22 63	47	24	1	1	1	6
227	4734	19	LOS ALPES	MARIA IRMA YATE SANTA	MONICA REYES ANGARITA	CALLE 75 BIS A SUR # 22-56	47	25	1	1	3	2
228	4736	19	LOS ALPES	RUBIELA ALAPE	IDELFONSO QUESADA	CALLE 75A BIS # 22-39	47	27	1	1	2	2
229	4735	19	LOS ALPES	MARIAYAQUELINE HERNANDEZ CONTRERAS	MARIAYAQUELINE HERNANDEZ CONTRERAS	CALLE 75 BIS A SUR 22-36	47	28	1	1	5	4
230	4454	19	LOS ALPES	JUVERNEY TAPIERO TIQUE	JUVERNEY TAPIERO TIQUE	CALLE 75 BIS SUR # 22-13 (CALLE 75 A SUR # 22 -18 PLANO)	47	31	1	1	2	0
231	4455	19	LOS ALPES	SIN INFORMACION	SIN INFORMACION	CALLE 75 BIS SUR # 22-04 (CALLE 75 BIS A SUR # 22-09 PLANO)	47	33	1			
232	4449	19	LOS ALPES	ARIACEL VARELA	ARIACEL VARELA	CALLE 75 BIS A SUR # 22-05	47	34	1	1	2	4
				JUAN ENRIQUE CASTRO	ARIACEL VARELA				1	1	2	0
233	4448	19	LOS ALPES	CARLOS ALFONSO MORERA CARDENAS	CARLOS ALFONSO MORERA CARDENAS	SIN INFORMACIÓN	57	1	1	1	1	0
234	4435	19	TIERRA LINDA	JHON FREDY ZAPATA	ANDREA ESPINOSA	CALLE 75A SUR # 20-49	44	9	1	1	4	2

No	ACTA	LOC	BARRIO / DESARROLLO	NOTIFICADO	PROPIETARIO/ RESPONSABLE	DIRECCION	MZ	Lt	UH	F	A	M
235	4539	19	TIERRA LINDA	MARIA ALCIRA MUÑOZ	MARIA ALCIRA MUÑOZ	CALLE 75A # 20-45 SUR	44	10	1	2	4	1
236	4436	19	TIERRA LINDA	ROSALBA HERNANDEZ LEON	ROSALBA HERNANDEZ LEON	CALLE 75A SUR # 20-42	45	7	1	2	4	1
237	4381	19	TIERRA LINDA	CECILIA DUCUARA CAPERA	WILLIAM DARIO GALINDO DUCUARA	CALLE 75 BIS B # 20-49	45	19	1	0	0	0
238	4538	19	TIERRA LINDA	ALBA GIRALDO	MIREYA RUBIANO ROA	CALLE 75 BIS B # 20-52	46	8	1	1	1	2
239	4535	19	TIERRA LINDA	MARTHA CECILIA GIRON CALAZA	MARTHA CECILIA GIRON CALAZA	CALLE 75 BIS SUR # 20-73	46	21	1	1	2	5
240	4433	19	TIERRA LINDA	NARCISO ELI CUEVAS ALARCON	NARCISO ELI CUEVAS ALARCON	CALLE 75 BIS SUR # 20-67	46	22	1	1	2	4
241	4434	19	TIERRA LINDA	ABEL AUGUSTO BENAVIDES	ABEL AUGUSTO BENAVIDES	CALLE 75 BIS SUR # 20-63	46	23	1	1	2	4
242	4536	19	TIERRA LINDA	ABEL AUGUSTO BENAVIDES	ALFARO MUÑOZ	CALLE 75 BIS SUR # 20-59	46	24	1	1	2	2
243	4537	19	TIERRA LINDA	DIANA PAOLA ALARCON	FREDY ALONSO MARTINEZ	CALLE 75 BIS SUR # 20-51	46	25	1	1	3	1
				ALDAIR FUNEME	FREDY ALONSO MARTINEZ				1	1	2	2
244	4580	19	TIERRA LINDA	ROSALBA SANCHEZ DE MARIN	ROSALBA SANCHEZ DE MARIN	CALLE 75 BIS SUR # 20-46	59	8	1	1	2	0

Abreviaturas utilizadas en la Tabla No. 14 (Loc: Localidad; Mz: Manzana UAECD, Lt: Lote UAECD, U/H: Unidades Habitaciones, F: Familias, A:Adultos, M: Menores)

- Incluir con prioridad técnica uno (1) en el Programa de Reasentamiento de Familias Localizadas en Zonas de Alto Riesgo No Mitigable, los predios relacionados a continuación en la Tabla No. 16, los cuales si bien no tienen una condición de compromiso en el corto plazo bajo cargas normales de servicio, se encuentran dentro del polígono definido en la Tabla No. 3 y Figura 5 evaluado en los Barrios Cordillera, Barrio Tierra Linda y Los Alpes de la Localidad de Ciudad Bolívar.

Tabla No. 16. Predios a los cuales se recomienda Incluir en el Programa de Reasentamiento de Familias Ubicadas en Zonas de Alto Riesgo No Mitigable con prioridad técnica uno (1), sin afectación en el corto plazo bajo cargas normales de servicio.

No.	BARRIO / DESARROLLO	PROPIETARIO/ RESPONSABLE	DIRECCION	MANZANA (UAECD)	LOTE (UAECD)
1	TIERRA LINDA	SIN INFORMACIÓN	CARRERA 20 # 75A-13 SUR	44	1
2	TIERRA LINDA	SIN INFORMACIÓN	CALLE 76 SUR # 20-12	44	2
3	TIERRA LINDA	CASIMIRO CABRERA	CALLE 75A SUR # 20-33	44	12
4	TIERRA LINDA	AURELIO SORIA	CALLE 75A SUR # 20-27	44	13
5	TIERRA LINDA	LILIANA GARCÍA	CALLE 75A SUR # 20-21	44	14
6	TIERRA LINDA	EMILY PRIETO	CALLE 75A SUR # 20-04	45	1
7	TIERRA LINDA	ELIZABETH OLARTE	CALLE 75A SUR # 20-12	45	2
8	TIERRA LINDA	ERNESTO NIETO (SIN CONFIRMAR	CALLE 75A SUR # 20-20	45	3
9	TIERRA LINDA	ANGELA MEDINA	CALLE 75A SUR # 20-34 (20 - 40 COMUNIDAD)	45	5
10	TIERRA LINDA	NELSÓN QUINTERO	CALLE 75 BIS B SUR # 20-37	45	21
11	TIERRA LINDA	MARÍA SARA GRIJALBA	CALLE 75 BIS B SUR # 20-31	45	22
12	TIERRA LINDA	PAOLA FORERO	CALLE 75 BIS B SUR # 20-25	45	23
13	TIERRA LINDA	MARÍA FANNY PISCO	CALLE 75 BIS B SUR # 20-19	45	24

Diagonal 47 No. 77A -09 Interior 11 - Conmutador: 4292801 Fax. 4292833 - Bogotá D.C. - Colombia
Página Web: www.fopae.gov.co y www.sire.gov.co mail: fopae@fopae.gov.co

No.	BARRIO / DESARROLLO	PROPIETARIO/ RESPONSABLE	DIRECCION	MANZANA (UAECD)	LOTE (UAECD)
14	TIERRA LINDA	JAIR RUIZ	CALLE 75 BIS B SUR # 20-13	45	25
15	TIERRA LINDA	SIN INFORMACION	CALLE 75 BIS B SUR # 20-05	45	26
16	TIERRA LINDA	DERLY FLORES	CARRERA 20 # 75-59 SUR	46	1
17	TIERRA LINDA	EVELIN MOLINA MAHECHA	CALLE 75 BIS B SUR # 20-16	46	2
18	TIERRA LINDA	JOSÉ MILCIADES COTAMO	CALLE 75 BIS B SUR # 20-22	46	3
18	TIERRA LINDA	FABIO RODRÍGUEZ	CALLE 75 BIS B SUR # 20-28	46	4
20	TIERRA LINDA	MARÍA EUGENIA PISCO	CALLE 75 BIS B SUR # 20-34	46	5
21	TIERRA LINDA	ORFA ARISTIZABAL	CALLE 75 BIS B SUR # 20-40	46	6
22	TIERRA LINDA	MARIA NUBIA CERINZA	CALLE 75 BIS SUR # 20-39	46	27
23	TIERRA LINDA	HOMERO FAJARDO	CALLE 75 BIS SUR # 20-33	46	28
24	TIERRA LINDA	FANNY DUARTE	CALLE 75 BIS SUR # 20-27	46	29
25	TIERRA LINDA	ELVIA RAMÍREZ TAPIERO	CALLE 75 BIS SUR # 20-21	46	30
26	TIERRA LINDA	RAFAEL ANTONIO CONTRERAS	CALLE 75 BIS SUR # 20-15	46	31
27	TIERRA LINDA	VICTOR MORENO	CALLE 75 BIS SUR # 20-11	46	32
28	TIERRA LINDA	MARTH AURORA ALAPE	CARRERA 20 # 75-27 SUR	46	33
29	TIERRA LINDA	YAMILET RAYO QUINTERO	CARRERA 20 # 75-41 SUR	46	34

- A la Caja de Vivienda Popular, agilizar el proceso de reasentamiento de los predios relacionados en la Tabla No. 14, Tabla No. 15 y Tabla No. 16, de los Barrios Cordillera Sur, Tierra Linda y Alpes de la Localidad de Ciudad Bolívar.

- A la Caja de la Vivienda Popular, adelantar el estudio de títulos de los predios relacionados en las Tablas No. 14, Tabla No. 15 y Tabla No. 16, que permitan establecer si predios recomendados a inclusión en el Programa de Reasentamiento de Familias en Alto Riesgo No Mitigable, se encuentran subdivididos o se han realizado ventas parciales de los mismos, ya que al momento de la visita realizada en algunos de los predios, se identificaron dos o más unidades habitacionales con entradas independientes que se según la cartografía que posee el Fondo de Prevención y Atención de Emergencias encuentran emplazadas en un solo predio, y así establecer si es procedente incluir en el programa de reasentamiento las viviendas de cada grupo familiar por separado.

- Se recomienda no urbanizar, ni construir en los predios que se listan en la Tabla No. 17, los cuales se encuentran localizados en la Figura 4, que corresponden a lotes vacíos y que por su estado actual, su uso urbano debe quedar restringido y destinar los predios como suelo de protección por riesgo, en cumplimiento del artículo 145 del Decreto 190 de 2004 (POT), teniendo en cuenta la alta amenaza que presentan ante la ocurrencia de nuevos procesos de remoción en masa tipo flujos de lodos, así como también por avances en los procesos de remoción en masa existentes en el sector objeto de evaluación, comprendido en el polígono delimitado en este documento, y el cual se encuentra en los barrios Cordillera Sur, Tierra Linda y Los Alpes de la Localidad de Ciudad Bolívar

Diagonal 47 No. 77A -09 Interior 11 - Conmutador: 4292801 Fax. 4292833 - Bogotá D.C. - Colombia
Página Web: www.fopae.gov.co y www.sire.gov.co mail: fopae@fopae.gov.co

Tabla 17. Predios de los Barrios Cordillera, Tierra Linda y Los Alpes que corresponden a lotes vacíos y que por su estado actual su uso urbano debe quedar restringido y destinar los predios como suelo de protección por riesgo.

No.	BARRIO / DESARROLLO	MANZANA (UAECD)	LOTE (UAECD)
1	CORDILLERA SUR	28	2
2	CORDILLERA SUR	28	4
3	CORDILLERA SUR	29	1
4	CORDILLERA SUR	29	2
5	CORDILLERA SUR	33	9
6	CORDILLERA SUR	33	11
7	CORDILLERA SUR	33	13
8	CORDILLERA SUR	33	15
9	CORDILLERA SUR	33	17
10	CORDILLERA SUR	33	20
11	CORDILLERA SUR	34	5
12	CORDILLERA SUR	34	8
13	CORDILLERA SUR	34	9
14	CORDILLERA SUR	34	11
15	CORDILLERA SUR	34	12
16	CORDILLERA SUR	34	17
17	CORDILLERA SUR	34	18
18	CORDILLERA SUR	34	20
19	CORDILLERA SUR	34	21
20	CORDILLERA SUR	34	24
21	CORDILLERA SUR	34	30
22	CORDILLERA SUR	38	4
23	CORDILLERA SUR	39	5
24	CORDILLERA SUR	39	6
25	CORDILLERA SUR	39	7
26	CORDILLERA SUR	39	8
27	CORDILLERA SUR	39	9
28	CORDILLERA SUR	39	13
29	CORDILLERA SUR	39	14
30	CORDILLERA SUR	39	15
31	CORDILLERA SUR	39	18
32	CORDILLERA SUR	39	21
33	CORDILLERA SUR	39	22
34	CORDILLERA SUR	39	29
35	CORDILLERA SUR	39	30
36	CORDILLERA SUR	39	36
37	CORDILLERA SUR	39	37
38	CORDILLERA SUR	40	7
39	CORDILLERA SUR	40	8
40	CORDILLERA SUR	40	9
41	CORDILLERA SUR	40	14
42	CORDILLERA SUR	40	15
43	CORDILLERA SUR	44	6
44	CORDILLERA SUR	45	1
45	CORDILLERA SUR	45	5
46	CORDILLERA SUR	45	7
47	CORDILLERA SUR	46	1
48	CORDILLERA SUR	46	2
49	CORDILLERA SUR	46	3
50	CORDILLERA SUR	46	4
51	CORDILLERA SUR	46	5
52	CORDILLERA SUR	46	7
53	CORDILLERA SUR	46	8
54	CORDILLERA SUR	46	9
55	CORDILLERA SUR	46	11
56	CORDILLERA SUR	48	2
57	CORDILLERA SUR	49	3
58	CORDILLERA SUR	49	4
59	CORDILLERA SUR	49	5
60	CORDILLERA SUR	50	2
61	CORDILLERA SUR	50	6
62	CORDILLERA SUR	50	7
63	CORDILLERA SUR	50	8
64	CORDILLERA SUR	50	9
65	CORDILLERA SUR	51	4
66	CORDILLERA SUR	51	8
67	CORDILLERA SUR	53	7
68	CORDILLERA SUR	58	7
69	CORDILLERA SUR	58	8
70	CORDILLERA SUR	59	5
71	CORDILLERA SUR	59	6
72	CORDILLERA SUR	59	7
73	CORDILLERA SUR	60	1
74	CORDILLERA SUR	60	2
75	CORDILLERA SUR	60	3
76	CORDILLERA SUR	60	4
77	CORDILLERA SUR	60	5
78	CORDILLERA SUR	60	6
79	CORDILLERA SUR	60	7
80	CORDILLERA SUR	60	8
81	CORDILLERA SUR	60	9
82	CORDILLERA SUR	60	10
83	CORDILLERA SUR	60	11
84	CORDILLERA SUR	60	13
85	CORDILLERA SUR	60	18
86	CORDILLERA SUR	60	24
87	CORDILLERA SUR	60	26
88	LOS ALPES	45	13
89	LOS ALPES	47	2
90	LOS ALPES	47	7
91	LOS ALPES	47	10
92	LOS ALPES	47	26
93	LOS ALPES	47	29
94	LOS ALPES	47	30
95	LOS ALPES	47	32
96	LOS ALPES	58	1
97	LOS ALPES	58	2
98	LOS ALPES	58	3
99	LOS ALPES	58	4
100	LOS ALPES	58	5
101	LOS ALPES	58	6
102	LOS ALPES	58	7

No.	BARRIO / DESARROLLO	MANZANA (UAECD)	LOTE (UAECD)
103	LOS ALPES	58	8
104	LOS ALPES	58	9
105	LOS ALPES	58	10
106	LOS ALPES	58	11
107	LOS ALPES	58	12
108	LOS ALPES	58	13
109	LOS ALPES	58	14
110	LOS ALPES	58	15
111	LOS ALPES	58	16
112	TIERRA LINDA	44	3
113	TIERRA LINDA	44	4
114	TIERRA LINDA	44	5
115	TIERRA LINDA	44	7
116	TIERRA LINDA	44	8
117	TIERRA LINDA	44	11
118	TIERRA LINDA	45	4
119	TIERRA LINDA	45	6
120	TIERRA LINDA	45	8
121	TIERRA LINDA	45	9
122	TIERRA LINDA	45	11
123	TIERRA LINDA	45	15
124	TIERRA LINDA	45	16
125	TIERRA LINDA	45	17
126	TIERRA LINDA	45	20
127	TIERRA LINDA	46	7
128	TIERRA LINDA	46	9
129	TIERRA LINDA	46	10
130	TIERRA LINDA	46	11
131	TIERRA LINDA	46	12
132	TIERRA LINDA	46	13
133	TIERRA LINDA	46	14
134	TIERRA LINDA	46	15
135	TIERRA LINDA	46	16
136	TIERRA LINDA	46	18
137	TIERRA LINDA	46	26
138	TIERRA LINDA	59	1
139	TIERRA LINDA	59	2
140	TIERRA LINDA	59	3
141	TIERRA LINDA	59	4
142	TIERRA LINDA	59	5
143	TIERRA LINDA	59	6
144	TIERRA LINDA	59	7
145	TIERRA LINDA	59	9
146	TIERRA LINDA	59	10
147	TIERRA LINDA	59	11
148	TIERRA LINDA	59	12
149	TIERRA LINDA	59	13
150	TIERRA LINDA	59	14
151	TIERRA LINDA	59	15
152	TIERRA LINDA	59	16
153	TIERRA LINDA	59	17
154	TIERRA LINDA	59	18
155	TIERRA LINDA	59	19
156	TIERRA LINDA	59	20
157	TIERRA LINDA	59	21
158	TIERRA LINDA	59	24

- Para el predio que se lista a continuación en la Tabla No 18, el cual corresponde a un salón comunal ubicado en el barrio Tierra Linda de la Localidad de Ciudad Bolívar, se recomienda su restricción total de uso, dado que se encuentra en el polígono delimitado en este documento, y el cual se encuentra en los barrios Cordillera Sur, Tierra Linda y Los Alpes de la Localidad de Ciudad Bolívar.

Tabla 18. Predios que corresponde a un salón comunal en el barrio de Tierra Linda al cual se recomienda su restricción total de uso

No.	BARRIO / DESARROLLO	PROPIETARIO/ RESPONSABLE	DIRECCION	MANZANA (UAECD)	LOTE (UAECD)
1	TIERRA LINDA	SALON COMUNAL	CALLE 75A SUR # 20-05	44	15

- A las empresas de servicios públicos EAAB, ETB, Gas Natural y CODENSA, desde su competencia, realizar la verificación permanente de las condiciones de estabilidad y funcionalidad de las redes a su cargo existentes en el sector evaluado con el fin de evidenciar de manera oportuna cualquier afectación o fuga que se presente por la activación de nuevos procesos de inestabilidad que puedan presentarse sobre el sector objeto de evaluación, adelantando las reparaciones a que haya lugar en dichas redes y demás acciones pertinentes, a fin de mitigar condiciones de riesgo asociados, generadas por afectaciones de las redes de suministro.

Diagonal 47 No. 77A -09 Interior 11 - Conmutador: 4292801 Fax. 4292833 - Bogotá D.C. - Colombia
Página Web: www.fopae.gov.co y www.sire.gov.co mail: fopae@fopae.gov.co

- A la Alcaldía Local de Ciudad Bolívar, desde su competencia y en virtud a lo establecido en el Art. 193 del Acuerdo 79 de 2003 "Código de Policía de Bogotá", adelantar la vigilancia del cumplimiento de las normas vigentes sobre desarrollo urbano, usos del suelo y subsuelo y reforma urbana, así como de la adopción de medidas para la protección, recuperación y conservación del espacio público, ambiente y bienes de interés cultural del Distrito. Adicionalmente, desde su competencia y en el marco de las facultades otorgadas en el art. 56 de la Ley 9 de 1989 así como a través del Decreto Distrital 038 de 2007, ordenar la desocupación de inmuebles ubicados en zonas de alto riesgo no mitigable, evitando así su ocupación indebida por parte de particulares, así como ejercer el control urbanístico a fin de impedir que personas urbanicen y/o emplacen viviendas en predios ubicados en Zonas en Alto Riesgo No Mitigable.

- A la Alcaldía Local de Ciudad Bolívar, desde su competencia, adelantar las acciones administrativas tendientes a verificar el cumplimiento de las recomendaciones impartidas mediante este diagnóstico con el objeto de proteger la integridad física de los habitantes y vecinos del sector evaluado.

- A la Alcaldía Local de Ciudad Bolívar, a las empresas prestadoras de servicio públicos, los habitantes de los predios listados en la Tabla 15, y los habitantes, vecinos y transeúntes del terreno aledaño a la ladera acotada por el polígono cuyos vértices se listan en la Tabla 3, adelantar un monitoreo continuo de la infraestructura a su cargo y del terreno en general, a fin de advertir cambios representativos en sus condiciones de estabilidad y advertir de forma oportuna a las entidades distritales y demás interesados, para que se puedan gestionar las labores pertinentes, evitando que se genere la expansión del riesgo y el compromiso en la estabilidad de infraestructura publica y privada y posibles daños a vecinos y transeúntes del sector evaluado.

NOMBRE	JAIRO MAURICIO DÍAZ SALAZAR	**NOMBRE**	CAMILO EDUARDO ESPINOSA ORTIZ
PROFESIÓN	INGENIERO CIVIL	**PROFESIÓN**	INGENIERO CIVIL - ESPECIALISTA EN RECURSOS HIDRAULICOS Y MEDIO AMBIENTE
MATRÍCULA	17202-122418 CLD	**MATRÍCULA**	25202 - 117500 CND
	Elaboró		Elaboró
NOMBRE	MARCO ANTONIO AMAYA ARCINIEGAS	**NOMBRE**	JAIRO WILLIAM TORRES BECERRA
PROFESIÓN	INGENIERO CIVIL	**PROFESIÓN**	INGENIERO GEÓLOGO ESP. GEOTECNIA VIAL.
MATRÍCULA	152021-20660 BYC	**MATRÍCULA**	1522363852 BYC
	Revisó		Elaboró
NOMBRE	DIEGO CAMILO PLAZAS OLAYA	**NOMBRE**	FREDY ALONSO VANEGAS CARREÑO
PROFESIÓN	INGENIERO CIVIL	**PROFESIÓN**	INGENIERO CIVIL
MATRÍCULA	25202-145065 CND	**MATRÍCULA**	25202-119788 CND
	Elaboró		Elaboró

Diagonal 47 No. 77A -09 Interior 11 - Conmutador: 4292801 Fax. 4292833 - Bogotá D.C. - Colombia
Página Web: www.fopae.gov.co y www.sire.gov.co mail: fopae@fopae.gov.co

NOMBRE	NANCY CONSTANZA PEÑA SANCHEZ	**NOMBRE**	ANGEL MANUEL CANCHALA GONZALEZ
PROFESIÓN	INGENIERA CIVIL	**PROFESIÓN**	INGENIERO CIVIL
MATRÍCULA	25202-116098 CND	**MATRÍCULA**	25202 - 196967 CND
	Elaboró		Elaboró
NOMBRE	CLAUDIO GERARDO HOZMAN MORA	**NOMBRE**	TULIO ISMAEL VILLAMIL VEGA
PROFESIÓN	INGENIERO GEÓLOGO	**PROFESIÓN**	INGENIERO DE MINAS
MATRÍCULA	1148 CPG	**MATRÍCULA**	252218-75094 CND
	Elaboró		Revisó

Vo.Bo. **ARQ. JORGE ALBERTO PARDO**
SUBDIRECTOR DE EMERGENCIAS

Diagonal 47 No. 77A -09 Interior 11 - Conmutador: 4292801 Fax. 4292833 - Bogotá D.C. - Colombia
Página Web: www.fopae.gov.co y www.sire.gov.co mail: fopae@fopae.gov.co