1. INFORMACIÓN DE REFERENCIA

1.1 CONCEPTO TÉCNICO No. CT:	**6768**
1.2 ÁREA:	Técnica y de Gestión
1.3 COORDINACIÓN:	Investigación y Desarrollo
1.4 REFERENCIA CRUZADA RADICADO FOPAE:	2013ER661
1.5 RESPUESTA OFICIAL No.	**RO-61046**

2. INFORMACIÓN GENERAL

2.1 SOLICITANTE:	CURADURÍA URBANA No. 2
2.2 PROYECTO:	EDIFICIO 7 X 86
2.3 LOCALIDAD:	2. CHAPINERO
2.4 UPZ:	88. EL REFUGIO
2.5 BARRIO O SECTOR CATASTRAL:	El Refugio
2.6 DIRECCIÓN:	Av. Carrera 7 No 86-80(*)
2.7 CHIP:	AAA0093CYDM (*)
2.8 MANZANA CATASTRAL:	13
2.9 PREDIO CATASTRAL:	03
2.10 ÁREA (Ha):	0.136897(**)
2.11 FECHA DE VISITA:	Enero 31 de 2013

(*)De acuerdo con la información suministrada por la Curaduría Urbana No. 2, el predio objeto de solicitud de concepto técnico, se localiza en la AK 7 No 86-80; sin embargo, según la información de la Unidad Administrativa Especial de Catastro Distrital - UAECD, con que cuenta esta entidad y la visita de campo adelantada para la elaboración del presente concepto técnico, se identificó que el proyecto se realizará en los predio localizados en la Av. Carrera 7 No 86-80, el cual corresponde al Código Homologado de Identificación Predial - CHIP: AAA0093CYDM. Considerando lo anterior este concepto se realiza para el CHIP citado anteriormente.
(**)Área indicada en el oficio de solicitud enviada por la Curaduría Urbana No. 2.

3. INTRODUCCIÓN

De acuerdo con el Artículo 141 del Decreto 190 de 2004 el cual compila los Decretos 619 de 2000 y el 469 de 2003, donde se define y se revisa el Plan de Ordenamiento Territorial de Bogotá D.C. "Condicionamientos para adelantar procesos de urbanismo y construcción en zonas de amenaza o riesgo alto y medio", se establece que para la solicitud de licencias de urbanismo se debe anexar el estudio detallado de amenaza y riesgo por movimientos en masa para el futuro desarrollo, el cual debe incluir el diseño de las medidas de mitigación. Estos

Diagonal 47 No. 77B -09 Interior 11 - Conmutador: 4292801 Fax. 4292833 - Bogotá D.C. - Colombia
Página Web: www.fopae.gov.co y www.sire.gov.co mail: fopae@fopae.gov.co

estudios deben cumplir con los términos de referencia establecidos para tal fin por la Dirección de Prevención y Atención de Emergencias - DPAE, actualmente Fondo de Prevención y Atención de Emergencias - FOPAE, de la Alcaldía Mayor de Bogotá D.C., en concordancia con lo establecido en el literal b del numeral 1 del Artículo 141 del Decreto 190 de 2004.

Conforme con el plano normativo de "Amenaza por Remoción en Masa" del Plan de Ordenamiento Territorial de Bogotá-POT, el sector del proyecto ubicado en la Av. Carrera 7 No 86-80, de la Localidad de Chapinero, se encuentra en una zona de *Amenaza Media* por procesos de remoción en masa (Figura 1).

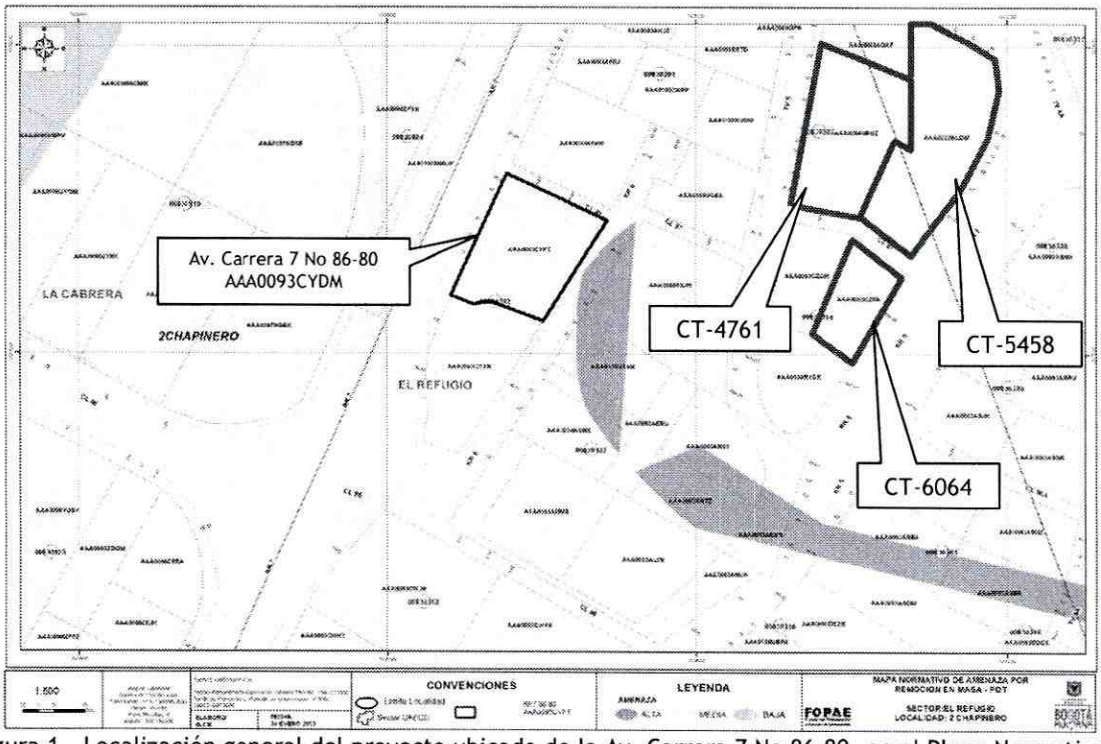

Figura 1. Localización general del proyecto ubicado de la Av. Carrera 7 No 86-80, en el Plano Normativo de Amenaza por Remoción en Masa del POT (Decreto 190 de 2004), el cual se encuentra en Amenaza Media.

En este contexto, las especificaciones técnicas en cuanto a la necesidad de una o dos fases para el desarrollo del Estudio, se aplicarán de acuerdo con el tipo de licencia solicitada y de estudios previos considerando los criterios relacionados en la Tabla No. 1, Artículo Quinto, de la Resolución 227 de 2006. Es así como para Licencias de Construcción en modalidad de obra nueva o que contemple intervención con excavaciones a cielo abierto para urbanizaciones consolidadas y aprobadas fuera del marco del POT, para construcciones mayores de dos pisos en desarrollos legalizados antes de 1997 o para construcciones hasta dos pisos fuera del marco del Título E del Reglamento Colombiano de Construcción Sismo Resistente NSR - 10 (antes Norma Colombiana de Diseño y Construcción Sismo Resistente NSR - 98), se deberá solicitar concepto al FOPAE (antes Dirección de Prevención y Atención de Emergencias - DPAE).

Diagonal 47 No. 77B -09 Interior 11 - Conmutador: 4292801 Fax. 4292833 - Bogotá D.C. - Colombia
Página Web: www.fopae.gov.co y www.sire.gov.co mail: fopae@fopae.gov.co

Adicionalmente, cuando bajo la modalidad de una Licencia de Construcción para Ampliación se contemple la intervención con excavaciones a cielo abierto de predios ubicados en zonas de Amenaza Alta o Media por fenómenos de remoción en masa, el estudio geotécnico respectivo deberá incluir la evaluación de estabilidad de las intervenciones y el diseño de las medidas de estabilización correspondientes. Este estudio además deberá ser puesto en consideración para la aprobación de la Dirección de Prevención y Atención de Emergencias - DPAE, actualmente Fondo de Prevención y Atención de Emergencias - FOPAE, quien determinará si es necesario o no ampliar su alcance, en el marco de las exigencias de la Resolución 227 de 2006.

4. ALCANCE Y LIMITACIONES.

Las conclusiones y recomendaciones del presente concepto, están basadas en la revisión de antecedentes que reposan en el FOPAE y en las características físicas observadas durante la inspección visual llevada a cabo en la zona del proyecto, la cual es necesariamente limitada; por lo tanto, pueden presentarse situaciones, condiciones o fenómenos no detectables que se escapan del alcance de este concepto. Su vigencia es temporal, mientras no se modifiquen significativamente las condiciones del sector. El objetivo primordial es identificar las condiciones físicas de la zona, para evaluar la susceptibilidad de la misma a presentar procesos de inestabilidad y definir la necesidad de realizar un estudio detallado de amenaza y riesgo por procesos de remoción en masa (Fase II, Resolución No. 227 de 2006).

5. ANTECEDENTES

En el Sistema de Información para la Gestión de Riesgos y Atención de Emergencias de Bogotá - SIRE, no se encontraron antecedentes de emergencias o solicitudes atendidas por parte del FOPAE debidas a la ocurrencia de procesos de remoción en masa en inmediaciones del predio objeto del presente concepto.

Por otra parte, dentro del trámite de solicitud de licencias urbanísticas se han emitido los conceptos técnicos resumidos en la Tabla 1 sobre necesidad de estudios detallados de amenaza y riesgo, en el sector aledaño al predio objeto del presente concepto.

Tabla 1. Conceptos técnicos emitidos para el trámite de licencias de construcción por parte del FOPAE.

DOCUMENTO	PREDIO	DESCRIPCIÓN
CT-4583 Diciembre de 2006	Transversal 5 No 87 - 41	Emitido para el proyecto de un edificio de ocho pisos y un sótano. Se concluyó que teniendo en cuenta los aspectos observados y evaluados **NO SE REQUIERE** adelantar la FASE II del estudio detallado de amenaza y riesgo por remoción en masa, de acuerdo con lo establecido en la Resolución 227 de 2006.

Diagonal 47 No. 77B -09 Interior 11 - Conmutador: 4292801 Fax. 4292833 - Bogotá D.C. - Colombia
Página Web: www.fopae.gov.co y www.sire.gov.co mail: fopae@fopae.gov.co

DOCUMENTO	PREDIO	DESCRIPCIÓN
CT-4761 Marzo de 2007	Transversal 5 No 87-28/06	Emitido para el proyecto ubicado en la Transversal 5 No 87-28/06, concluyó que teniendo en cuenta los aspectos observados y evaluados **NO SE REQUIERE** adelantar la FASE II del estudio detallado de amenaza y riesgo por remoción en masa, de acuerdo con lo establecido en la Resolución 227 de 2006.
CT-4905 Julio de 2007	Calle 85 No. 7 - 48/54	Emitido para el proyecto de dos edificios de once pisos y dos sótano. Se concluyó que teniendo en cuenta los aspectos observados y evaluados **NO SE REQUIERE** adelantar la FASE II del estudio detallado de amenaza y riesgo por remoción en masa, de acuerdo con lo establecido en la Resolución 227 de 2006.
CT-5125 Enero de 2008	Transversal 4 No 86-50	Emitido para el proyecto ubicado en la Transversal 4 No 86-50, concluyó que teniendo en cuenta los aspectos observados y evaluados **NO SE REQUIERE** adelantar la FASE II del estudio detallado de amenaza y riesgo por remoción en masa, de acuerdo con lo establecido en la Resolución 227 de 2006.
CT-5458 Febrero de 2009	Transversal 4A No 87-19	Emitido para el proyecto Edificio Duo, concluyó que teniendo en cuenta los aspectos observados y evaluados **NO SE REQUIERE** adelantar la FASE II del estudio detallado de amenaza y riesgo por remoción en masa, de acuerdo con lo establecido en la Resolución 227 de 2006.
CT-5696 Noviembre de 2009	Transversal 5 No 87-87/59	Emitido para el proyecto de un edificio de ocho pisos y un sótano y un semisotano. Se concluyó que teniendo en cuenta los aspectos observados y evaluados **NO SE REQUIERE** adelantar la FASE II del estudio detallado de amenaza y riesgo por remoción en masa, de acuerdo con lo establecido en la Resolución 227 de 2006.
CT-6064 Enero de 2011	Carrera 5 No 86 A - 45	Emitido para el proyecto de un edificio de ocho pisos y dos sótanos. Se concluyó que teniendo en cuenta los aspectos observados y evaluados NO SE REQUIERE adelantar la FASE II del estudio detallado de amenaza y riesgo por remoción en masa, de acuerdo con lo establecido en la Resolución 227 de 2006.
CT-6147 Septiembre de 2007	Carrera 7A No. 87-44	Emitido para el proyecto de un edificio de seis pisos y un sótano. Se concluyó que teniendo en cuenta los aspectos observados y evaluados **NO SE REQUIERE** adelantar la FASE II del estudio detallado de amenaza y riesgo por remoción en masa, de acuerdo con lo establecido en la Resolución 227 de 2006.

De acuerdo con lo anterior, en el sector inmediatamente aledaño al predio objeto del presente concepto técnico no hay reportes oficiales de procesos de remoción en masa activos en el momento de la emisión de este concepto, que puedan afectar la estabilidad del proyecto, o su entorno.

Diagonal 47 No. 77B -09 Interior 11 - Conmutador: 4292801 Fax. 4292833 - Bogotá D.C. - Colombia
Página Web: www.fopae.gov.co y www.sire.gov.co mail: fopae@fopae.gov.co

6. DESCRIPCIÓN DEL PROYECTO

De acuerdo con la información suministrada en el oficio del solicitante, el proyecto ubicado en la Av. Carrera 7 No 86-80, de la Localidad de Chapinero, contempla la construcción de una (1) edificación de tres (3) pisos, en el oficio de la solicitud no se registraron el tipo de cimentación ni la profundidad máxima de excavación. El área de la construcción proyectada es 553.56 m^2, en un lote de 1368.97 m^2. De acuerdo con la información de la solicitud realizada por la Curaduría Urbana No 2. la licencia de construcción involucra la demolición total de la edificaciones existentes para la implantación del nuevo proyecto.

7. DESCRIPCIÓN FÍSICA DEL SECTOR

Según el estudio de Zonificación por Inestabilidad del Terreno para Diferentes Localidades en la Ciudad de Santa Fé de Bogotá D.C., (INGEOCIM, 1998), desde el punto de vista geológico, el predio de la Av. Carrera 7 No 86-80, se emplaza sobre materiales de Depósitos de Pendiente - Talus (Qdlt), que se compone de depósitos clasto-soportados: guijos y bloques de arenisca cuarzosa, sin o con matriz muy escasa.

De acuerdo con el estudio mencionado, geomorfológicamente el predio donde se busca desarrollar el proyecto se encuentra emplazado sobre una unidad depositacional en laderas, cuya geoforma predominante son las laderas de acumulación y la morfometría corresponde a laderas con pendientes regulares algunas veces rectas hasta de 37°, drenaje poco denso y valles en media caña; los procesos morfodinámicos típicos son la erosión en surcos y algunas veces cárcavas, así como la erosión laminar y exiguos deslizamientos

En el mapa de procesos del citado estudio no se cartografiaron procesos de remoción en masa en inmediaciones del predio objeto del presente concepto técnico.

La zona donde se busca desarrollar el proyecto corresponde con uso de suelo urbano con edificaciones de tipo residencial. Es un sector altamente consolidado a nivel urbano, en un terreno con pendiente que varía de media a baja que cuenta con vías principales pavimentadas, con sistemas de drenaje para el manejo de escorrentía superficial, que se conectan con la red de alcantarillado pluvial. Se observa la presencia de un sistema de alcantarillado sanitario. En la zona se encuentran construcciones de hasta dieciséis (16) pisos en altura, con un sistema estructural donde predomina la mampostería confinada y los pórticos en concreto reforzado.

En el momento de la visita, en el predio objeto del presente concepto, se encontraba una edificación de cinco pisos de altura, construida en mampostería estructural que corresponde con un edificio de apartamentos, adicionalmente no se encontraron evidencias de afectación por procesos de remoción en masa de carácter local, ni de carácter general en el área del proyecto o sus zonas aledañas; Por otra parte se resalta que el predio de consulta se

Diagonal 47 No. 77B -09 Interior 11 - Conmutador: 4292801 Fax. 4292833 - Bogotá D.C. - Colombia
Página Web: www.fopae.gov.co y www.sire.gov.co mail: fopae@fopae.gov.co

encuentra contiguo a una avenida de vital importancia para la movilidad de la ciudad como lo es la Av. Carrera 7 por lo tanto cualquier intervención en el predio de consulta debe garantizar la estabilidad y funcionalidad de la misma.



Fotografía No. 1 Predio de la Av. Carrera 7 No 86-80 correspondiente al proyecto de consulta en la localidad de Chapinero



Fotografía No. 2 Vista (N-S) de la Av. Carrera 7, en donde se localiza el proyecto de consulta

Considerando que el predio objeto de consulta se encuentra emplazado sobre materiales de tipo Talus donde se proyectan excavaciones e intervenciones para el emplazamiento del proyecto en el terreno, este se podría llegar a desconfinar, por lo tanto, se recomienda adelantar los estudios geotécnicos de estabilidad detallados, además de una adecuada caracterización física y mecánica de los materiales (Talus) y la formulación de medidas y recomendaciones apropiadas que permitan garantizar en todo momento taludes de excavación estables y obras de contención seguras y confiables, ofreciendo no solo condiciones de estabilidad para el proyecto sino también para las edificaciones e infraestructuras aledañas.





Fotografía No. 4 y 5. Vista posterior del predio en la Intersección de la Calle 87 y la Carrera 6. Se evidencia un sector consolidad con vías pavimentadas y sistemas de alcantarillado.

Diagonal 47 No. 77B -09 Interior 11 - Conmutador: 4292801 Fax. 4292833 - Bogotá D.C. - Colombia
Página Web: www.fopae.gov.co y www.sire.gov.co mail: fopae@fopae.gov.co

Teniendo en cuenta lo anterior se recomienda a los responsables del proyecto incluir en el estudio geotécnico presentado a la entidad encargada de expedir el acto administrativo que otorgue la licencia de construcción, una evaluación de la estabilidad de las intervenciones que tenga en cuenta las cargas aplicadas por las edificaciones aledañas y el efecto del tránsito de vehículos por las vías adyacentes.

Dadas las condiciones físicas del entorno del proyecto, se considera que la probabilidad de que se presenten procesos de remoción en masa en el área es baja y que en caso de ocurrir, los mismos serian de carácter menor y estarían asociados a intervenciones anti-técnicas de origen antrópico o producto del mal manejo de aguas de escorrentía o de aguas servidas, durante las excavaciones requeridas en el proceso de implantación del proyecto en el terreno.

8. CONCLUSIONES Y RECOMENDACIONES

Teniendo en cuenta los aspectos observados y evaluados en este concepto técnico, se considera que para la construcción del proyecto "EDIFICIO 7 X 86" ubicado en la Av. Carrera 7 No 86-80, de la Localidad de Chapinero, **NO SE REQUIERE** adelantar la FASE II del estudio detallado de amenaza y riesgo por remoción en masa, de acuerdo con lo establecido en la Resolución 227 de 2006; por otra parte, esto no exime al constructor del cumplimiento del resto de la normatividad vigente (Norma Sismo Resistente - Código de Construcción - Resolución de Legalización, etc.).

Es importante aclarar que el pronunciamiento del FOPAE con respecto a la necesidad de estudios detallados de amenaza y riesgo por fenómenos de remoción en masa, no exime al constructor responsable ni a sus consultores de ninguna de las responsabilidades que les corresponden respecto de la seguridad y garantía de estabilidad de las obras y sectores que se proponen intervenir, así como del cumplimiento del resto de la normatividad vigente (Reglamento Colombiano de Construcción Sismo Resistente - Código de Construcciones de Bogotá - Resolución de Legalización, etc.) por lo que en cualquier caso y para cualquier intervención, se deben realizar estudios técnicos pertinentes que garanticen la seguridad y funcionalidad de las edificaciones. El diseño geotécnico debe garantizar en todo momento la estabilidad general del lote y su entorno, lo cual es competencia del responsable del proyecto.

Desde el punto de vista de riesgo por remoción en masa, el FOPAE recomienda la realización de un estudio geotécnico y de estabilidad de taludes que cumpla con los requisitos establecidos en el Reglamento Colombiano de Construcción Sismo Resistente NSR - 10 (antes Norma Colombiana de Diseño y Construcción Sismo Resistente NSR - 98) y en especial con lo establecido en el Título H de ese reglamento. Dicho estudio debe contemplar la evaluación de estabilidad de las intervenciones y el diseño detallado de las medidas de estabilización correspondientes para todas las etapas de construcción, especialmente en los taludes de corte y excavaciones que se tenga proyectados. Para

Diagonal 47 No. 77B -09 Interior 11 - Conmutador: 4292801 Fax. 4292833 - Bogotá D.C. - Colombia
Página Web: www.fopae.gov.co y www.sire.gov.co mail: fopae@fopae.gov.co

todos los cortes ocasionados en el terreno, se tendrán en cuenta los empujes de tierra generados por condiciones morfológicas, los esfuerzos inducidos por eventos sísmicos, así como las sobrecargas generadas por las edificaciones y vías adyacentes. Se recomienda que el estudio presentado a la entidad encargada de expedir la Licencia de Construcción incluya los siguientes aspectos adicionales:

- Se debe incluir una evaluación de estabilidad de taludes para la etapa de construcción del proyecto de tal forma que se tengan en cuenta las cargas ejercidas por las edificaciones aledañas durante todas las etapas de excavación, así como las cargas ejercidas por efecto del tránsito en las vías aledañas, máxime cuando se espera que durante las labores de construcción circulen vehículos con materiales de construcción que aplican cargas importantes al terreno.

- Se deberá verificar que en la etapa de construcción y operación del proyecto se conserven los niveles de estabilidad establecidos en el estudio geotécnico.

- Se requiere hacer el cálculo de los asentamientos y deformaciones laterales producidas en obras vecinas a causa de las excavaciones, dichos valores deben quedar dentro de los límites especificados en el Código de Construcción del Distrito Capital de Bogotá y si es del caso diseñar un sistema de soporte que garantice la estabilidad de las edificaciones o predios vecinos, así como la infraestructura de redes y servicios.

El diseño geotécnico debe garantizar en todo momento la estabilidad general del lote, de su entorno y de los elementos de infraestructura existente previendo la generación de posibles condiciones de riesgo público, especialmente sobre las edificaciones de vivienda aledañas, así como sobre la infraestructura vial (Av. Carrera 7 y la Carrera 6 entre la Calle 86 y la Calle 87), cuyas condiciones de estabilidad deben ser garantizadas por el responsable del proyecto.

Teniendo en cuenta que para la implantación del proyecto es posible que se requiera la realización de cortes en el terreno durante el proceso de excavación y construcción, se recomienda implementar un plan de seguimiento y monitoreo documentado que tenga en cuenta las distintas etapas constructivas, de tal manera que si se advierten problemas de inestabilidad geotécnica y/o estructural, se puedan tomar los correctivos necesarios. Adicionalmente, se deben tomar por parte del constructor, las medidas de seguridad necesarias, de tal forma que se garantice la vida de los trabajadores y particulares que estarán en la zona de influencia del proyecto.

Diagonal 47 No. 77B -09 Interior 11 - Conmutador: 4292801 Fax. 4292833 - Bogotá D.C. - Colombia
Página Web: www.fopae.gov.co y www.sire.gov.co mail: fopae@fopae.gov.co

Finalmente, conforme con los Artículos 15 y 16 del Decreto Distrital 332 de 2004, la responsabilidad por el daño que pueda causarse por la materialización del riesgo público derivado de la no implementación de las medidas de mitigación o prevención es de quién adelanta la actividad que da lugar a él. Igualmente, se establece la necesidad de adoptar los planes de emergencia y contingencia que permitan atender una situación imprevista que pudiera desencadenarse en cualquier momento.

Elaboró:	Revisó:
GONZALO ADOLFO FIGUEREDO CAMACHO Ingeniero Civil - Grupo de Conceptos Técnicos M. P. 25202168568CND	**NUBIA LUCIA RAMIREZ CRIOLLO** Prof. Especializado - Investigación y Desarrollo - Conceptos
Avaló: **DUVÁN HERNÁN LÓPEZ MENESES** Subdirector Técnico y de Gestión - FOPAE	

Diagonal 47 No. 77B -09 Interior 11 - Conmutador: 4292801 Fax. 4292833 - Bogotá D.C. - Colombia
Página Web: www.fopae.gov.co y www.sire.gov.co mail: fopae@fopae.gov.co