DIAGNÓSTICO TÉCNICO DI - 9509
SUBDIRECCIÓN DE ANÁLISIS DE RIESGOS Y EFECTOS DE CAMBIO CLIMÁTICO
COORDINACIÓN DE ASISTENCIA TÉCNICA
RADICADO IDIGER 2016ER10526

1. DATOS GENERALES DEL EVENTO

ATENDIÓ: FREDY ENRIQUE QUIROGA QUIRA				**SOLICITANTE: COMUNIDAD**
COE	20	MÓVIL	10	
FECHA	05 de Septiembre de 2016	HORA	10:44A.m.	**VIGENCIA:** Temporal mientras no se modifique significativamente las condiciones físicas del sector

VIVIENDA EVALUADA	Carrera 77A No 52A-21	**ÁREA DIRECTA**			120m²	
SECTOR CATASTRAL	Santa Cecilia	**POBLACIÓN ATENDIDA**			7	
UPZ	Villa Luz	**FAMILIAS**	1	**ADULTOS**	6	**NIÑOS** 1
LOCALIDAD	10-Engativa	**PREDIOS EVALUADOS**			1	
CHIP	AAA0069CZOE	**OFICIO REMISORIO**			CR-25039	

2. TIPO DE EVENTO

REMOCIÓN EN MASA [ ] INUNDACIÓN [ ] ESTRUCTURAL [X]

ACLARACION

El Instituto Distrital de Gestión de Riesgos y Cambio Climático – IDIGER, en cumplimiento de sus funciones, realiza verificaciones basadas en la inspección visual, identificación y valoración cualitativa de las afectaciones del hábitat a nivel urbano y rural, con el objeto de establecer el compromiso en la estabilidad y habitabilidad de las mismas, a fin de identificar edificaciones y/o viviendas inseguras, para realizar las acciones pertinentes a las que haya lugar.

3. ANTECEDENTES:

En atención a la solicitud de la referencia, el Instituto Distrital de Gestión de Riesgos y Cambio Climático-IDIGER, una vez consultadas las bases de datos y sistemas de información geográficos disponibles para el predio objeto de consulta, informa que se obtuvieron los siguientes resultados:

Diagonal 47 No. 77B -09 Interior 11 - Conmutador: 4292801 Fax. 4292833 - Bogotá D.C. - Colombia
Página Web: www.idiger.gov.co y www.sire.gov.co mail: idiger@idiger.gov.co

Registro de información de amenaza y riesgo	
Zonificación Normativa POT 190	
Amenaza por inundación por desbordamiento: No	Amenaza por remoción en masa: No
Zona de tratamiento especial: No	Suelo de Protección por riesgo: No
Zonificación del Riesgo	
Acto Administrativo de legalización: No Condicionamiento por riesgo : No Restricción por riesgo: No	
Concepto Técnico: No	
Diagnóstico Técnico: No Predio Recomendado a incluir en suelo de protección por riesgo: No	

Observaciones: Ninguna
Fuente de consulta: Sistema de información que apoya la administración de la información relacionada con el proceso de gestión de riesgo y atención de emergencias de Bogotá – SIRE (www.sire.gov.co)



Figura No 1. Ubicación del predio de la Carrera 77A No 52A-21, Sector Catastral Santa Inés de la Localidad de Engativá.

4. DESCRIPCIÓN Y CAUSAS:

En el predio se emplaza una edificación de dos niveles construida en mampostería parcialmente confinada, placa de entre piso en concreto y cubierta en tejas de asbesto cemento.

De acuerdo con lo anterior se realizó una evaluación de los daños para los elementos que conforman la estructura de soporte de la edificación que pudieren incidir en la estabilidad global. Adicionalmente, se evalúan daños en otros elementos (no estructurales y/o arquitectónicos) que puedan representar riesgo para la vida y seguridad de los ocupantes y/o transeúntes. En la Tabla 1 se registran los resultados de la evaluación de los daños con que se fundamenta la clasificación global del daño del inmueble y en la Tabla 2 se indica los preceptos bajo los cuales se establece la condición de riesgo para la vivienda. El estado y condiciones de la edificación se pueden apreciar en el registro fotográfico.

Tabla 1. Registro y evaluación de daños de unidad habitacional central por elementos

Elementos estructura soporte		**Indicar % estimado del elemento para cada nivel de Daño**					**Comentarios**
		Ninguno	Leve	Moderado	Fuerte	Severo	*Se asigna para cada nivel de daño un porcentaje equivalente a la cantidad o extensión del elemento.*
		N	**L**	**M**	**F**	**S**	
Elementos esenciales	Muros	95	5	0	0	0	Daño localizado en algunos elementos y que no ofrecen peligro para la integridad de sus ocupantes y/o transeúntes.
	Columnas						No evaluado, no se evidenciaron estos elementos.
	Nudos/ Conexiones						
Otros elementos	Vigas						
	Entrepisos	95	5	0	0	0	Daño localizado en algunos elementos y que no ofrecen peligro para la integridad de sus ocupantes y/o transeúntes.

Elementos no estructurales - Arquitectónicos	**Indicar Daño**					**Comentarios** *Se listan los elementos más representativos a juicio del ingeniero evaluador.*
	N	**L**	**M**	**F**	**S**	
Muros divisorios o particiones (en mampostería)		x				Agrietamiento perceptible a simple vista sobre la superficie del muro y/o pérdida de revoque (pañete). Regatas.
Cielo raso		x				Agrietamiento perceptible a simple vista
Cubierta	x					No hay daño aparente

BOGOTÁ MEJOR PARA TODOS

Diagonal 47 No. 77B -09 Interior 11 - Conmutador: 4292801 Fax. 4292833 - Bogotá D.C. - Colombia
Página Web: www.idiger.gov.co y www.sire.gov.co mail: idiger@idiger.gov.co

Tabla 2. Clasificación global del daño de la edificación

Clasificación del daño	Descripción	Posibles recomendaciones
Ninguno	Sin daño o daño insignificante	Ninguna
Leve	Daño localizado en algunos elementos y que no ofrecen peligro para la integridad de sus ocupantes y/o transeúntes	Reparar elementos. Realizar mantenimiento para contrarrestar deterioro
Moderado	Daño menor localizado en muchos elementos no estructurales, y/o daño menor localizado en algunos elementos estructurales y/o daño puntual en elemento que ofrece peligro para la integridad de las personas	Restringir zonas (esta recomendación es imprescindible en situaciones de peligro inminente). Reparar elementos de la estructura de soporte. Reparar y/o retirar los elementos que ofrezcan peligro de caerse. Realizar mantenimiento para contrarrestar deterioro. Evacuación por funcionalidad.
Fuerte	Daño extensivo en elementos estructurales, con la consecuente disminución en su capacidad para resistir cargas y/o daño en elemento estructural que representa un compromiso en la estabilidad global de la edificación	Evacuar edificación. Proteger calles, edificaciones vecinas. Reparar elementos. Retirar elementos que puedan caer. Apuntalar. Realizar estudio para establecer medidas de intervención e implementarlas. De no acometer esta recomendación se debe demoler la edificación o parte de esta (Nota: los bienes de interés cultural poseen régimen especial)
Severo	Daño grave generalizado en su estructura, presentan peligro de colapso o derrumbe inminente	Evacuar edificación. Proteger calles, edificaciones vecinas. Demoler edificación o parte de esta (Nota: los bienes de interés cultural poseen régimen especial)

De acuerdo a la tabla anterior se establece que la vivienda evaluada presenta una calificación de daños **leve.**

Entre las posibles causas por las cuales pudieren estarse presentando las afectaciones observadas en el predio evaluado, se encuentran las actividades de construcción que se adelantaron en el predio de la Carrera 77A No 52A-23, situación que con base en la inspección visual no es posible corroborar.

5. REGISTRO FOTOGRAFICO



Fotografia 1.Predio evaluado



Fotografia 2.Fisuras leves en muros divisorios.

BOGOTÁ MEJOR PARA TODOS

Diagonal 47 No. 77B -09 Interior 11 - Conmutador: 4292801 Fax. 4292833 - Bogotá D.C. - Colombia
Página Web: www.idiger.gov.co y www.sire.gov.co mail: idiger@idiger.gov.co



Fotografia 3.Fisuras leves en muros divisorios



Fotografia 4.Localización predio donde se adelantan las labores de adecuación.

AFECTACIÓN EN INFRAESTRUCTURA PÚBLICA:

SI		NO	x	¿CUAL?	

6. RIESGOS ASOCIADOS (Potenciales daños que se esperarían de no implementar las recomendaciones)

- Deterioro de los elementos no estructurales que conforman la vivienda evaluada.

7. ACCIONES ADELANTADAS

- Inspección visual y evaluación cualitativa a la edificación emplazada en el predio de la Carrera 77A No 52A-21.
- Programación de visita de visita técnica con la Señora Ana María Cañón vía telefónica, con el fin de realizar la inspección al interior de la vivienda.

8. CONCLUSIONES

- La estabilidad estructural de la vivienda evaluada, no se encuentra comprometida en la actualidad, ante cargas normales de servicio.

BOGOTÁ MEJOR PARA TODOS

Diagonal 47 No. 77B -09 Interior 11 - Conmutador: 4292801 Fax. 4292833 - Bogotá D.C. - Colombia
Página Web: www.idiger.gov.co y www.sire.gov.co mail: idiger@idiger.gov.co

9. ADVERTENCIAS

- De acuerdo con sus funciones establecidas, el Instituto Distrital de Gestión de Riesgos y Cambio Climático-IDIGER, no tiene dentro de su competencia, adelantar estudios de Patología, Vulnerabilidad y Reparación Estructural ni de Interacción Suelo-Estructura.

- Para adelantar cualquier intervención en el predio evaluado, se debe consultar la reglamentación urbanística definida para el sector por la Secretaria distrital de Planeación.- SDP, para establecer aspectos que no son competencia del IDIGER, relacionados con restricciones y/o condicionamientos al uso del suelo. Adicionalmente, las intervenciones a realizar deberán contar con el apoyo de personal idóneo, garantizando que se cumplan los requerimientos establecidos en el Reglamento Colombiano de Construcción Sismo Resistente NSR – 10 de acuerdo con la normatividad vigente, para lo cual se deben tramitar los permisos y licencias respectivos.

- Es obligación de los propietarios y/o responsables de los inmuebles propiciar y efectuar el adecuado mantenimiento de las edificaciones y sus instalaciones, como lo dispone el Código de Construcción para Bogotá D.C. (Acuerdo 20/95), con el fin de garantizar el buen funcionamiento y desempeño de la edificación.

- Las conclusiones y recomendaciones impartidas durante la visita realizada están basadas en la inspección visual realizada, por tal razón pueden existir situaciones no previstas en él y que se escapan de su alcance, así mismo la información sobre el predio corresponde a la información suministrada en campo por los habitantes del sector. Se reitera que dichas inspecciones no hacen las veces de dictamen pericial que sirva de soporte para reclamaciones.

- La vigencia de las conclusiones y recomendaciones impartidas mediante el presente documento técnico es temporal, y se mantienen hasta tanto se modifiquen de manera significativa las condiciones del sector evaluado.

10. RECOMENDACIONES

- Al responsable y/o responsables del predio de la Carrera 77A No 52A-23, verificar las actas de vecindad a fin de constatar las condiciones de la edificación emplazada en el predio de la Carrera 77A No 52A-21, antes de iniciadas las obras y compararlas con las condiciones actuales, para poder establecer si se presentaron afectaciones durante la ejecución del proyecto; en caso afirmativo implementar las acciones necesarias, que garanticen llevar dicha edificación mínimo a las condiciones que

tenían antes de iniciadas las labores, acciones que deberán implementarse con el apoyo de personal idóneo, garantizando que se cumplan los requerimientos establecidos en el Reglamento Colombiano de Construcción Sismo Resistente NSR-10, de acuerdo con la normatividad vigente, para lo cual se deben tramitar los permisos y licencias respectivos.

- A los responsables de la vivienda evaluada, verificar las actas de vecindad a fin de constatar las condiciones de la edificación, antes de iniciadas las obras y compararlas con las condiciones actuales, para poder establecer si se presentaron afectaciones durante la ejecución del proyecto.

- A los responsables de la vivienda evaluada, realizar un seguimiento permanente de las condiciones de estabilidad de la vivienda y del terreno en general e informar al IDIGER si se presentan cambios importantes que alteren o modifiquen su estabilidad.

- A la Alcaldía Local de Engativá, desde su competencia, adelantar las acciones administrativas tendientes a verificar el cumplimiento de las recomendaciones impartidas mediante esta respuesta oficial con el objeto de proteger la integridad física de los habitantes del predio y de los transeúntes del sector.

11. APROBACIONES

11.1 Elaboró
Firma: _____ Nombre: FREDY ENRIQUE QUIROGA QUIRA Profesión: Ing Civil Especialista en Geotecnia Vial y Pavimentos MP: 25202183446CND
Profesional de la Coordinación de Asistencia Técnica
11.2 Reviso
JAIRO WILLIAM TORRES BECERRA *Responsable de la Coordinación de Asistencia Técnica* *Subdirección de Análisis de Riesgos y Efectos de Cambio Climático*