1. INFORMACIÓN DE REFERENCIA

1.1 CONCEPTO TÉCNICO No. CT:	CT-7457
1.2 ÁREA:	Análisis y Mitigación de Riesgos
1.3 COORDINACIÓN:	Estudios y Conceptos Técnicos
1.4 REFERENCIA CRUZADA RADICADO FOPAE:	2014ER2460
1.5 RESPUESTA OFICIAL No.	RO-70957

2. INFORMACIÓN GENERAL

2.1 SOLICITANTE:	CURADURÍA URBANA No. 3
2.2 PROYECTO:	"Vivienda Multifamiliar"
2.3 LOCALIDAD:	4. San Cristóbal
2.4 UPZ:	51 – Los Libertadores
2.5 BARRIO O SECTOR CATASTRAL:	Juan Rey
2.6 DIRECCIÓN:	Calle 73 Sur 12A 31 Este
2.7 CHIP:	AAA0144ZXWW
2.8 MANZANA CATASTRAL:	03
2.9 PREDIO CATASTRAL:	26
2.10 ÁREA (Ha):	0.0490 (*)
2.11 FECHA DE VISITA:	Mayo 15 de 2014

(*) De acuerdo con la información suministrada por el solicitante, el predio objeto de solicitud de concepto técnico, se localiza en la Calle 73 12A 31 Este con CHIP AAA0144ZXWW; según la información de la Unidad Administrativa Especial de Catastro Distrital – UAECD, con que cuenta esta entidad y la visita de campo adelantada para la elaboración del presente concepto técnico, se identificó que el proyecto se realizará en el predio localizado en la Calle 73 Sur 12A 31 Este, el cual corresponde con el Código Homologado de Identificación Predial – **CHIP: AAA0144ZXWW**. Considerando lo anterior este concepto se realiza para el CHIP citado anteriormente.

(*) Área tomada del oficio de solicitud enviada por el solicitante.

3. INTRODUCCIÓN

Los artículos 112 y 113 del Decreto 364 de 2013 (Por el cual se modifican excepcionalmente las normas urbanísticas del Plan de Ordenamiento Territorial de Bogotá D.C., adoptado mediante

Diagonal 47 No. 77B -09 Interior 11 - Conmutador: 4292801 Fax. 4292833 - Bogotá D.C. - Colombia
Página Web: www.fopae.gov.co y www.sire.gov.co mail: fopae@fopae.gov.co

Decreto Distrital 619 de 2000, revisado por el Decreto Distrital 469 de 2003 y compilado por el Decreto Distrital 190 de 2004), definen en términos generales los condicionamientos para adelantar los procesos de urbanización, parcelación y construcción en modalidad de obra nueva en zonas de amenaza alta, media y baja por procesos de remoción.

En caso de requerirse la realización de estudios detallados de amenaza y riesgo por procesos de remoción en masa, estos deberán cumplir con los términos de referencia establecidos para tal fin por el Fondo de Prevención y Atención de Emergencias – FOPAE (Resolución 227 de 2006), de la Alcaldía Mayor de Bogotá D.C., en concordancia con lo establecido en el literal I - numeral 1 del Artículo 112 del Decreto 364 de 2013.

Conforme con el plano normativo de "Amenaza por Remoción en Masa" del Plan de Ordenamiento Territorial de Bogotá – POT, el sector del proyecto ubicado en Calle 73 Sur 12A 31 Este, de la Localidad de San Cristóbal, se encuentra en una zona de AMENAZA MEDIA por procesos de remoción en masa (Figura 1).

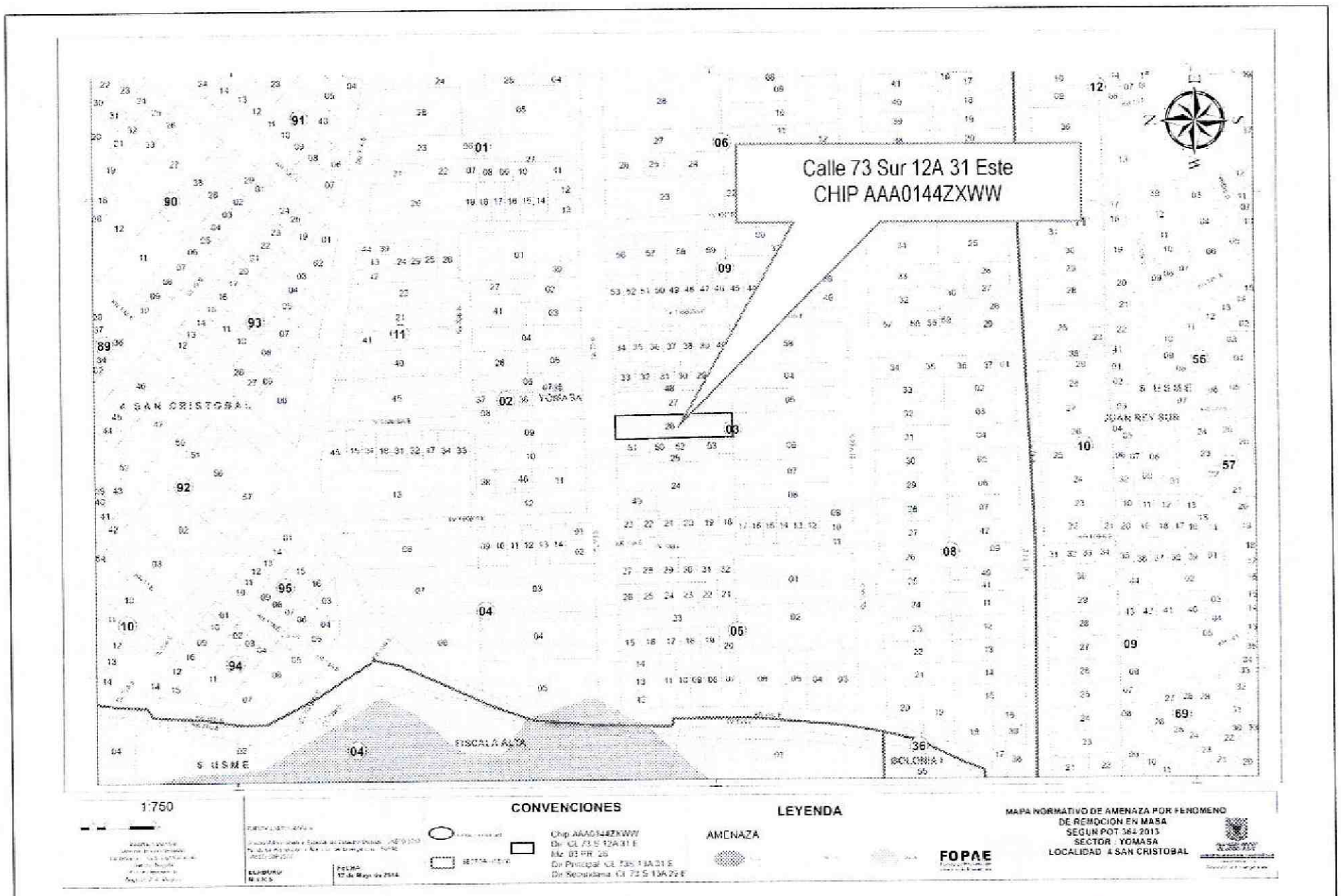

Figura 1. Localización general del proyecto ubicado en la Calle 73 Sur 12A 31 Este en el Plano Normativo de Amenaza por Remoción en Masa del POT (Decreto 364 de 2013), el cual se encuentra en amenaza MEDIA.

Diagonal 47 No. 77B -09 Interior 11 - Conmutador: 4292801 Fax. 4292833 - Bogotá D.C. - Colombia
Página Web: www.fopae.gov.co y www.sire.gov.co mail: fopae@fopae.gov.co

El predio con nomenclatura Calle 73 Sur 12A 31 Este, de la Localidad de San Cristóbal se localiza en el barrio Juan Rey, el cual fue legalizado por el Departamento Administrativo de Planeación Distrital (actualmente Secretaria Distrital de Planeación – SDP) mediante Acto Administrativo 1126 del 18 de Diciembre de 1996; para el cual el FOPAE no emitió Concepto Técnico de Amenaza y Riesgo dentro del trámite de legalización del barrio.

En este contexto, las especificaciones técnicas en cuanto a la necesidad de una o dos fases para el desarrollo del Estudio, se aplicarán de acuerdo con el tipo de licencia solicitada y de estudios previos considerando los criterios relacionados en la Tabla No. 1, Artículo Quinto, de la Resolución 227 de 2006. Es así como para Licencias de Construcción en modalidad de obra nueva para urbanizaciones consolidadas y aprobadas fuera del marco del POT, para construcciones mayores de dos pisos en desarrollos legalizados antes de 1997 o para construcciones hasta dos pisos fuera del marco del Título E del Reglamento Colombiano de Construcción Sismo Resistente NSR – 10 (antes Norma Colombiana de Diseño y Construcción Sismo Resistente NSR – 98), se deberá solicitar concepto al FOPAE (antes Dirección de Prevención y Atención de Emergencias – DPAE).

Adicionalmente, cuando bajo la modalidad de una Licencia de Construcción para Ampliación se contemple la intervención con excavaciones a cielo abierto de predios ubicados en zonas de Amenaza Alta o Media por fenómenos de remoción en masa, el estudio geotécnico respectivo deberá incluir la evaluación de estabilidad de las intervenciones y el diseño de las medidas de estabilización correspondientes. Este estudio además deberá ser puesto en consideración para la aprobación de la Dirección de Prevención y Atención de Emergencias – DPAE, actualmente Fondo de Prevención y Atención de Emergencias – FOPAE, quien determinará si es necesario o no ampliar su alcance, en el marco de las exigencias de la Resolución 227 de 2006.

4. ALCANCE Y LIMITACIONES

Las conclusiones y recomendaciones del presente concepto, están basadas en la revisión de antecedentes que reposan en el FOPAE y en las características físicas observadas durante la inspección visual llevada a cabo en la zona del proyecto, la cual es necesariamente limitada; por lo tanto, pueden presentarse situaciones, condiciones o fenómenos no detectables que se escapan del alcance de este concepto. Su vigencia es temporal, mientras no se modifiquen significativamente las condiciones del sector. El objetivo primordial es identificar las condiciones físicas de la zona, para evaluar la susceptibilidad de la misma a presentar procesos de inestabilidad y definir la necesidad de realizar un estudio detallado de amenaza y riesgo por procesos de remoción en masa (Fase II, Resolución No. 227 de 2006).

Diagonal 47 No. 77B -09 Interior 11 - Conmutador: 4292801 Fax. 4292833 - Bogotá D.C. - Colombia
Página Web: www.fopae.gov.co y www.sire.gov.co mail: fopae@fopae.gov.co

5. ANTECEDENTES

En el Sistema de Información para la Gestión de Riesgos y Atención de Emergencias de Bogotá – SIRE, se encontraron los siguientes conceptos técnicos aledaños al sector y emitidos por el FOPAE para el trámite de licencias de construcción. Esta información se consigna en la Tabla 1.

Tabla 1. Conceptos técnicos emitidos para el trámite de licencias de construcción por parte del FOPAE.

DOCUMENTO	PREDIO	DESCRIPCIÓN
CT-7438 Mayo de 2014	Carrera 13C Este No. 72 15 Sur.	Emitido para el proyecto de construcción de una (1) edificación de dos (2) pisos sin sótanos. Se concluyó que teniendo en cuenta los aspectos observados y evaluados **NO SE REQUIERE** adelantar la FASE II del estudio detallado de amenaza y riesgo por remoción en masa, de acuerdo con lo establecido en la Resolución 227 de 2006.
CT-6544 Julio de 2012	Calle 72 Sur No. 13B – 74 Este.	Emitido para el proyecto de construcción de una (1) edificación de un (1) piso sin sótanos. Se concluyó que teniendo en cuenta los aspectos observados y evaluados **NO SE REQUIERE** adelantar la FASE II del estudio detallado de amenaza y riesgo por remoción en masa, de acuerdo con lo establecido en la Resolución 227 de 2006.

De acuerdo con lo anterior, en el sector inmediatamente aledaño al predio objeto del presente concepto técnico no hay reportes oficiales de procesos de remoción en masa activos que en el momento de la emisión de este concepto, puedan afectar la estabilidad del predio en el que se emplazará el proyecto, o su entorno.

6. DESCRIPCIÓN DEL PROYECTO

De acuerdo con la información suministrada en el oficio del solicitante, el proyecto a construir en la Calle 73 Sur 12A 31 Este, de la Localidad de San Cristóbal, contempla la construcción de una (1) edificación de dos (2) pisos, con sistema de cimentación mediante muros confinados y profundidad de excavación máxima de 1.50m. El área de construcción proyectada es de 612m2 en un área del lote de 490m2.

7. DESCRIPCIÓN FÍSICA DEL SECTOR

Según el *"Estudio de Zonificación por Inestabilidad del Terreno para Diferentes Localidades en la Ciudad de Santafé de Bogotá D.C."*, (INGEOCIM, 1998), desde el punto de vista geológico, el predio

Diagonal 47 No. 77B -09 Interior 11 - Conmutador: 4292801 Fax. 4292833 - Bogotá D.C. - Colombia
Página Web: www.fopae.gov.co y www.sire.gov.co mail: fopae@fopae.gov.co

de la Calle 73 Sur 12A 31 Este, se emplaza sobre la Formación Bogotá (Tpb), compuesta por Lodolitas, limolitas y arcillolitas abigarradas, separadas por bancos de areniscas arcillosas blandas.

De acuerdo con el estudio mencionado, geomorfológicamente el predio donde se busca desarrollar el proyecto se encuentra emplazado sobre una unidad con rasgo genético de relieve colinado de control estructural plegado, cuya geoforma predominante son terrenos ondulados cuya morfometría corresponde a crestas angulares redondeadas, pendientes irregulares mayores a 14°, drenaje dendrítico, valles en V y media caña; los procesos morfodinámicos típicos son deslizamientos y flujos de tierra, erosión hídrica concentrada en surcos y cárcavas, erosión laminar, chircales. En el mapa de procesos del citado estudio se cartografió una zona de explotación minera abandonada aproximadamente a 150 m al occidente del predio objeto del presente concepto técnico.

La zona donde se busca desarrollar el proyecto presenta actualmente un uso de suelo urbano con edificaciones de tipo residencial. Corresponde con un sector consolidado con densidad de construcción alta, contando con vías pavimentadas; asimismo, el sector cuenta con sistemas de recolección de aguas lluvias y aguas residuales. En la zona se encuentran edificaciones de hasta tres (3) pisos de altura, en un terreno con pendiente media.

En el momento de la visita técnica en el predio objeto del presente concepto técnico, se encontró una edificación de un piso presumiblemente en mampostería parcialmente confinada, sin evidencias de afectación por procesos de remoción en masa de carácter local en su interior, ni de carácter general en la ladera o zonas aledañas al predio evaluado (Fotografías No. 1 y 2).

En el momento de la vista técnica adelantada en las edificaciones aledañas no se evidenciaban daños o patologías estructurales asociadas a la presencia de procesos de inestabilidad geotécnica. En el momento de la verificación de campo adelantada en el entorno no se evidenciaron condiciones o elementos que permitan inferir la presencia de procesos de inestabilidad geotécnica activos en el área del proyecto o sus zonas aledañas.

A pesar de lo anterior, se advierte que cualquier intervención que se realice, debe tener en cuenta la presencia de la infraestructura aledaña, por lo que el responsable del proyecto debe garantizar en todo momento la estabilidad general del lote y su entorno.

Diagonal 47 No. 77B -09 Interior 11 - Conmutador: 4292801 Fax. 4292833 - Bogotá D.C. - Colombia
Página Web: www.fopae.gov.co y www.sire.gov.co mail: fopae@fopae.gov.co



Fotografía No. 1. Predio en donde se desarrollará el proyecto, ubicado en la Calle 73 Sur 12A 31 Este de la Localidad de San Cristóbal.



Fotografía No. 2. Vista de la Calle 73 Sur, se evidencia un sector consolidado cuyo uso es principalmente residencial.

8. CONCLUSIONES Y RECOMENDACIONES

Teniendo en cuenta los aspectos observados y evaluados en este concepto técnico, se considera que para la construcción del proyecto ubicado en la Calle 73 Sur 12A 31 Este de la Localidad de San Cristóbal, **NO SE REQUIERE** adelantar la FASE II del estudio detallado de amenaza y riesgo por remoción en masa, de acuerdo con lo establecido en la Resolución 227 de 2006; por otra parte, esto no exime al constructor del cumplimiento del resto de la normatividad vigente (Norma Sismo Resistente – Código de Construcción – Resolución de Legalización, etc.).

Es importante aclarar que el pronunciamiento del FOPAE con respecto a la necesidad de estudios detallados de amenaza y riesgo por fenómenos de remoción en masa, no exime al constructor responsable ni a sus consultores de ninguna de las responsabilidades que les corresponden respecto de la seguridad y garantía de estabilidad de las obras y sectores que se proponen intervenir, así como del cumplimiento del resto de la normatividad vigente (Reglamento Colombiano de Construcción Sismo Resistente – Código de Construcciones de Bogotá – Resolución de Legalización, etc.) por lo que en cualquier caso y para cualquier intervención, se deben realizar estudios técnicos pertinentes que garanticen la seguridad y funcionalidad de las edificaciones. El diseño geotécnico debe garantizar en todo momento la estabilidad general del lote y su entorno, lo cual es competencia del responsable del proyecto.

Desde el punto de vista de riesgo por remoción en masa, el FOPAE recomienda la realización de un estudio geotécnico y de estabilidad de taludes que cumpla con los requisitos establecidos en el Reglamento Colombiano de Construcción Sismo Resistente NSR – 10 (antes Norma Colombiana de Diseño y Construcción Sismo Resistente NSR – 98) y en especial con lo establecido en el Título H

Diagonal 47 No. 77B -09 Interior 11 - Conmutador: 4292801 Fax. 4292833 - Bogotá D.C. - Colombia
Página Web: www.fopae.gov.co y www.sire.gov.co mail: fopae@fopae.gov.co

de ese reglamento. Dicho estudio debe contemplar la evaluación de estabilidad de las intervenciones y el diseño detallado de las medidas de estabilización correspondientes para todas las etapas de construcción, especialmente en los taludes de corte y excavaciones que se tenga proyectados. Para todos los cortes ocasionados en el terreno, se tendrán en cuenta los empujes de tierra generados por condiciones morfológicas, los esfuerzos inducidos por eventos sísmicos, así como las sobrecargas generadas por las edificaciones y vías adyacentes.

El diseño geotécnico debe garantizar en todo momento la estabilidad general del lote, de su entorno y de los elementos de infraestructura existente previendo la generación de posibles condiciones de riesgo público, especialmente sobre las edificaciones de vivienda aledañas, así como sobre la infraestructura vial (Calle 73 Sur entre la Carrera 12A Este y la Carrera 12B Este), cuyas condiciones de estabilidad deben ser garantizadas por el responsable del proyecto.

Teniendo en cuenta que para la implantación del proyecto es posible que se requiera la realización de cortes en el terreno durante el proceso de excavación y construcción, se recomienda:

- Adelantar en los estudios geotécnicos pertinentes, además de una adecuada caracterización física y mecánica de los materiales, la formulación de medidas y recomendaciones apropiadas que permitan garantizar en todo momento taludes de excavación estables y obras de contención seguras y confiables, ofreciendo no solo condiciones de estabilidad para el proyecto sino también para las edificaciones e infraestructuras aledañas.

- Implementar un plan de seguimiento y monitoreo documentado que tenga en cuenta las distintas etapas constructivas, de tal manera que si se advierten problemas de inestabilidad geotécnica y/o estructural, se puedan tomar los correctivos necesarios.

Adicionalmente, se deben tomar por parte del constructor, las medidas de seguridad necesarias, de tal forma que se garantice la vida de los trabajadores y particulares que estarán en la zona de influencia del proyecto.

De acuerdo con el Artículo 32 del Decreto Distrital 172 de 2014 y de conformidad con el Artículo 42 de la Ley 1523 de 2012 todas las entidades públicas o privadas, encargadas de la prestación de servicios públicos, que ejecuten obras civiles mayores o que desarrollen actividades industriales o de otro tipo, que desarrollen actividades en el Territorio Distrital, que puedan significar riesgo de desastre para la sociedad, así como las que específicamente determine el IDIGER, deberán realizar un análisis especifico de riesgo que considere los posibles efectos de riesgos naturales y sociales, sobre la infraestructura expuesta y aquellos que se deriven de los daños de la misma en su área de influencia, así como los que se deriven de su operación. Con base en este análisis el responsable del proyecto debe diseñar e implementar las medidas de reducción del riesgo, planes de emergencia y contingencia que serán de su obligatorio cumplimiento.

Diagonal 47 No. 77B -09 Interior 11 - Conmutador: 4292801 Fax. 4292833 - Bogotá D.C. - Colombia
Página Web: www.fopae.gov.co y www.sire.gov.co mail: fopae@fopae.gov.co

Con el fin de asegurar el cumplimiento de las licencias urbanísticas y de las normas contenidas en el Plan de Ordenamiento Territorial se recomienda a la Alcaldía Local de San Cristóbal dentro de su competencia como encargado del control urbano ejercer la vigilancia y control durante la ejecución de las obras.

Elaboró:	Revisó:
JUAN CARLOS PADILLA RODRIGUEZ Ingeniero Civil – Estudios Técnicos M. P. 25202086112 CND	**NUBIA LUCÍA RAMÍREZ CRIOLLO** Profesional Especializado Estudios y Conceptos Técnicos

Avaló:

LIBARDO TINJACÁ CÁRDENAS
Profesional Especializado 222 Grado 23
Encargado de las Funciones del Profesional Especializado 222 Grado 29

Diagonal 47 No. 77B -09 Interior 11 - Conmutador: 4292801 Fax. 4292833 - Bogotá D.C. - Colombia
Página Web: www.fopae.gov.co y www.sire.gov.co mail: fopae@fopae.gov.co