ALCALDIA MAYOR
DE BOGOTA D.C

Secretaría
GOBIERNO

DIRECCIÓN DE PREVENCIÓN Y ATENCIÓN DE EMERGENCIAS

DIAGNÓSTICO DE EMERGENCIA No. DI-1847
COORDINACIÓN TÉCNICA

ATIENDE LA EMERGENCIA
EQT: 12
MOVIL: 9
CLE:
COE:

REPORTA LA EMERGENCIA
INSTITUCIONAL: Bomberos
COMUNIDAD:

1. DATOS GENERALES DEL EVENTO

LOCALIDAD	Usaquén (1)
BARRIO	Buenavista
DIRECCIÓN	Carrera 27C No. 190A – 18 interior 2
FECHA	Noviembre 4 de 2003
HORA	10:13 am
ÁREA DIRECTA	10 m^2 aproximadamente.

2. DESCRIPCIÓN DEL EVENTO

Flujo de relleno, escombros y basuras de pequeña magnitud en la parte posterior del predio de la Carrera 27C No. 190A – 18 y donde se encuentra una vivienda de un piso prefabricada de los señores Miguel Alberto Delgado y Nancy Umaña (ver fotos 1 a 3).

Se considera que el flujo se presentó a raíz de la escorrentía que por el sector discurre y por la ausencia de una estructura de contención en el sendero peatonal (ver foto No. 4).

BOGOTÁ PARA VIVIR todos del mismo lado

Diagonal 47 # 77B-09 Interior 11 PBX 4297414 al 19 Fax 4109014
Bogotá – Colombia
e-mail fopae@fopae.gov.co

ALCALDIA MAYOR
DE BOGOTA D.C

Secretaría
GOBIERNO

DIRECCIÓN DE PREVENCIÓN Y ATENCIÓN DE EMERGENCIAS

3. PERSONAS E INFRAESTRUCTURA AFECTADAS

Ninguna; tal solo se vio afectado el ingreso a la parte posterior de la vivienda.

4. RIESGOS ASOCIADOS

Dado que no existe estructura de contención ni sistema de drenaje en el sitio, se considera posible que el fenómeno se continúe presentando.

5. ACCIONES EJECUTADAS

En vista de lo antes expuesto se solicitó a los señores Miguel Alberto Delgado y Nancy Umaña evacuar la vivienda de manera temporal y hasta tanto no se adelante la construcción de la estructura de contención y la implementación del sistema de drenaje.

BOGOTÁ PARA VIVIR todos del mismo lado

Diagonal 47 # 77B-09 Interior 11 PBX 4297414 al 19 Fax 4109014
Bogotá – Colombia
e-mail fopae@fopae.gov.co

ALCALDIA MAYOR
DE BOGOTA D.C

Secretaría
GOBIERNO

DIRECCIÓN DE PREVENCIÓN Y ATENCIÓN DE EMERGENCIAS



Foto No.1. Vista de la vivienda prefabricada.



Foto No.2. Se observa la entrada a la vivienda, donde se presentó el flujo de tierra.



Foto No.3. Se observa el material deslizado.



Foto No.4. Vista del corredor peatonal; se indica la entrada a la vivienda visitada, en donde se presentó el flujo.

BOGOTÁ PARA VIVIR
todos del mismo lado

Diagonal 47 # 77B-09 Interior 11 PBX 4297414 al 19 Fax 4109014
Bogotá – Colombia
e-mail fopae@fopae.gov.co

ALCALDIA MAYOR
DE BOGOTA D.C

Secretaría
GOBIERNO

DIRECCIÓN DE PREVENCIÓN Y ATENCIÓN DE EMERGENCIAS

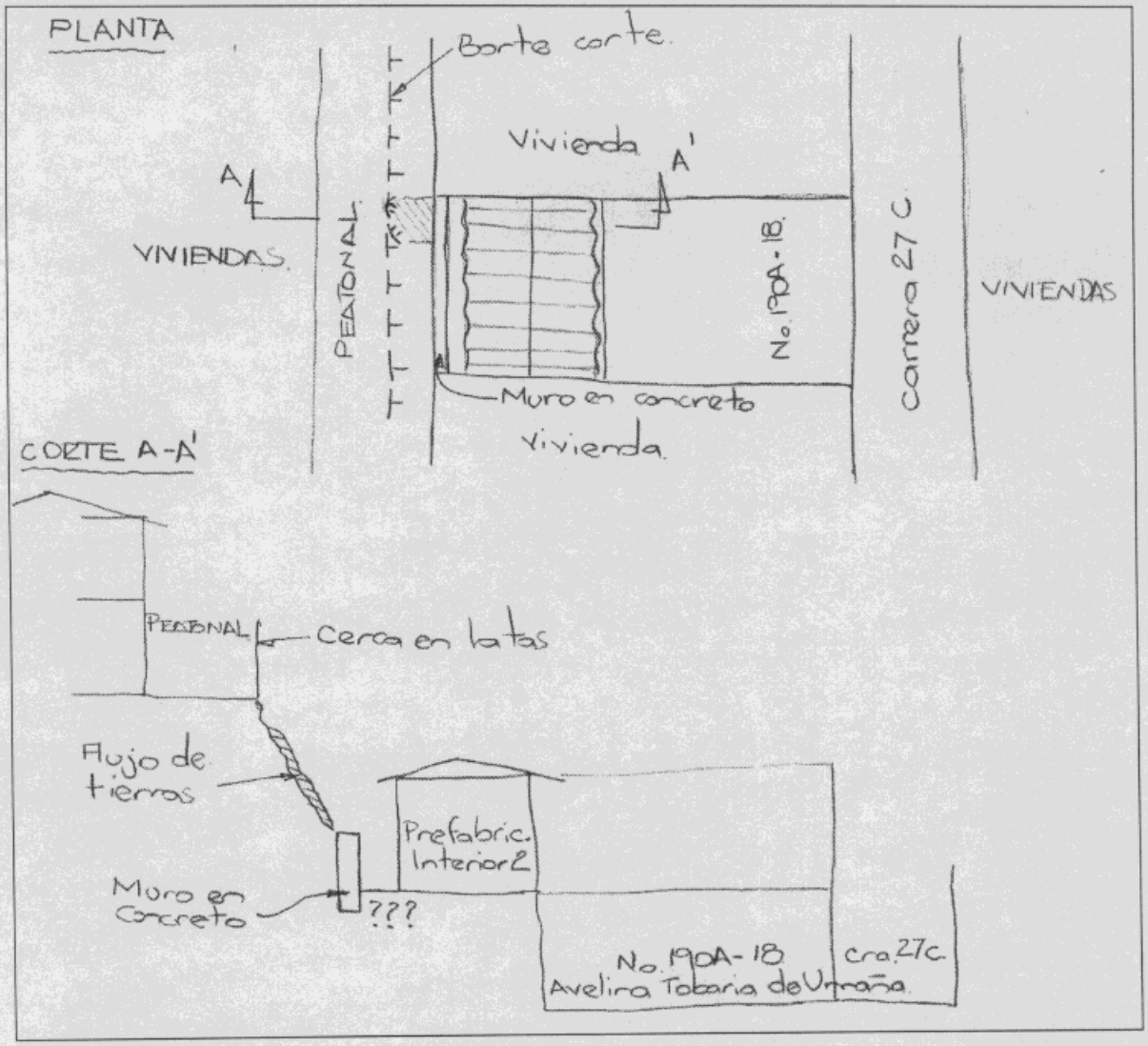

Figura No. 1. Esquema general del sitio de la emergencia.

BOGOTÁ PARA VIVIR todos del mismo lado

Diagonal 47 # 77B-09 Interior 11 PBX 4297414 al 19 Fax 4109014
Bogotá – Colombia
e-mail fopae@fopae.gov.co

ALCALDIA MAYOR
DE BOGOTA D.C

Secretaría
GOBIERNO

DIRECCIÓN DE PREVENCIÓN Y ATENCIÓN DE EMERGENCIAS

6. RECOMENDACIONES

Adelantar el diseño y construcción de una estructura de contención y de un sistema de drenaje en el sitio.

7. ADVERTENCIA

El presente diagnóstico, sus conclusiones y recomendaciones están basadas en el reconocimiento de campo efectuado durante la atención de la emergencia; por tal razón, pueden existir situaciones no previstas en él y que se escapan de su alcance.

NOMBRE	CARLOS EDUARDO MOTTA TIERRADENTRO
PRECESIÓN	INGENIERO CIVIL
MATRÍCULA	25202-73855 CND

Vo. Bo. **ING. JAVIER PAVA SÁNCHEZ**
COORDINADOR TÈCNICO

BOGOTÁ PARA VIVIR todos del mismo lado

Diagonal 47 # 77B-09 Interior 11 PBX 4297414 al 19 Fax 4109014
Bogotá – Colombia
e-mail fopae@fopae.gov.co