DIAGNÓSTICO TÉCNICO – DI No. 12624
SUBDIRECCIÓN DE ANÁLISIS DE RIESGOS Y EFECTOS DEL CAMBIO CLIMÁTICO
GRUPO ASISTENCIA TÉCNICA
RADICADO IDIGER 2018ER19163

1. DATOS GENERALES DEL EVENTO

ATENDIÓ: Jairo Andrés Rojas Sánchez				**SOLICITANTE: Jhon Elver Vásquez**
CAT	10	**MÓVIL:**	Contratada	
FECHA:	5 de diciembre de 2018	**HORA:**	16:00	**VIGENCIA:** Temporal mientras no se modifiquen significativamente las condiciones físicas del sector

DIRECCIÓN:	Calle 57G Sur No. 66 – 39	**CHIP Y/O COORDENADAS AREA INSPECCIONADA**			X: 91125.75 Y: 100214.51		
BARRIO/SECTOR CATASTRAL:	Villa del Río	**ÁREA DIRECTA AFECTADA:**			100 m^2		
UPZ:	49 Apogeo	**POBLACIÓN ATENDIDA:**			3		
LOCALIDAD:	Bosa	**FAMILIAS**	1	**ADULTOS**	2	**MENORES**	1
CHIP:	AAA0050PTLF	**PREDIOS EVALUADOS**			1		
AREA INSPECCIONADA:	100 m^2	**DOCUMENTO REMISORIO**			CR-32504		

2. ALCANCE

El Instituto Distrital de Gestión de Riesgos y Cambio Climático – IDIGER, en cumplimiento de sus funciones, en especial las establecidas en el Decreto 173 de 2014, realiza la verificación de asistencia técnica con base en una inspección visual, aplicando la metodología para este tipo de procedimiento (Identificación y valoración cualitativa de la afectación del hábitat a nivel urbano y rural), con el objeto de valorar el grado de afectación de las edificaciones y/o infraestructura, que permite establecer el compromiso de estabilidad y funcionalidad de las mismas, a fin de identificar predios, y/o edificaciones y/o infraestructuras inseguras, para analizar y determinar las acciones pertinentes a que haya lugar.

3. ACLARACIONES

El IDIGER no tiene dentro de su competencia, la de establecer juicios de responsabilidades sobre afectaciones en edificaciones, infraestructura y/o el terreno en general, ni pronunciamientos en relación con el cumplimiento de normatividad actual de diseño y construcción en cuanto a reforzamientos, mantenimientos, reparaciones y/o mejoramientos desarrollados en predios privados. Para adelantar cualquier intervención en el predio, incluidas las recomendaciones del IDIGER, se debe consultar la reglamentación urbanística definida para el sector por la Secretaría Distrital de

Diagonal 47 No. 77A - 09 Interior 11
Conmutador: 4292801 Fax:4292833
www.idiger.gov.co

Código Postal: 111071

Certificado N° CO-SC-CER453496
Certificado N° CO-SA-CER366134
Certificado N° GP-CER453497

Diseño de políticas para el proceso de Coordinación del Sistema Distrital de Gestión del Riesgo y el Cambio Climático, gestión del conocimiento y análisis de los riesgos de desastres y efectos del cambio climático, gestión para el reasentamiento de la población en alto riesgo, diseño y gestión de la construcción de obras e implementación de acciones dirigidas a la mitigación de riesgos de desastres y de emergencias, promoción, educación y comunicación para la apropiación de los procesos de reducción de riesgos y adaptación al cambio climático, dirección, coordinación y desarrollo de actividades operativas e institucionales y del Sistema Distrital de Gestión del Riesgo y Cambio Climático (SDGR-CC), relacionadas con la planificación, preparación y logística para la activación de los sistemas de alerta temprana y respuesta integral de emergencias en la ciudad de Bogotá, D.C.

BOGOTÁ MEJOR PARA TODOS

Planeación – SDP, para establecer aspectos que no son competencia del IDIGER, relacionados con restricciones y/o condicionamiento al uso del suelo. Adicionalmente, las intervenciones y mantenimientos a realizar deberán llevarse a cabo o contar con el apoyo de personal idóneo, para lo cual se deben tramitar los permisos o licencias respectivos de acuerdo con la normatividad vigente.

4. ADVERTENCIAS

- En el caso de adelantarse intervenciones en el predio evaluado en el presente informe técnico, se debe consultar la reglamentación urbanística definida en el sector por la Secretaría Distrital de Planeación – SDP, para establecer aspectos que no son competencia del IDIGER, relacionados con las restricciones y/o condicionamientos al uso del suelo. Adicionalmente, las intervenciones a realizar deberán contar con el apoyo de personal idóneo, garantizando que se cumplan los requerimientos establecidos en el Decreto No. 926 del 19 de marzo de 2010 y el Decreto 340 del 13 de Febrero de 2012, Reglamento Colombiano de Construcción Sismo Resistente NSR-10 de acuerdo con la normatividad vigente y para lo cual deberán tramitarse los permisos y licencias respectivas.

- No es competencia del Instituto Distrital de Gestión de Riesgos y Cambio Climático – IDIGER, adelantar estudios de detalle de carácter cuantitativo, que permitan deducir las causas reales y/o precisas de los daños que pudiesen ser identificados en infraestructura pública y/o privada, ni el comportamiento esperado de una edificación ante algún tipo de solicitación (como por ejemplo un sismo), ni aprobar estudios, diseños, acciones o procedimientos desarrollados por terceros encaminados a mitigar condiciones de riesgo que hayan sido identificadas, además los informes técnicos que se hayan generado por parte del IDIGER, para los predios y/o sector involucrado, no hacen las veces de dictamen pericial que sirva de soporte para reclamaciones; a su vez el IDIGER no tiene dentro de su competencia, la de establecer juicios de responsabilidades sobre afectaciones en edificaciones y/o el terreno en general, ni pronunciamientos en relación al cumplimiento de normatividad actual de diseño y construcción en cuanto a reforzamientos, mantenimientos, reparaciones y/o mejoramientos desarrollados en predios privados.

- Las conclusiones y recomendaciones impartidas durante la visita realizada están basadas en la inspección visual realizada, por tal razón pueden existir situaciones no previstas en esta inspección y que se escapan de su alcance. Igualmente, se reitera que dichas inspecciones no hacen las veces de dictamen pericial que sirva de soporte para reclamaciones. La información sobre el predio corresponde a la información suministrada y/o recopilada en campo.

- La vigencia de las conclusiones y recomendaciones impartidas mediante el presente documento técnico son de carácter temporal y se mantienen hasta tanto se modifiquen de manera significativa las condiciones del sector visitado.

5. ESCENARIO DE RIESGO

Construcciones: Funcionamiento / operación de edificaciones.

Diagonal 47 No. 77A - 09 Interior 11
Conmutador: 4292801 Fax:4292833
www.idiger.gov.co

Código Postal: 111071

Certificado N° CO-SC-CER453496
Certificado N° CO-SA-CER366134
Certificado N° GP-CER453497

Diseño de políticas para el proceso de Coordinación del Sistema Distrital de Gestión del Riesgo y el Cambio Climático, gestión del conocimiento y análisis de los riesgos de desastres y efectos del cambio climático, gestión para el reasentamiento de la población en alto riesgo, diseño y gestión de la construcción de obras e implementación de acciones dirigidas a la mitigación de riesgos de desastres y de emergencias, promoción, educación y comunicación para la apropiación de los procesos de reducción de riesgos y adaptación al cambio climático, dirección, coordinación y desarrollo de actividades operativas e institucionales y del Sistema Distrital de Gestión del Riesgo y Cambio Climático (SDGR-CC), relacionadas con la planificación, preparación y logística para la activación de los sistemas de alerta temprana y respuesta integral de emergencias en la ciudad de Bogotá, D.C.

BOGOTÁ MEJOR PARA TODOS

6. ANTECEDENTES

El predio ubicado en la Calle 57G Sur No. 66 – 39, objeto de evaluación, corresponde a una vivienda de uso residencial, en el Sector Catastral Villa del Río, UPZ 49 Apogeo de la Localidad de Bosa. Según los planos Normativos de "Amenaza de Inundación" y "Amenaza por Remoción en Masa" del Plan de Ordenamiento Territorial de Bogotá – POT (Decreto 190 de 2004, por el cual se compilan las decretos 619 de 2000 y 469 de 2003), actualizados por las Resoluciones 1060 y 0751 de 2018 de la Secretaría Distrital de Planeación, respectivamente; el predio objeto de la consulta **no** presenta categorización de amenaza por movimientos en masa ni de inundación por desbordamiento.

7. LOCALIZACIÓN

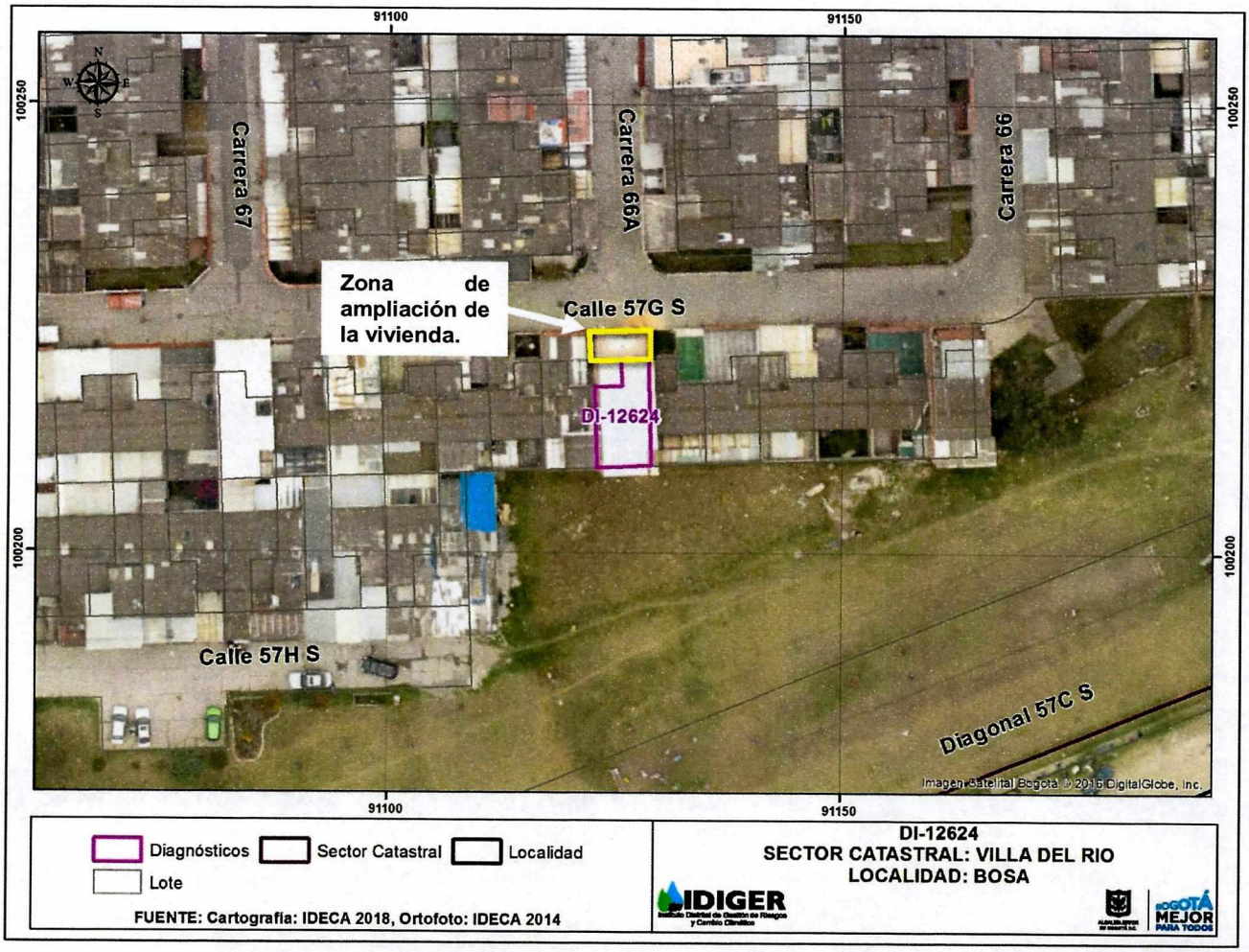

Imagen 1. Localización del predio de la Calle 57G Sur No. 66 – 39, en el Sector Catastral Villa del Río de la Localidad de Bosa.

Diagonal 47 No. 77A - 09 Interior 11
Conmutador: 4292801 Fax:4292833
www.idiger.gov.co

Código Postal: 111071

Certificado N° CO-SC-CER453496
Certificado N° CO-SA-CER366134
Certificado N° GP-CER453497

Diseño de políticas para el proceso de Coordinación del Sistema Distrital de Gestión del Riesgo y el Cambio Climático, gestión del conocimiento y análisis de los riesgos de desastres y efectos del cambio climático, gestión para el reasentamiento de la población en alto riesgo, diseño y gestión de la construcción de obras e implementación de acciones dirigidas a la mitigación de riesgos de desastres y de emergencias, promoción, educación y comunicación para la apropiación de los procesos de reducción de riesgos y adaptación al cambio climático, dirección, coordinación y desarrollo de actividades operativas e institucionales y del Sistema Distrital de Gestión del Riesgo y Cambio Climático (SDGR-CC), relacionadas con la planificación, preparación y logística para la activación de los sistemas de alerta temprana y respuesta integral de emergencias en la ciudad de Bogotá , D.C.

BOGOTÁ MEJOR PARA TODOS

8. DESCRIPCIÓN

En atención al radicado 2018ER19163, personal del Instituto Distrital de Gestión de Riesgo y Cambio Climático - IDIGER, realizó visita técnica el día 5 de diciembre de 2018 a la vivienda emplazada en el predio de la Calle 57G Sur No. 66 – 39, en el Sector Catastral Villa del Río de la Localidad de Bosa, encontrando que el sector pertenece a una zona plana consolidada urbanísticamente, con vías de acceso en buen estado y con la prestación de todos los servicios públicos domiciliarios.

En el predio de la referencia se ubica una vivienda de dos niveles y terraza, construida bajo un sistema estructural de mampostería parcialmente confinada, pisos en baldosas, placas de entrepiso en concreto reforzado y cubierta en teja translucida (Ver foto No 1). La parte frontal de la vivienda, aparentemente corresponde a una ampliación hacia el costado norte, de longitud aproximada a 2 m en el primer nivel y 5 m en el segundo, en todo el ancho de la vivienda (Ver foto 2).

Se observó una separación de las juntas existentes entre columnas y la placa de entrepiso de la construcción inicial, con los muros y placa de entrepiso de la construcción más reciente (Ver fotos 3 y 4). Adicionalmente, se observó en las cercanías de las juntas, especialmente en muros divisorios y de cerramiento del segundo piso y terraza, fisuras con aberturas que alcanzan los 5 mm con longitudes de hasta 6 m aproximadamente (Ver fotos 5 y 6).

9. POSIBLES CAUSAS

- Asentamiento diferencial tras ampliación de la vivienda.

10. REGISTRO FOTOGRÁFICO



Foto No. 1. Fachada del predio evaluado en la Calle 57G Sur No. 66 – 39, en el Sector catastral Villa del Río de la Localidad de Bosa.



Foto No. 2. Fachada del predio evaluado y ubicación de la ampliación en la parte frontal (norte).

Diagonal 47 No. 77A - 09 Interior 11
Conmutador: 4292801 Fax:4292833
www.idiger.gov.co

Código Postal: 111071

Certificado N° CO-SC-CER453496
Certificado N° CO-SA-CER366134
Certificado N° GP-CER453497

Diseño de políticas para el proceso de Coordinación del Sistema Distrital de Gestión del Riesgo y el Cambio Climático, gestión del conocimiento y análisis de los riesgos de desastres y efectos del cambio climático, gestión para el reasentamiento de la población en alto riesgo, diseño y gestión de la construcción de obras e implementación de acciones dirigidas a la mitigación de riesgos de desastres y de emergencias, promoción, educación y comunicación para la apropiación de los procesos de reducción de riesgos y adaptación al cambio climático, dirección, coordinación y desarrollo de actividades operativas e institucionales y del Sistema Distrital de Gestión del Riesgo y Cambio Climático (SDGR-CC), relacionadas con la planificación, preparación y logística para la activación de los sistemas de alerta temprana y respuesta integral de emergencias en la ciudad de Bogotá, D.C.

BOGOTÁ MEJOR PARA TODOS



Foto No. 3. Separación de la junta entre columna y muro divisorio en el tercer piso.



Foto No. 4. Separación de aproximadamente 5 mm de abertura en la junta de las placas de entrepiso de la construcción original y de la ampliación.



Foto No. 5. Separación en la junta del muro de cerramiento y un muro divisorio en la zona de la ampliación.



Foto No. 6. Fisuras con aberturas de 5 mm con longitudes de hasta 6 m aproximadamente, en las juntas de la construcción original y la ampliación, en la terraza.

Diagonal 47 No. 77A - 09 Interior 11
Conmutador: 4292801 Fax:4292833
www.idiger.gov.co

Código Postal: 111071

Certificado N° CO-SC-CER453496
Certificado N° CO-SA-CER366134
Certificado N° GP-CER453497

Diseño de políticas para el proceso de Coordinación del Sistema Distrital de Gestión del Riesgo y el Cambio Climático, gestión del conocimiento y análisis de los riesgos de desastres y efectos del cambio climático, gestión para el reasentamiento de la población en alto riesgo, diseño y gestión de la construcción de obras e implementación de acciones dirigidas a la mitigación de riesgos de desastres y de emergencias, promoción, educación y comunicación para la apropiación de los procesos de reducción de riesgos y adaptación al cambio climático, dirección, coordinación y desarrollo de actividades operativas e institucionales y del Sistema Distrital de Gestión del Riesgo y Cambio Climático (SDGR-CC), relacionadas con la planificación, preparación y logística para la activación de los sistemas de alerta temprana y respuesta integral de emergencias en la ciudad de Bogotá , D.C.

BOGOTÁ MEJOR PARA TODOS

11. DAÑOS

Tabla 1. Daños observados sobre los predios evaluados en el presente informe.

No.	DIRECCIÓN	RESPONSABLE (Dato tomado en campo)	TIPO DE CONSTRUCCIÓN	USO	DAÑO
1	Calle 57G Sur No. 66 – 39	Jhon Elver Vásquez	Mampostería parcialmente confinada.	Residencial	Leve

AFECTACIÓN EN INFRAESTRUCTURA PÚBLICA:

SI		NO	X	¿CUAL?	

12. RIESGOS ASOCIADOS (Potenciales daños que se esperarían de no implementar las recomendaciones)

- Aumento en la separación de las juntas entre los muros, columnas y placa de la construcción original y la construcción más reciente, así como aumento en el número y magnitud de las fisuras observadas en los muros de cerramiento y en los muros divisorios de la vivienda.

13. ACCIONES ADELANTADAS

Inspección visual y evaluación cualitativa de la vivienda ubicada en la Calle 57G Sur No. 66 – 39, en el Sector Catastral Villa del Río de la Localidad de Bosa, el 5 de diciembre de 2018.

14. CONCLUSIONES

- La estabilidad estructural, habitabilidad y funcionalidad de la vivienda ubicada en el predio de la vivienda de la Calle 57G Sur No. 66 – 39 no se encuentran comprometidas en la actualidad ante cargas normales de servicio por los daños observados.

Diagonal 47 No. 77A - 09 Interior 11
Conmutador: 4292801 Fax:4292833
www.idiger.gov.co

Código Postal: 111071

Certificado N° CO-SC-CER453496
Certificado N° CO-SA-CER366134
Certificado N° GP-CER453497

Diseño de políticas para el proceso de Coordinación del Sistema Distrital de Gestión del Riesgo y el Cambio Climático, gestión del conocimiento y análisis de los riesgos de desastres y efectos del cambio climático, gestión para el reasentamiento de la población en alto riesgo, diseño y gestión de la construcción de obras e implementación de acciones dirigidas a la mitigación de riesgos de desastres y de emergencias, promoción, educación y comunicación para la apropiación de los procesos de reducción de riesgos y adaptación al cambio climático, dirección, coordinación y desarrollo de actividades operativas e institucionales y del Sistema Distrital de Gestión del Riesgo y Cambio Climático (SDGR-CC), relacionadas con la planificación, preparación y logística para la activación de los sistemas de alerta temprana y respuesta integral de emergencias en la ciudad de Bogotá, D.C.

BOGOTÁ MEJOR PARA TODOS

15. RECOMENDACIONES

- A los responsables y/o habitantes de la vivienda ubicada en el predio de la Calle 57G Sur No. 66 – 39, en el Sector Catastral Villa del Río de la Localidad de Bosa, realizar un seguimiento a los daños que presenta la vivienda con el propósito de desarrollar intervenciones oportunas que impidan la manifestación de situaciones que generen condiciones de riesgo.

- A los responsables y/o habitantes de la vivienda ubicada en el predio de la Calle 57G Sur No. 66 – 39, en el Sector Catastral Villa del Río de la Localidad de Bosa, realizar las acciones encaminadas a efectuar la reparación de los elementos que presentan daños, con el fin de mantener las condiciones óptimas para su uso.

- A la Alcaldía Local de Bosa, desde sus competencias, adelantar las acciones administrativas tendientes a realizar el seguimiento de las recomendaciones impartidas mediante este diagnóstico técnico con el objeto de proteger la integridad física de los habitantes y vecinos del sector evaluado.

16. APROBACIONES

11.1 Elaboró
Firma: Jairo A. Rojas S. Nombre: **Jairo Andrés Rojas Sánchez** Profesión: Ingeniero Ambiental Profesional Universitario. Código 219. Grado 12
Profesional de la Coordinación de Asistencia Técnica
11.2 Revisó
Firma: Adriana Martínez R. Nombre: **Adriana Martínez Rodríguez** Responsable del Grupo de Asistencia Técnica Subdirección de Análisis de Riesgos y Efectos de Cambio Climático

Diagonal 47 No. 77A - 09 Interior 11
Conmutador: 4292801 Fax:4292833
www.idiger.gov.co

Código Postal: 111071

Certificado N° CO-SC-CER453496
Certificado N° CO-SA-CER366134
Certificado N° GP-CER453497

Diseño de políticas para el proceso de Coordinación del Sistema Distrital de Gestión del Riesgo y el Cambio Climático, gestión del conocimiento y análisis de los riesgos de desastres y efectos del cambio climático, gestión para el reasentamiento de la población en alto riesgo, diseño y gestión de la construcción de obras e implementación de acciones dirigidas a la mitigación de riesgos de desastres y de emergencias, promoción, educación y comunicación para la apropiación de los procesos de reducción de riesgos y adaptación al cambio climático, dirección, coordinación y desarrollo de actividades operativas e institucionales y del Sistema Distrital de Gestión del Riesgo y Cambio Climático (SDGR-CC), relacionadas con la planificación, preparación y logística para la activación de los sistemas de alerta temprana y respuesta integral de emergencias en la ciudad de Bogotá, D.C.

BOGOTÁ MEJOR PARA TODOS