DIAGNÓSTICO TÉCNICO – DI-11912
SUBDIRECCIÓN DE ANÁLISIS DE RIESGOS Y EFECTOS DE CAMBIO CLIMÁTICO
GRUPO ASISTENCIA TÉCNICA
RADICADO IDIGER 2018ER10535

1. DATOS GENERALES DEL EVENTO

ATENDIÓ: NELSON DAVID MILLAN DELVALLE				**SOLICITANTE:** SANDRA OVIEDO
CAT	07	**MOVIL:**	3	
FECHA:	21 de Junio de 2018	**HORA:**	11:05	**VIGENCIA:** Temporal mientras no se modifique significativamente las condiciones físicas del sector

DIRECCION	Calle 152 No. 12 - 94						
BARRIO/SECTOR CATASTRAL:	Caobos Salazar	**ÁREA DIRECTA AFECTADA:**		950 m^2			
UPZ:	13 – Los Cedros	**POBLACIÓN ATENDIDA:**		330			
LOCALIDAD:	01 – Usaquén	**FAMILIAS**	82	**ADULTOS**	280	**MENORES**	50
CHIP:	AAA0226LORJ	**PREDIOS EVALUADOS**		1			
AREA INSPECCIONADA	1800 m^2	**DOCUMENTO REMISORIO**		CR-30677			

2. ALCANCE

El Instituto Distrital de Gestión de Riesgos y Cambio Climático – IDIGER, en cumplimiento de sus funciones, en especial las establecidas en el Decreto 173 de 2014, realiza la verificación de asistencia técnica con base en una inspección visual, aplicando la metodología para este tipo de procedimiento (Identificación y valoración cualitativa de la afectación del hábitat a nivel urbano y rural), con el objeto de valorar el grado de afectación de las edificaciones y/o infraestructura, que permite establecer el compromiso de estabilidad y funcionalidad de las mismas, a fin de identificar predios, y/o edificaciones y/o infraestructura inseguras, para analizar y determinar las acciones pertinentes a que haya lugar.

3. ACLARACIONES

Según verificación realizada a la base cartográfica de la Unidad Administrativa Especial de Catastro Distrital UAECD, se pudo establecer que la dirección suministrada en el radicado (Calle 152 No. 12 - 94) no corresponde a la dirección del predio, logrando establecer que el predio tiene como nomenclatura oficial la Calle 52 No. 13 - 98, Sector Catastral Caobos Salazar de la Localidad de Usaquén, dirección que será utilizada en el presente informe.

Diagonal 47 No. 77A - 09 Interior 11
Conmutador: 4292801 Fax:4292833
www.idiger.gov.co

Código Postal: 111071

GP-CER453497 CO-SC-CER453496 CO-SC-CER453496 CO-SA-CER366134

Certificado N° CO-SC-CER453496
Certificado N° CO-SA-CER366134
Certificado N° GP-CER453497

Diseño de políticas para el proceso de Coordinación del Sistema Distrital de Gestión del Riesgo y el Cambio Climático, gestión del conocimiento y análisis de los riesgos de desastres y efectos del cambio climático, gestión para el reasentamiento de la población en alto riesgo, diseño y gestión de la construcción de obras e implementación de acciones dirigidas a la mitigación de riesgos de desastres y de emergencias, promoción, educación y comunicación para la apropiación de los procesos de reducción de riesgos y adaptación al cambio climático, dirección, coordinación y desarrollo de actividades operativas e institucionales y del Sistema Distrital de Gestión del Riesgo y Cambio Climático (SDGR-CC), relacionadas con la planificación, preparación y logística para la activación de los sistemas de alerta temprana y respuesta integral de emergencias en la ciudad de Bogotá, D.C.

BOGOTÁ MEJOR PARA TODOS

El IDIGER no tiene dentro de su competencia, la de establecer juicios de responsabilidades sobre afectaciones en edificaciones, infraestructura y/o el terreno en general, ni pronunciamientos en relación con el cumplimiento de normatividad actual de diseño y construcción en cuanto a reforzamientos, mantenimientos, reparaciones y/o mejoramientos desarrollados en predios privados.

Es obligación de los propietarios y/o responsables de los inmuebles propiciar y efectuar el adecuado mantenimiento de las edificaciones y sus instalaciones, como lo dispone el Código de Construcción para Bogotá D.C. (Acuerdo 20/95), con el fin de garantizar el buen funcionamiento y desempeño de la edificación.

4. ADVERTENCIAS

Para adelantar cualquier intervención en el predio, incluidas las recomendaciones del IDIGER, se debe consultar la reglamentación urbanística definida para el sector por la Secretaría Distrital de Planeación – SDP, para establecer aspectos que no son competencia del IDIGER, relacionados con restricciones y/o condicionamiento al uso del suelo. Adicionalmente, las intervenciones y mantenimientos a realizar deberán llevarse a cabo o contar con el apoyo de personal idóneo, para lo cual se deben tramitar los permisos o licencias respectivos de acuerdo con la normatividad vigente.

5. ESCENARIO DE RIESGO : Construcciones – Funcionamiento / Operación de edificaciones

6. ANTECEDENTES:

El predio de la Calle 52 No. 13 - 98 se encuentra ubicado en el Sector Catastral Caobos Salazar de la Localidad de Usaquén el cual no pertenece a un barrio incluido en el programa de legalización ni de regularización de barrios de la Secretaria Distrital de Planeación – SDP, en razón a esto, el Instituto Distrital de Gestión de Riesgos y Cambio Climático - IDIGER, no ha emitido Concepto Técnico de Riesgo para este sector.

7. LOCALIZACIÓN

El predio visitado se encuentra ubicado dentro de un predio de gran extensión a la altura de las coordenadas que se indican a continuación:

X	104504,50
Y	150022,82

Diagonal 47 No. 77A - 09 Interior 11
Conmutador: 4292801 Fax:4292833
www.idiger.gov.co

Código Postal: 111071

GP-CER453497 CO-SC-CER453496 CO-SC-CER453496 CO-SA-CER366134

Certificado N° CO-SC-CER453496
Certificado N° CO-SA-CER366134
Certificado N° GP-CER453497

Diseño de políticas para el proceso de Coordinación del Sistema Distrital de Gestion del Riesgo y el Cambio Climático, gestión del conocimiento y análisis de los riesgos de desastres y efectos del cambio climático, gestión para el reasentamiento de la población en alto riesgo, diseño y gestión de la construcción de obras e implementación de acciones dirigidas a la mitigación de riesgos de desastres y de emergencias, promoción, educación y comunicación para la apropiación de los procesos de reducción de riesgos y adaptación al cambio climático, dirección, coordinación y desarrollo de actividades operativas e institucionales y del Sistema Distrital de Gestión del Riesgo y Cambio Climático (SDGR-CC), relacionadas con la planificación, preparación y logística para la activación de los sistemas de alerta temprana y respuesta integral de emergencias en la ciudad de Bogotá, D.C.

BOGOTÁ MEJOR PARA TODOS



Figura 1. Localización de la edificación emplazada en el predio de la Calle 152 No. 13 – 98, Sector Catastral Caobos Salazar de la Localidad de Usaquén.

8. DESCRIPCIÓN

En atención al radicado de la referencia personal del Instituto Distrital de Gestión de Riesgo y Cambio Climático - IDIGER, realizó visita técnica el día veintiuno (21) de junio de 2018 al predio de la Calle 52 No. 13 - 98, Sector Catastral Caobos Salazar de la Localidad de Usaquén; encontrando que el sector pertenece a una zona plana donde se emplazan edificaciones de uno (01) a quince (15) niveles. El sector está consolidado urbanísticamente con vías de acceso en buen estado y con la presencia de todos los servicios públicos domiciliarios.

En el predio de la referencia se emplaza una edificación de siete (07) niveles y dos (02) sótanos, construida posiblemente bajo un sistema estructural de pórticos en concreto y muros divisorios y perimetrales en mampostería simple; los sótanos cuentan con muros pantalla en concreto reforzado. En la inspección visual realizada a los sótanos de la edificación se identifican humedades en los muros pantalla que lo conforman sobre el sector de los depósitos, lo que ha generado, en algunos de estos (depósitos), el desprendimiento de baldosas. Las aguas producto de la filtración tienen un color rojizo, situación que se puso evidenciar en las cunetas realizadas para la recolección de las mimas y en las manchas que

Diagonal 47 No. 77A - 09 Interior 11
Conmutador: 4292801 Fax:4292833
www.idiger.gov.co

Código Postal: 111071

GP-CER453497 CO-SC-CER453496 CO-SC-CER453496 CO-SA-CER366134

Certificado N° CO-SC-CER453496
Certificado N° CO-SA-CER366134
Certificado N° GP-CER453497

Diseño de políticas para el proceso de Coordinación del Sistema Distrital de Gestión del Riesgo y el Cambio Climático, gestión del conocimiento y análisis de los riesgos de desastres y efectos del cambio climático, gestión para el reasentamiento de la población en alto riesgo, diseño y gestión de la construcción de obras e implementación de acciones dirigidas a la mitigación de riesgos de desastres y de emergencias, promoción, educación y comunicación para la apropiación de los procesos de reducción de riesgos y adaptación al cambio climático, dirección, coordinación y desarrollo de actividades operativas e institucionales y del Sistema Distrital de Gestión del Riesgo y Cambio Climático (SDGR-CC), relacionadas con la planificación, preparación y logística para la activación de los sistemas de alerta temprana y respuesta integral de emergencias en la ciudad de Bogotá D.C.

BOGOTÁ MEJOR PARA TODOS

se presentan en los muros. Se destaca, que al momento de la visita técnica no se evidencian daños en los elementos estructurales que conforman la edificación.

9. POSIBLES CAUSAS:

Ausencia de adecuadas medidas para el manejo de las aguas de escorrentía superficial y subsuperficial sobre la parte externa de la edificación.

10. REGISTRO FOTOGRAFICO:



Foto No. 1. Vista frontal edificación en el predio de la Calle 152 No. 13 - 98



Foto No. 2. Desprendimientos de baldosas en los depósitos





Foto No. 3 y 4. Humedades en sector de los depósitos

Diagonal 47 No. 77A - 09 Interior 11
Conmutador: 4292801 Fax:4292833
www.idiger.gov.co

Código Postal: 111071

GP-CER453497 CO-SC-CER453496 CO-SC-CER453496 CO-SA-CER366134

Certificado N° CO-SC-CER453496
Certificado N° CO-SA-CER366134
Certificado N° GP-CER453497

Diseño de políticas para el proceso de Coordinación del Sistema Distrital de Gestión del Riesgo y el Cambio Climático, gestión del conocimiento y análisis de los riesgos de desastres y efectos del cambio climático; gestión para el reasentamiento de la población en alto riesgo, diseño y gestión de la construcción de obras e implementación de acciones dirigidas a la mitigación de riesgos de desastres y de emergencias, promoción, educación y comunicación para la apropiación de los procesos de reducción de riesgos y adaptación al cambio climático, dirección, coordinación y desarrollo de actividades operativas e institucionales y del Sistema Distrital de Gestión del Riesgo y Cambio Climático (SDGR-CC), relacionadas con la planificación, preparación y logística para la activación de los sistemas de alerta temprana y respuesta integral de emergencias en la ciudad de Bogotá, D.C.

BOGOTÁ MEJOR PARA TODOS



Foto No. 5 y 6. Humedades en muros y subestación eléctrica



Foto No. 7 y 8. Cunetas para la recolección de las aguas

11. DAÑOS:

Tabla 2. Daños observados sobre los predios evaluados en el presente informe.

No.	DIRECCION	RESPONSABLE (DATO TOMADO EN CAMPO)	TIPO DE ESTRUCTURA	USO	N° DE PISOS	DAÑO
1	Calle 152 No. 13 - 98	Consuelo Oviedo	Pórticos en concreto	Residencial	7	Moderado

AFECTACIÓN EN INFRAESTRUCTURA PÚBLICA:

SI		NO	X	¿CUAL?	

Diagonal 47 No. 77A - 09 Interior 11
Conmutador: 4292801 Fax:4292833
www.idiger.gov.co

Código Postal: 111071

GP-CER453497 CO-SC-CER453496 CO-SC-CER453496 CO-SA-CER366134

Certificado N° CO-SC-CER453496
Certificado N° CO-SA-CER366134
Certificado N° GP-CER453497

Diseño de políticas para el proceso de Coordinación del Sistema Distrital de Gestión del Riesgo y el Cambio Climático, gestión del conocimiento y análisis de los riesgos de desastres y efectos del cambio climático, gestión para el reasentamiento de la población en alto riesgo, diseño y gestión de la construcción de obras e implementación de acciones dirigidas a la mitigación de riesgos de desastres y de emergencias, promoción, educación y comunicación para la apropiación de los procesos de reducción de riesgos y adaptación al cambio climático, dirección, coordinación y desarrollo de actividades operativas e institucionales y del Sistema Distrital de Gestión del Riesgo y Cambio Climático (SDGR-CC), relacionadas con la planificación, preparación y logística para la activación de los sistemas de alerta temprana y respuesta integral de emergencias en la ciudad de Bogotá, D.C.

BOGOTÁ MEJOR PARA TODOS

12. RIESGOS ASOCIADOS (Potenciales daños que se esperarían de no implementar las recomendaciones)

- Aumento progresivo de los daños (humedades) identificadas en los muros perimetrales de los sótanos de la edificación emplazada en el predio de la Calle 152 No. 13 - 98, Sector Catastral Caobos Salazar de la Localidad de Usaquén.

- Debilitamiento del acero de refuerzo que conforma los muros pantalla del sector del sótano de la edificación emplazada en el predio de la Calle 152 No. 13 - 98, Sector Catastral Caobos Salazar de la Localidad de Usaquén.

13. ACCIONES ADELANTADAS

- Inspección visual y evaluación cualitativa de las condiciones de estabilidad estructural y funcionalidad de la edificación emplazada en el predio de la Calle 152 No. 13 - 98, Sector Catastral Caobos Salazar de la Localidad de Usaquén.

- Se dan las recomendaciones verbales a las personas que atiende la visita, con el fin de dar a conocer las condiciones actuales de riesgo de la edificación y de hacer seguimiento a las condiciones de estabilidad de la misma. Así mismo, se le informan las competencias de IDIGER y el alcance de la visita Técnica.

14. CONCLUSIONES

- La estabilidad estructural y funcionalidad de la edificación emplazada en el predio de la Calle 152 No. 13 - 98, Sector Catastral Caobos Salazar de la Localidad de Usaquén, no se encuentra comprometida en la actualidad, debido a que no se identificaron en la estructura daños que así lo indique.

15. RECOMENDACIONES

- Al responsable, responsables y/o administradores del Edificio Marques II emplazado en el predio de la Calle 152 No. 13 - 98, Sector Catastral Caobos Salazar de la Localidad de Usaquén, se recomienda adelantar un estudio detallado de ingeniería en donde se analice de manera integral el conjunto suelo estructura, la vulnerabilidad estructural y la estabilidad geotécnica, de tal forma que permita establecer la (s) causa (s) detonante(s) de las humedades y el nivel de afectación estructural que eventualmente pudiera tener la edificación. Estos estudios deberán arrojar la metodología pertinente de intervención que permita mitigar y/o retornar a las condiciones óptimas estructurales para su comportamiento frente a cargas normales (habituales) de servicio y cargas dinámicas; todo esto garantizando que sé que se cumplan los requerimientos establecidos en la Ley 400 de 1997 en el Decreto No. 926 del 19 de marzo de 2010, Reglamento Colombiano de

Diagonal 47 No. 77A - 09 Interior 11
Conmutador: 4292801 Fax:4292833
www.idiger.gov.co

Código Postal: 111071

GP-CER453497 CO-SC-CER453496 CO-SC-CER453496 CO-SA-CER366134

Certificado N° CO-SC-CER453496
Certificado N° CO-SA-CER366134
Certificado N° GP-CER453497

Diseño de políticas para el proceso de Coordinación del Sistema Distrital de Gestión del Riesgo y el Cambio Climático, gestión del conocimiento y análisis de los riesgos de desastres y efectos del cambio climático, gestión para el reasentamiento de la población en alto riesgo, diseño y gestión de la construcción de obras e implementación de acciones dirigidas a la mitigación de riesgos de desastres y de emergencias, promoción, educación y comunicación para la apropiación de los procesos de reducción de riesgos y adaptación al cambio climático, dirección, coordinación y desarrollo de actividades operativas e institucionales y del Sistema Distrital de Gestión del Riesgo y Cambio Climático (SDGR-CC), relacionadas con la planificación, preparación y logística para la activación de los sistemas de alerta temprana y respuesta integral de emergencias en la ciudad de Bogotá, D.C.

BOGOTÁ MEJOR PARA TODOS

Construcción Sismo Resistente NSR-10, de acuerdo con la normatividad vigente, para lo cual se deben tramitar los permisos y licencias respectivos.

- A la Alcaldía Local de Usaquén, desde su competencia, adelantar las acciones administrativas tendientes al seguimiento de las recomendaciones impartidas mediante este diagnóstico técnico, con el objeto de proteger la integridad física de los habitantes de los predios visitados.

16. APROBACIONES

11.1 Elaboró
Firma:_____ Nombre: NELSON DAVID MILLAN DELVALLE Profesión: INGENIERO CIVIL – ESP. EN GERENCIA INTEGRAL DE OBRAS
Profesional Universitario Código 219 Grado 12
11.2 Reviso
JAIRO WILLIAM TORRES BECERRA Responsable de la Coordinación de Asistencia Técnica Subdirección de Análisis de Riesgos y Efectos de Cambio Climático

Diagonal 47 No. 77A - 09 Interior 11
Conmutador: 4292801 Fax:4292833
www.idiger.gov.co

Código Postal: 111071

GP-CER453497 CO-SC-CER453496 CO-SC-CER453496 CO-SA-CER366134

Certificado N° CO-SC-CER453496
Certificado N° CO-SA-CER366134
Certificado N° GP-CER453497

Diseño de políticas para el proceso de Coordinación del Sistema Distrital de Gestión del Riesgo y el Cambio Climático, gestión del conocimiento y análisis de los riesgos de desastres y efectos del cambio climático, gestión para el reasentamiento de la población en alto riesgo, diseño y gestión de la construcción de obras e implementación de acciones dirigidas a la mitigación de riesgos de desastres y de emergencias, promoción, educación y comunicación para la apropiación de los procesos de reducción de riesgos y adaptación al cambio climático, dirección, coordinación y desarrollo de actividades operativas e institucionales y del Sistema Distrital de Gestión del Riesgo y Cambio Climático (SDGR-CC), relacionadas con la planificación, preparación y logística para la activación de los sistemas de alerta temprana y respuesta integral de emergencias en la ciudad de Bogotá, D.C.

BOGOTÁ MEJOR PARA TODOS