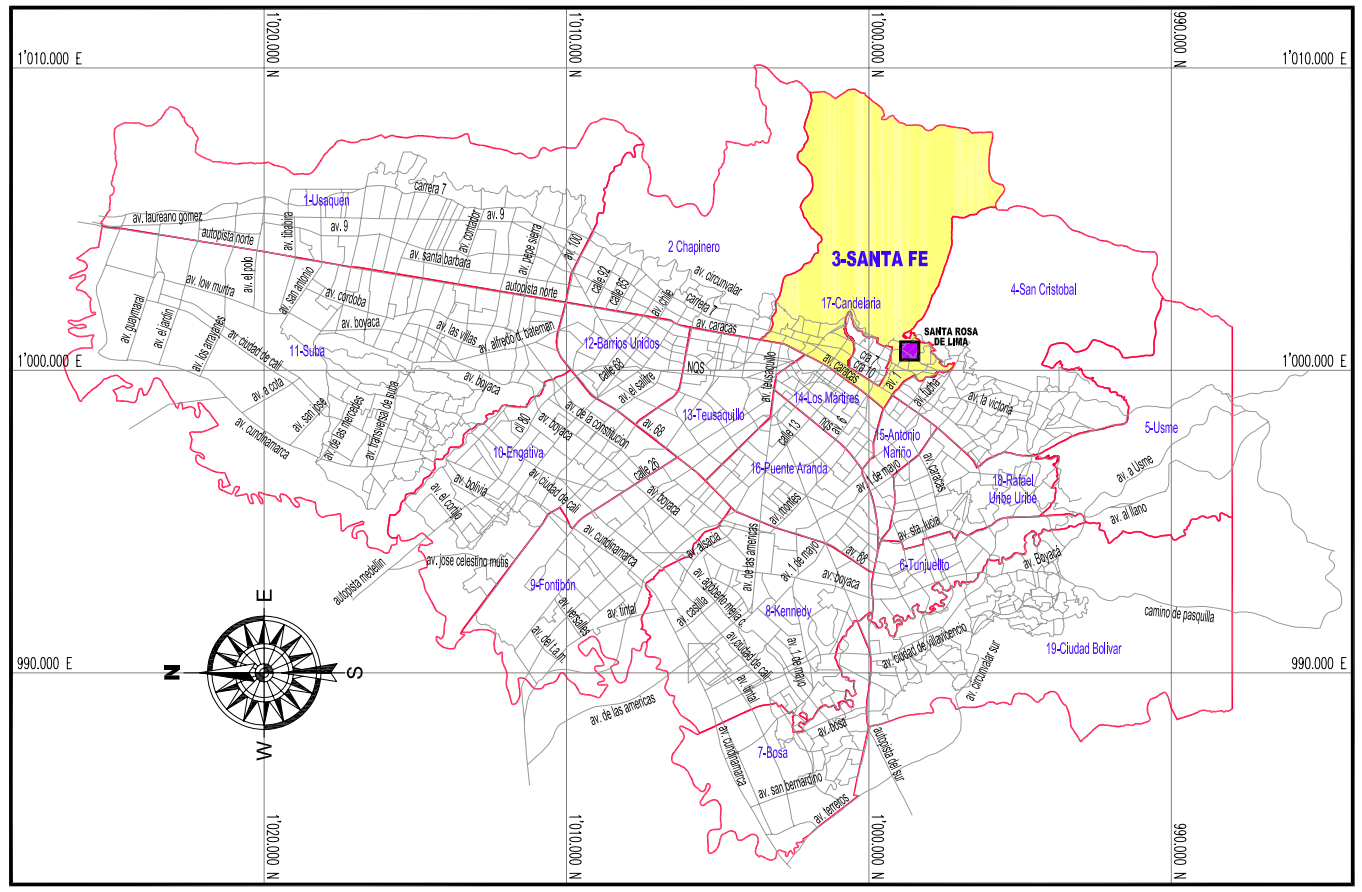

BOGOTÁ D.C.

ESCALA 1:250.000

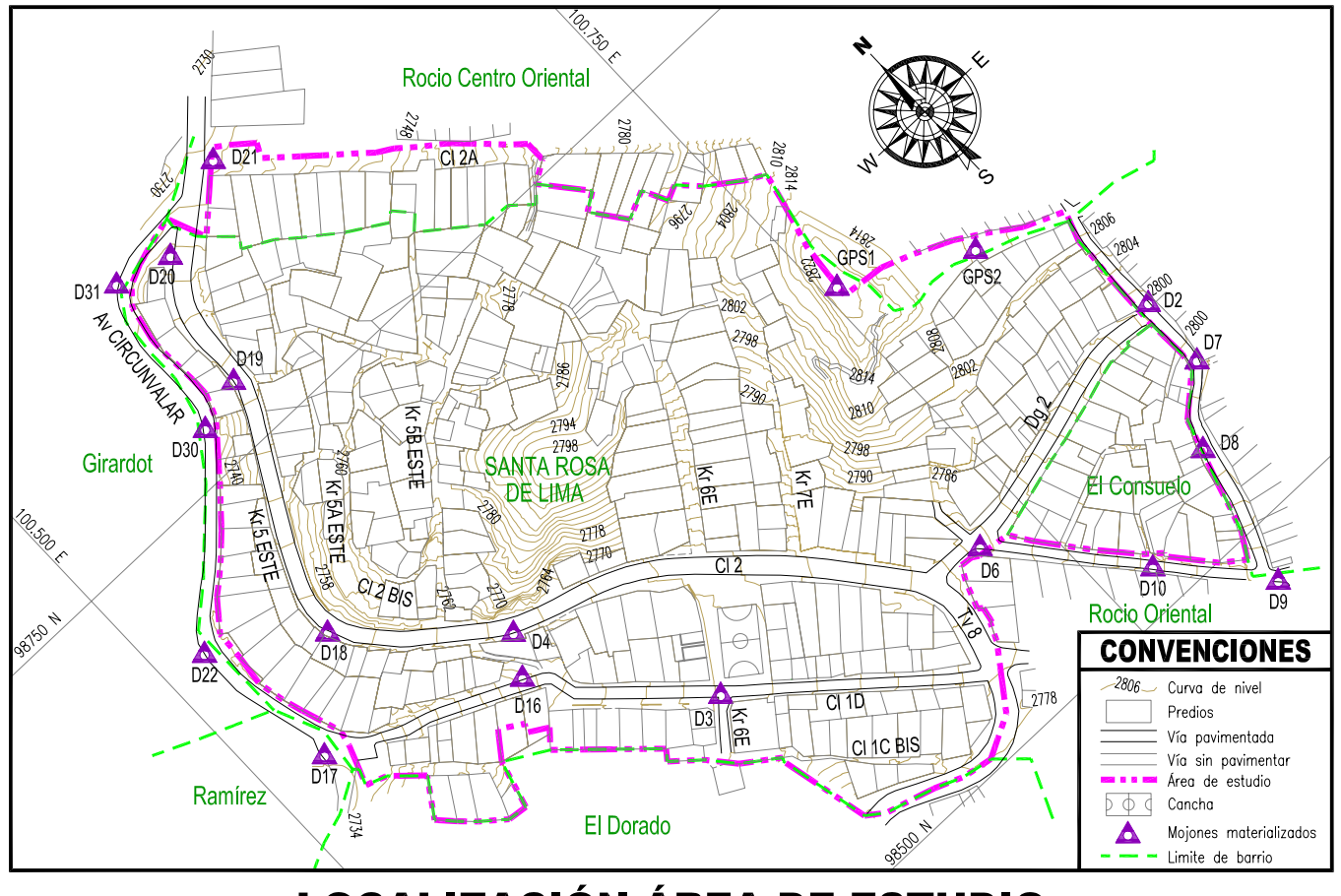

LOCALIZACIÓN ÁREA DE ESTUDIO

ESCALA 1:2.500

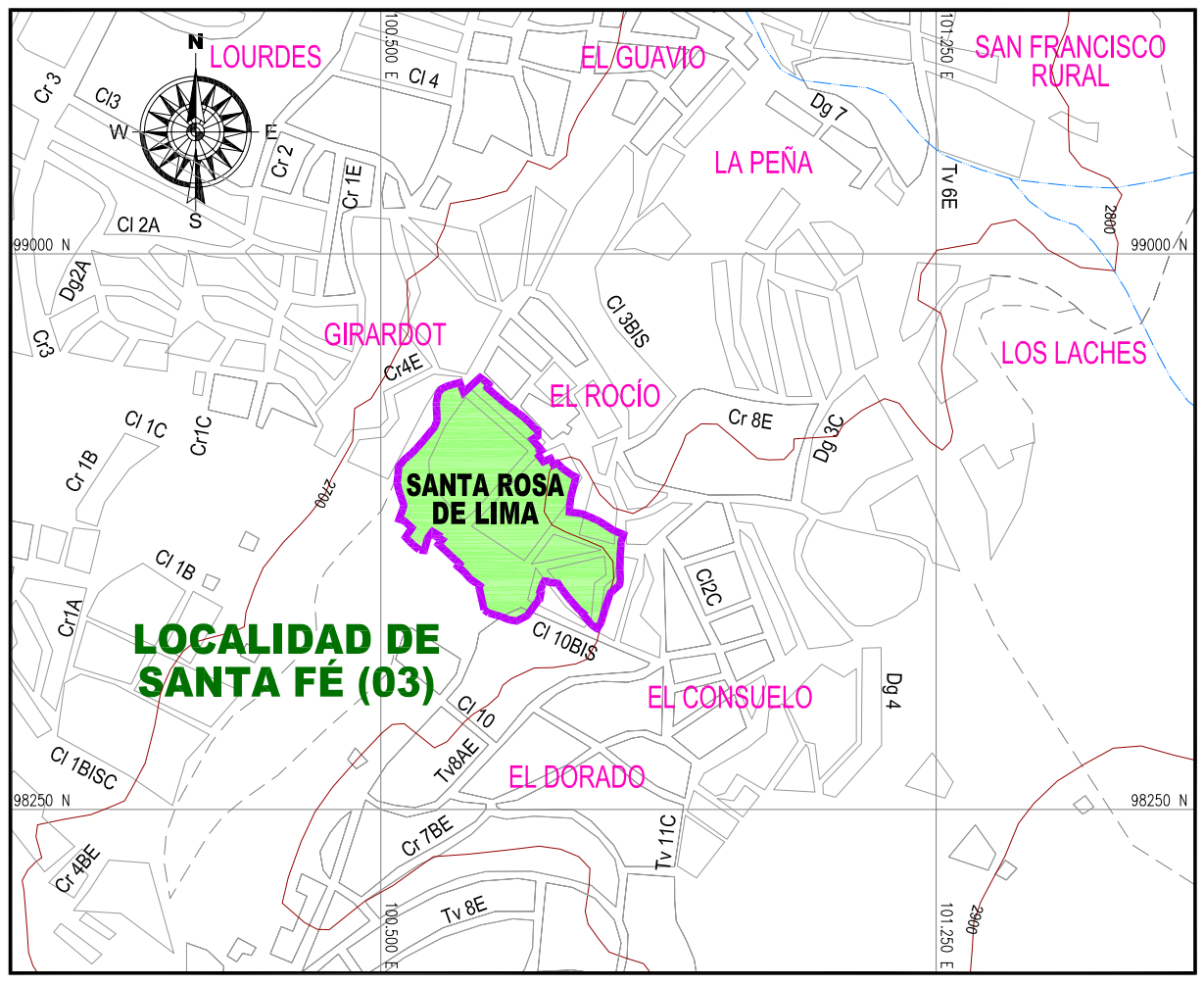

LOCALIZACIÓN GENERAL

ESCALA 1:10.000

ALCALDIA MAYOR
DE BOGOTA D.C.
GOBIERNO SEGURIDAD Y CONVIVENCIA
Fondo de prevención y
Atención a Emergencias

FUENTE:
-Mapa Digital de Bogotá, IGAC, 2001.
- Topografía Consorcio GIA-INGERCIVIL, Octubre de 2010.

ELABORÓ:
GIA CONSULTORES LTDA
INGERCIVIL LTDA
INGENIERIA, GEOTECNIA Y RIESGOS LTDA
CONSORCIO GIA-INGERCIVIL

SUPERVISIÓN:
DINAMICA S.A.
GEODINÁMICA INGENIERÍA S.A.

ESCALA:
Indicadas

DISEÑÓ: Ing. Omar Cagua	FECHA: Diciembre de 2010
DIBUJÓ: Ing. Omar Cagua	FECHA: Diciembre de 2010
REVISÓ: Ing. Jairo Lozano	FECHA: Diciembre de 2010
APROBÓ: Ing. Gloria I. Castillo	FECHA: Diciembre de 2010
Vo. INTERVENTORÍA: Ing. Mauricio Camargo	FECHA:
ARCHIVO: 01.Localización.dwg	FECHA: Diciembre de 2010

"ESTUDIO DE RIESGOS SOCIO - NATURALES Y ANTRÓPICOS NO INTENCIONALES Y EVALUACIÓN DE ALTERNATIVAS DE MITIGACIÓN PARA EL BARRIO SANTA ROSA DE LIMA DE LA LOCALIDAD DE SANTA FE, EN BOGOTÁ D.C"

PLANO

PLANO 1

LOCALIZACIÓN
DEL PROYECTO