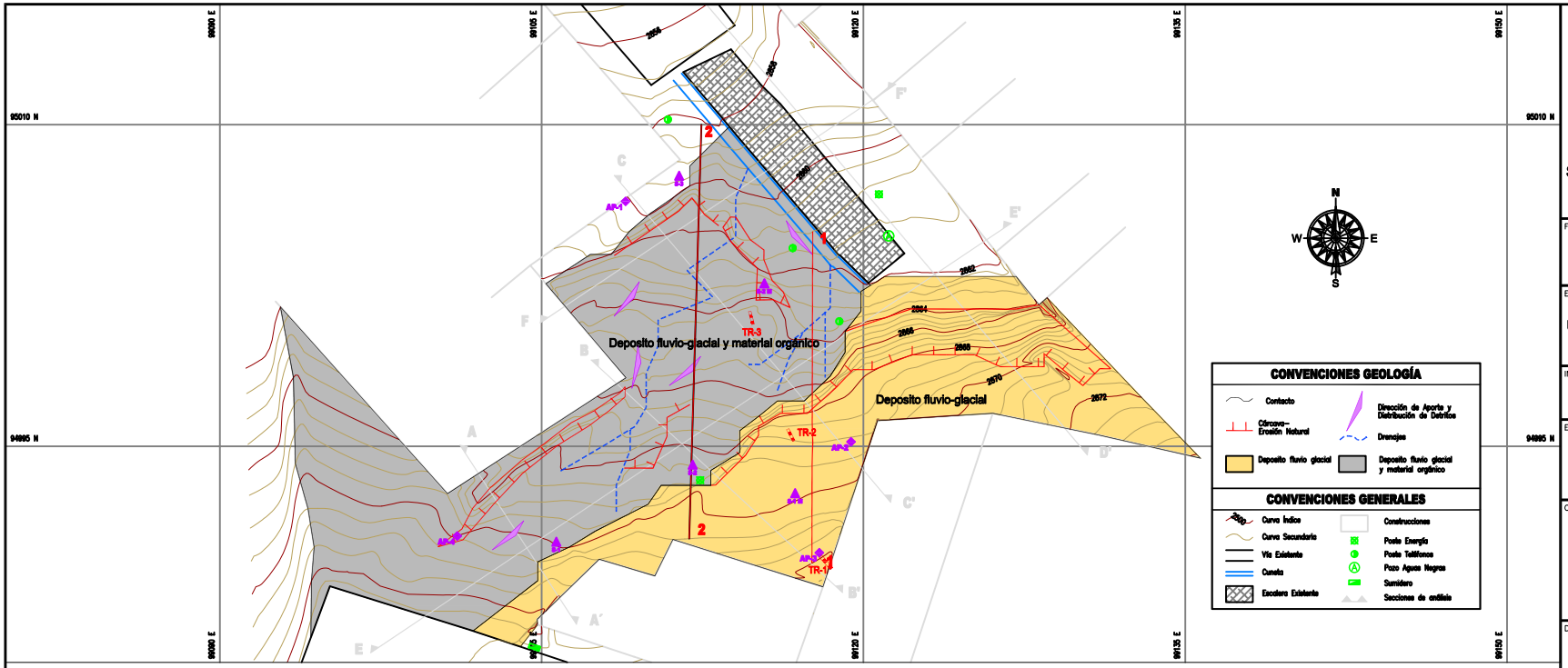

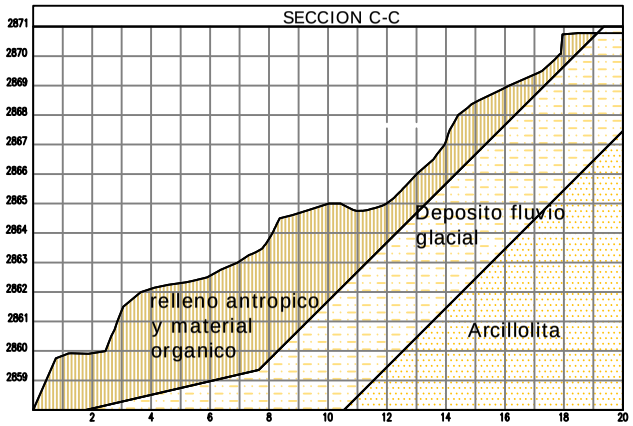

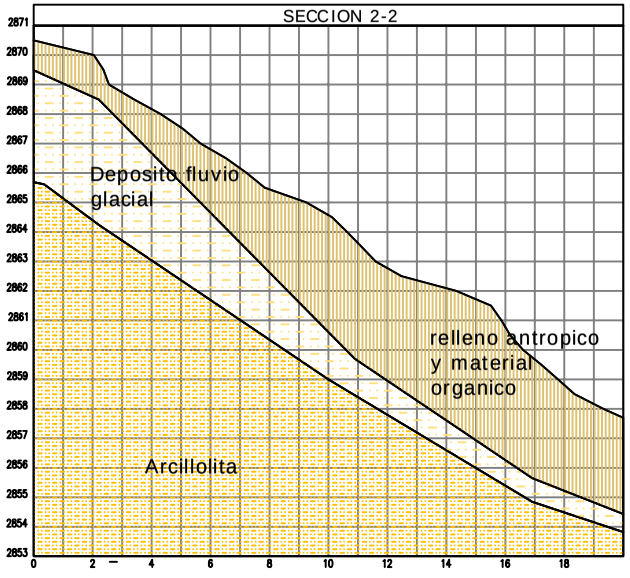

ALCALDIA MAYOR DE BOGOTÁ D. C.

SECRETARIA DE GOBIERNO
DIRECCIÓN DE PREVENCIÓN Y ATENCIÓN DE EMERGENCIAS

FUENTE: LEVANTAMIENTO TOPOGRÁFICO DICIEMBRE DE 2006

ELABORÓ: **UT GEOTÉCNIA SAN CRISTOBAL**

INTERVENTORÍA:

ESCALA GRAFICA: 0 m 1.25 2.5 3.75 5 6.25 m
ESCALA 1:125

OBSERVACIONES

DISEÑÓ: Ricardo Cortes	FECHA: FEBRERO 2007
DIBUJÓ: Oscar Cucunuba	FECHA: FEBRERO 2007
REVISÓ: Ing Alvaro González	FECHA: FEBRERO 2007
APROBÓ: Ing Alvaro González	FECHA: FEBRERO 2007
Vo. INTERVENTORÍA:	FECHA:
ARCHIVO: PLANO 2 (geología).dwg	FECHA: FEBRERO 2007

PROYECTO:

ELABORACIÓN DE DISEÑOS DE OBRAS, PRESUPUESTOS Y ESPECIFICACIONES TÉCNICAS EN SITIOS CRÍTICOS DE RIESGOS INMINENTE POR REMOCIÓN EN MASA EN LA LOCALIDAD DE SAN CRISTÓBAL DE LA CIUDAD DE BOGOTÁ D.C SITIO 4 ESPAÑA

PLANO
2
GEOLOGÍA LOCAL

This document was created with Win2PDF available at http://www.win2pdf.com.
The unregistered version of Win2PDF is for evaluation or non-commercial use only.
This page will not be added after purchasing Win2PDF.