Alcaldía Mayor de Santa Fe de Bogotá, D.C.

PROYECTO : REUBICACIÓN FAMILIAS EN ALTO RIESGO
SANTAFE DE BOGOTÁ

LOCALIDAD : 4 - SAN CRISTÓBAL
CONCEPTO TÉCNICO No. 2755

LOCALIZACIÓN :

BARRIO : MONTEBELLO
SECTOR :
DIRECCIÓN : TRANSV. 2A No. 25-35 SUR
TRANSV. 2A No. 25-43 SUR

RIESGOS

TIPO DE RIESGO

REMOCION EN MASA

GRADO DE RIESGO

ALTO

DESCRIPCION

Registro de movimientos de remoción en masa que ha causado el colapso y desplazamiento de muros.
Deslizamiento rápido sobre un escarpe fuerte conformado sobre una zona antigua de chircales.
Las construcciones presentan una alta susceptibilidad al colapso o pérdida de verticalidad, daños serios en estructuras y muros, hundimiento en piso.
El sector ofrece una alta amenaza a movimientos de remoción en masa que es acelerado con el soprepeso de las viviendas.

RECOMENDACIONES

Reubicación de las familias ubicadas en las direcciones de la referencia
Reconformación del talud, revegetalización y arborización

PRIORIDAD 1

CONCLUSIONES Y RECOMENDACIONES

Las conclusiones y recomendaciones del presente informe están basadas en las características externas y corresponden a una priorización de acuerdo al conocimiento del sector, pueden presentarse situaciones no previstas que se escapan al alcance de este estudio.

NOMBRE : Javier Pava Sánchez
PROFESIÓN : Ingeniero Geólogo
N. P. 15223-49048

FIRMA _____

26 AGO 1997

V°B° ÁREA ANÁLISIS DE RIESGOS _____

Alcaldía Mayor de Santa Fe de Bogotá, D.C.

ANEXO FOTOGRÁFICO



Foto No. 1. Localidad San Cristobal, barrio Montebello. a). Transv. 2A # 25-35 Sur. b). Transv. 2A # 25-43 Sur.



Foto No. 14. Localidad San Cristóbal, barrio Granada Sur, Cra 2A #21-86 Sur.



Foto No. 13. Localidad San Cristóbal, barrio Granada Sur, Cra 2A # 21-97 Sur.



Foto No. 12. Localidad San Cristóbal, barrio Granada Sur. a) Cra 2A # 21-89 Sur. b) Cra 2A # 21-91/93 Sur

Diagonal 47 Nº 77 B - 09 Teléfono: 410 90 14 Fax: 410 90 36 Santa Fe de Bogotá, D.C., Colombia, Sur América

IMPRENTA DISTRITAL



Foto No. 11. Localidad San Cristóbal, barrio Granada Sur, lote con nomenclatura Cra 2A #21-75/85 Sur según habitantes del sector.



Foto No. 10. Localidad San Cristóbal, barrio Granada Sur. a) Cra 2A #21-65 Sur. b) Cra 2A # 21-73 Sur.

Diagonal 47 N° 77 B - 09 Teléfono: 410 90 14 Fax: 410 90 36 Santa Fe de Bogotá, D.C., Colombia, Sur América

IMPRENTA DISTRITAL



Foto No. 9. Localidad San Cristóbal, barrio Granada Sur. a) Cra 2A # 21-76 Sur. b) Cra 2A # 21-78 Sur.

Diagonal 47 N° 77 B - 09 Teléfono: 410 90 14 Fax: 410 90 36 Santa Fe de Bogotá, D.C., Colombia, Sur América

IMPRENTA DISTRITAL



Foto No. 7. Localidad San Cristóbal, barrio Granada Sur Cra 2A # 21-48 Sur.



Foto No. 15. Localidad San Cristóbal, barrio Granada Sur. a) Cra 2A # 21-88 Sur. b) Cra 2A # 21- 96 Sur.



Foto No. 8. Localidad San Cristóbal, barrio Granada Sur. a) Cra 2A # 21-70 Sur. b) Cra 2A # 21-56 Sur.

Secretaría
GOBIERNO

ALCALDIA MAYOR DE BOGOTA D.C.

DIRECCION DE PREVENCION Y ATENCION DE EMERGENCIAS

ADENDO No. 1 Por el cual se complementa el CONCEPTO TÉCNICO No. 2755 DE 1997

1. LOCALIZACIÓN

BARRIO : MONTEBELLO
LOCALIDAD : SAN CRISTÓBAL
DIRECCIÓN : Transversal 2 A No. 25-24 Sur
PROPIETARIO : HORACIO RODRIGUEZ JIMENEZ

El presente corresponde al Adendo No. 1 del Concepto Técnico No. 2755, en este último se describen las condiciones del deslizamiento en el barrio Montebello que afecta varias viviendas.

De acuerdo con una nueva visita efectuada el deslizamiento continuó activo y la vivienda presenta daños en los muros, los cuales han aumentado, por lo tanto se recomienda incluir en el Proyecto de Reubicación de Familias en Alto Riesgo no Mitigable al predio del señor HORACIO RODRIGUEZ JIMENEZ, en Prioridad 1.

Este adendo se anexa al listado de viviendas incluidas en el Concepto Técnico No. 2755 de 1997.

NOTA: Las conclusiones y recomendaciones del presente informe están basadas en las características externas y corresponden a una priorización de acuerdo con el conocimiento del sector, por lo tanto, pueden presentarse situaciones no previstas que se escapan del alcance de este diagnóstico.

NOMBRE : **JUAN PABLO GAONA GÓMEZ**
PROFESIÓN : Ingeniero Civil
MATRÍCULA : 25202 - 68121 CND

Vo.Bo. **Ing. JAVIER PAVA SANCHEZ**
Coordinador Análisis de Riesgos

Secretaría
GOBIERNO

ALCALDIA MAYOR DE BOGOTA D.C.

DIRECCION DE PREVENCION Y ATENCION DE EMERGENCIAS

ADENDO No. 2 Por el cual se complementa el CONCEPTO TÉCNICO No. 2755 DE 1997

1. LOCALIZACIÓN

BARRIO : MONTEBELLO
LOCALIDAD : SAN CRISTÓBAL
DIRECCIÓN : Transversal 2 A No. 25-06 Sur
PROPIETARIO : SAMUEL SANCHEZ / FLOR MARINA DAZA

El presente corresponde al Adendo No. 2 del Concepto Técnico No. 2755, en este último se describen las condiciones del deslizamiento en el barrio Montebello que afecta varias viviendas.

En una visita técnica realizada al predio del señor Samuel Sánchez, se encontró que el nivel de afectación de la vivienda se incrementó drásticamente evidenciado por grietas en los muros de carga y en la placa de piso, así como también hundimiento en el piso.

Por lo tanto, se recomienda incluir en el Proyecto de Reubicación de Familias en Alto Riesgo no Mitigable al predio del señor SAMUEL SÁNCHEZ, en Prioridad 1.

Este adendo se anexa al listado de viviendas incluidas en el Concepto Técnico No. 2755 de 1997.

NOTA: Las conclusiones y recomendaciones del presente informe están basadas en las características externas y corresponden a una priorización de acuerdo con el conocimiento del sector, por lo tanto, pueden presentarse situaciones no previstas que se escapan del alcance de este diagnóstico.

NOMBRE : **JUAN PABLO GAONA GÓMEZ**
PROFESIÓN : Ingeniero Civil
MATRÍCULA : 25202 - 68121 CND

Vo.Bo. **Ing. JAVIER PAVA SANCHEZ**
Coordinador Análisis de Riesgos