DIAGNÓSTICO TÉCNICO DI -12884
SUBDIRECCIÓN DE ANÁLISIS DE RIESGOS Y EFECTOS DE CAMBIO CLIMÁTICO
GRUPO ASISTENCIA TÉCNICA
RADICADO IDIGER 2019ER1544

1. DATOS GENERALES DEL EVENTO

ATENDIÓ: Iván Camilo Ibagos Vargas				**SOLICITANTE:** Comunidad- Adolfo González
CAT	05	**MOVIL:**	Contratada	
FECHA:	15 de Marzo de 2019	**HORA:**	13:00	**VIGENCIA:** Temporal mientras no se modifique significativamente las condiciones físicas del sector

DIRECCIÓN:	Calle 75 A No 94-66	**COORDENADAS AREA INSPECCIONADA**				X1:96355,9 Y1:111979,02 X2:96313,18 Y2:3 X3:96362,60 Y3:111950,97 X4:96344,74 Y4: 11964,07	
BARRIO/SECTOR CATASTRAL:	París	**ÁREA DIRECTA AFECTADA:**				300 M2	
UPZ:	30 – Boyacá Real	**POBLACIÓN ATENDIDA:**				4	
LOCALIDAD:	10- Engativá	**FAMILIAS**	2	**ADULTOS**	3	**MENORES**	1
CHIP:	AAA0064RDZM	**PREDIOS EVALUADOS**				2	
AREA INSPECCIONADA	450 M2	**DOCUMENTO REMISORIO**				CR-33193	

2. ALCANCE

El Instituto Distrital de Gestión de Riesgos y Cambio Climático – IDIGER, en cumplimiento de sus funciones, en especial las establecidas en el Decreto 173 de 2014, realiza la verificación de asistencia técnica con base en una inspección visual, aplicando la metodología para este tipo de procedimiento (Identificación y valoración cualitativa de la afectación del hábitat a nivel urbano y rural), con el objeto de valorar el grado de afectación de las edificaciones y/o infraestructura, que permite establecer el compromiso de estabilidad y funcionalidad de las mismas, a fin de identificar predios, y/o edificaciones y/o infraestructura inseguras, para analizar y determinar las acciones pertinentes a que haya lugar.

3. ACLARACIONES

El IDIGER no tiene dentro de su competencia, la de establecer juicios de responsabilidades sobre afectaciones en edificaciones, infraestructura y/o el terreno en general, ni pronunciamientos en relación con el cumplimiento de normatividad actual de diseño y construcción en cuanto a reforzamientos, mantenimientos, reparaciones y/o mejoramientos desarrollados en predios privados.

Diagonal 47 No. 77A - 09 Interior 11
Conmutador: 4292801 Fax:4292833
www.idiger.gov.co

Código Postal: 111071

ISO 9001 icontec CO-SC-CER453496
IQNet CO-SC-CER453496
ISO 14001 icontec CO-SA-CER366134

Certificado N° CO-SC-CER453496
Certificado N° CO-SA-CER366134
Certificado N° GP-CER453497

Diseño de políticas para el proceso de Coordinación del Sistema Distrital de Gestión del Riesgo y el Cambio Climático, gestión del conocimiento y análisis de los riesgos de desastres y efectos del cambio climático, gestión para el reasentamiento de la población en alto riesgo, diseño y gestión de la construcción de obras e implementación de acciones dirigidas a la mitigación de riesgos de desastres y de emergencias, promoción, educación y comunicación para la apropiación de los procesos de reducción de riesgos y adaptación al cambio climático, dirección, coordinación y desarrollo de actividades operativas e institucionales y del Sistema Distrital de Gestión del Riesgo y Cambio Climático (SDGR-CC), relacionadas con la planificación, preparación y logística para la activación de los sistemas de alerta temprana y respuesta integral de emergencias en la ciudad de Bogotá , D.C.

BOGOTÁ MEJOR PARA TODOS

4. 4. ADVERTENCIAS

- En el caso de adelantarse intervenciones en el predio evaluado en el presente informe técnico, se debe consultar la reglamentación urbanística definida en el sector por la Secretaría Distrital de Planeación – SDP, para establecer aspectos que no son competencia del IDIGER, relacionados con las restricciones y/o condicionamientos al uso del suelo. Adicionalmente, las intervenciones a realizar deberán contar con el apoyo de personal idóneo, garantizando que se cumplan los requerimientos establecidos en el Decreto No. 926 del 19 de marzo de 2010 y el Decreto 340 del 13 de Febrero de 2012, Reglamento Colombiano de Construcción Sismo Resistente NSR-10 de acuerdo con la normatividad vigente y para lo cual deberán tramitarse los permisos y licencias respectivas.

- No es competencia del Instituto Distrital de Gestión de Riesgos y Cambio Climático – IDIGER, adelantar estudios de detalle de carácter cuantitativo, que permitan deducir las causas reales y/o precisas de los daños que pudiesen ser identificados en infraestructura pública y/o privada, ni el comportamiento esperado de una edificación ante algún tipo de solicitación (como por ejemplo un sismo), ni aprobar estudios, diseños, acciones o procedimientos desarrollados por terceros encaminados a mitigar condiciones de riesgo que hayan sido identificadas, además los informes técnicos que se hayan generado por parte del IDIGER, para los predios y/o sector involucrado, no hacen las veces de dictamen pericial que sirva de soporte para reclamaciones; a su vez el IDIGER no tiene dentro de su competencia, la de establecer juicios de responsabilidades sobre afectaciones en edificaciones y/o el terreno en general, ni pronunciamientos en relación al cumplimiento de normatividad actual de diseño y construcción en cuanto a reforzamientos, mantenimientos, reparaciones y/o mejoramientos desarrollados en predios privados.

- Las conclusiones y recomendaciones impartidas durante la visita realizada están basadas en la inspección visual realizada, por tal razón pueden existir situaciones no previstas en esta inspección y que se escapan de su alcance. Igualmente, se reitera que dichas inspecciones no hacen las veces de dictamen pericial que sirva de soporte para reclamaciones. La información sobre el predio corresponde a la información suministrada y/o recopilada en campo.

- La vigencia de las conclusiones y recomendaciones impartidas mediante el presente documento técnico son de carácter temporal y se mantienen hasta tanto se modifiquen de manera significativa las condiciones del sector visitado

5. ESCENARIO DE RIESGO: Construcciones – Funcionamiento / Operación de edificaciones

Diagonal 47 No. 77A - 09 Interior 11
Conmutador: 4292801 Fax:4292833
www.idiger.gov.co

Código Postal: 111071

Certificado N° CO-SC-CER453496
Certificado N° CO-SA-CER366134
Certificado N° GP-CER453497

Diseño de políticas para el proceso de Coordinación del Sistema Distrital de Gestión del Riesgo y el Cambio Climático, gestión del conocimiento y análisis de los riesgos de desastres y efectos del cambio climático, gestión para el reasentamiento de la población en alto riesgo, diseño y gestión de la construcción de obras e implementación de acciones dirigidas a la mitigación de riesgos de desastres y de emergencias, promoción, educación y comunicación para la apropiación de los procesos de reducción de riesgos y adaptación al cambio climático, dirección, coordinación y desarrollo de actividades operativas e institucionales y del Sistema Distrital de Gestión del Riesgo y Cambio Climático (SDGR-CC), relacionadas con la planificación, preparación y logística para la activación de los sistemas de alerta temprana y respuesta integral de emergencias en la ciudad de Bogotá , D.C.

BOGOTÁ MEJOR PARA TODOS

6. ANTECEDENTES:

El Sector Catastral Paris de la Localidad de Engativá, donde se localiza el predio evaluado, no pertenece a un barrio incluido en el programa de legalización ni de regularización de barrios de la Secretaria Distrital de Planeación – SDP. El Instituto Distrital de Gestión de Riesgos y Cambio Climático IDIGER, no ha emitido Concepto Técnico de Riesgo para este sector. De acuerdo con la Resolución 0751 de 2018 por la cual se actualiza el Mapa No 3 "Amenaza por Remoción en Masa" del Plan de Ordenamiento Territorial de Bogotá – POT (Decreto 190 de 2004, por el cual se compilan las decretos 619 de 2000 y 469 de 2003), el predio objeto de la consulta no presenta categorización de amenaza por movimientos en masa, por lo que no hay restricción o condicionamiento para ocupación o desarrollo urbano.

En atención a solicitudes radicadas anteriormente, el Instituto de Gestión de Riesgos y Cambio Climático IDIGER ha emitido documentos técnicos a los predios de la Calle 75 A No 94-66 y Calle 75 A No 94-54 , documentos relacionados a continuación (Tabla N° 1), los cuales pueden ser consultados en el Centro de Documentación e Información CDI del IDIGER.

DI-11091 (Visita 12 de Octubre de 2017):

Se realiza vista al predio de la Calle 75 A No 94-54 evidenciando agrietamientos en muros de cerramiento y divisorios con aberturas entre 2mm y 5mm y asentamientos hacia el costado norte. Daños que posiblemente se relacionen con las intervenciones que se adelantaron en el predio de la Calle 75 A No 94-62 que corresponde a una edificación de 6 niveles de reciente construcción. También se realiza inspección a la vivienda de la Calle 75 A No 94-66 en donde se evidencian daños en el costado sur de la misma relacionados con fisuras con aberturas hasta de 2mm. Se recomendó entre otras a la Alcaldía Local de Engativá verificar las actas de vecindad y adelantar el control de obras que se adelantaron en el predio de la Calle 75 A No 94-62.

DI-11612 (Visita 19 Y 20 de Abril de 2018):

En el predio de la Calle 75 A No 94-54 se evidencia desde el exterior, un pandeo de la placa de cubierta. Al interior se observan separaciones aproximadas a centímetro entre dinteles y muros divisorios, localizadas hacia el predio de la Calle 75 A No 94-62. En el predio de la Calle 75A No 94-66 se evidencian fisuras en muros divisorios y en el acabado de piso con aberturas aproximadas al milímetro, en los sectores colindantes con el predio Calle 75 No 94-62. Se recomienda entre otras a la Alcaldía Local de Engativá, adelantar las acciones correspondientes con los responsables de las nuevas construcciones para que realicen las acciones que garanticen la estabilidad de los elementos que presentan daños

Diagonal 47 No. 77A - 09 Interior 11
Conmutador: 4292801 Fax:4292833
www.idiger.gov.co

Código Postal: 111071

Certificado N° CO-SC-CER453496
Certificado N° CO-SA-CER366134
Certificado N° GP-CER453497

Diseño de políticas para el proceso de Coordinación del Sistema Distrital de Gestión del Riesgo y el Cambio Climático, gestión del conocimiento y análisis de los riesgos de desastres y efectos del cambio climático, gestión para el reasentamiento de la población en alto riesgo, diseño y gestión de la construcción de obras e implementación de acciones dirigidas a la mitigación de riesgos de desastres y de emergencias, promoción, educación y comunicación para la apropiación de los procesos de reducción de riesgos y adaptación al cambio climático, dirección, coordinación y desarrollo de actividades operativas e institucionales y del Sistema Distrital de Gestión del Riesgo y Cambio Climático (SDGR-CC), relacionadas con la planificación, preparación y logística para la activación de los sistemas de alerta temprana y respuesta integral de emergencias en la ciudad de Bogotá , D.C.

7. LOCALIZACIÓN

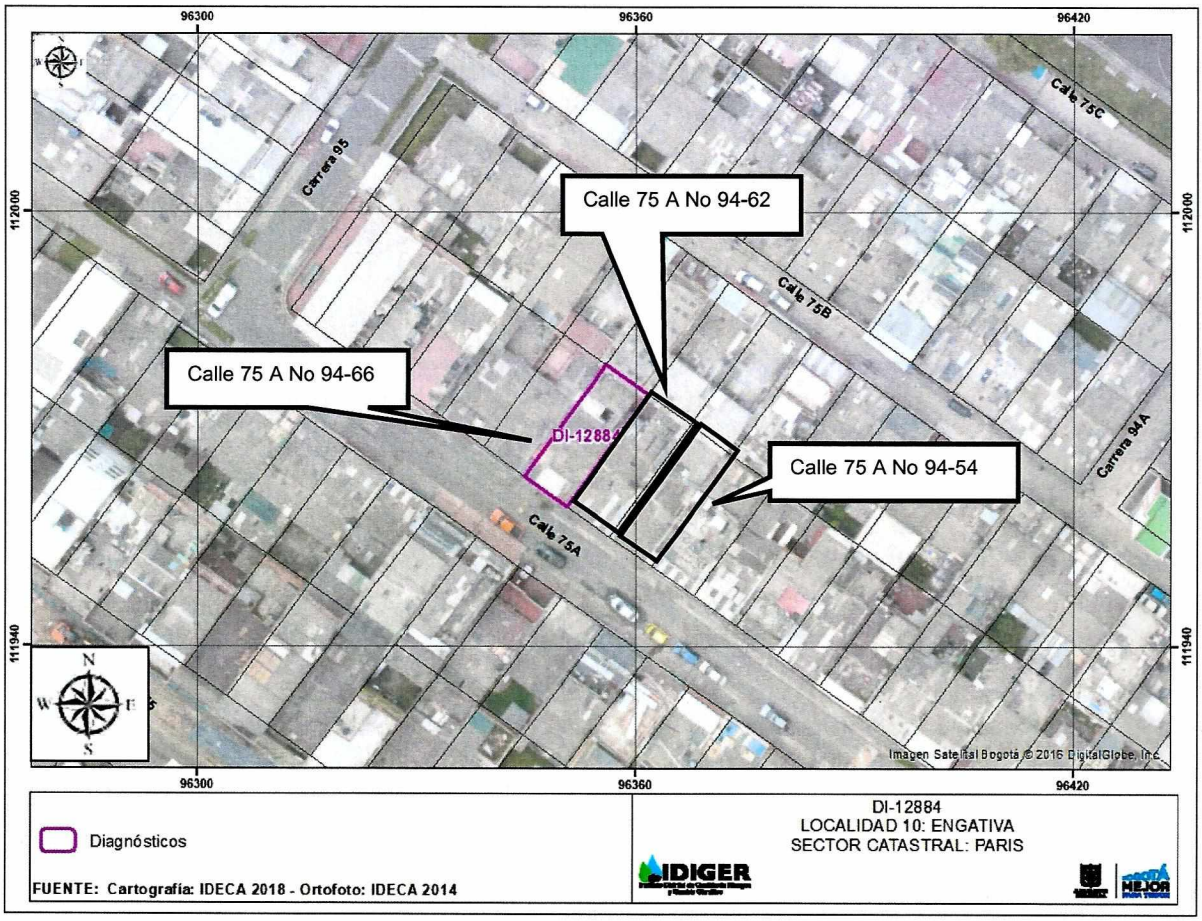

Figura No 1. *Localización de los predios de Calle 75 A No 94-66, Calle 75 A No 94-62 y Calle 75 A No 94-54 en el Sector Paris de la Localidad Engativá*

8. DESCRIPCIÓN

En el predio de la Calle 75 A No 94-62, se emplaza una edificación de 6 niveles de reciente construcción. La edificación colinda hacia el costado nor -occidental con el predio de la Carrera Calle 75 A No 94-66 y hacia el costado sur- occidental con el predio de la Calle 75 A No 94-54 (Ver Fotografía 1).

Los predios de la Calle 75 A No 94-66 y Calle 75 A No 94-54, corresponden a viviendas de un nivel construidas en mampostería parcialmente confinada. Durante la visita, acompañada por la señora Sandra Molina, delegada por parte del peticionario del radicado, no se evidenciaron cambios significativos en estas viviendas con respecto a lo observado en visitas anteriores

Diagonal 47 No. 77A - 09 Interior 11
Conmutador: 4292801 Fax:4292833
www.idiger.gov.co

Código Postal: 111071

Certificado N° CO-SC-CER453496
Certificado N° CO-SA-CER366134
Certificado N° GP-CER453497

Diseño de políticas para el proceso de Coordinación del Sistema Distrital de Gestión del Riesgo y el Cambio Climático, gestión del conocimiento y análisis de los riesgos de desastres y efectos del cambio climático, gestión para el reasentamiento de la población en alto riesgo, diseño y gestión de la construcción de obras e implementación de acciones dirigidas a la mitigación de riesgos de desastres y de emergencias, promoción, educación y comunicación para la apropiación de los procesos de reducción de riesgos y adaptación al cambio climático, dirección, coordinación y desarrollo de actividades operativas e institucionales y del Sistema Distrital de Gestión del Riesgo y Cambio Climático (SDGR-CC), relacionadas con la planificación, preparación y logística para la activación de los sistemas de alerta temprana y respuesta integral de emergencias en la ciudad de Bogotá, D.C.

BOGOTÁ MEJOR PARA TODOS

dado que se mantienen las fisuras, grietas, pandeos y separaciones entre elementos no estructurales en dimensiones similares a las observadas anteriormente (Ver Fotografías 2-16).

9. POSIBLES CAUSAS

Asentamientos diferenciales a causa de las etapas de construcción y asentamiento de la edificación emplazada en el predio de la Calle 75 A No 94-62

10. REGISTRO FOTOGRAFICO:



Fotografía 1. *Localización de los predios de Calle 75 A No 94-66, Calle 75 A No 94-62 y Calle 75 A No 94-54 en el Sector Paris de la Localidad Engativá*

Diagonal 47 No. 77A - 09 Interior 11
Conmutador: 4292801 Fax:4292833
www.idiger.gov.co

Código Postal: 111071

Certificado N° CO-SC-CER453496
Certificado N° CO-SA-CER366134
Certificado N° GP-CER453497

Diseño de políticas para el proceso de Coordinación del Sistema Distrital de Gestión del Riesgo y el Cambio Climático, gestión del conocimiento y análisis de los riesgos de desastres y efectos del cambio climático, gestión para el reasentamiento de la población en alto riesgo, diseño y gestión de la construcción de obras e implementación de acciones dirigidas a la mitigación de riesgos de desastres y de emergencias, promoción, educación y comunicación para la apropiación de los procesos de reducción de riesgos y adaptación al cambio climático, dirección, coordinación y desarrollo de actividades operativas e institucionales y del Sistema Distrital de Gestión del Riesgo y Cambio Climático (SDGR-CC), relacionadas con la planificación, preparación y logística para la activación de los sistemas de alerta temprana y respuesta integral de emergencias en la ciudad de Bogotá , D.C.

BOGOTÁ MEJOR PARA TODOS



Fotografía 2. Fisuras en el acabado de muros evidenciadas en la visita de abril de 2018 en el predio de la Calle 75 A No 94-66



Fotografía 3. Fisuras en el acabado de muros evidenciadas en la visita de marzo de 2019 en el predio de la Calle 75 A No 94-66



Fotografía 4. Fisuras en el acabado de pisos evidenciadas en la visita de abril de 2018 en el predio de la Calle 75 A No 94-66



Fotografía 5. Fisuras en el acabado de pisos evidenciadas en la visita de marzo de 2019 en el predio de la Calle 75 A No 94-66

Diagonal 47 No. 77A - 09 Interior 11
Conmutador: 4292801 Fax:4292833
www.idiger.gov.co

Código Postal: 111071

Certificado N° CO-SC-CER453496
Certificado N° CO-SA-CER366134
Certificado N° GP-CER453497

Diseño de políticas para el proceso de Coordinación del Sistema Distrital de Gestión del Riesgo y el Cambio Climático, gestión del conocimiento y análisis de los riesgos de desastres y efectos del cambio climático, gestión para el reasentamiento de la población en alto riesgo, diseño y gestión de la construcción de obras e implementación de acciones dirigidas a la mitigación de riesgos de desastres y de emergencias, promoción, educación y comunicación para la apropiación de los procesos de reducción de riesgos y adaptación al cambio climático, dirección, coordinación y desarrollo de actividades operativas e institucionales y del Sistema Distrital de Gestión del Riesgo y Cambio Climático (SDGR-CC), relacionadas con la planificación, preparación y logística para la activación de los sistemas de alerta temprana y respuesta integral de emergencias en la ciudad de Bogotá , D.C.

BOGOTÁ MEJOR PARA TODOS



Fotografía 6. Fisuras en antepecho evidenciadas en la visita de abril de 2018 en el predio de la Calle 75 A No 94-66



Fotografía 7 Fisuras en antepecho evidenciadas en la visita de abril de 2018 en el predio de la Calle 75 A No 94-66



Fotografía 8. Pandeo de la cubierta del predio de la Calle 75 A No 94-54, evidenciada en la visita de abril de 2018



Fotografía 9. Pandeo de la cubierta del predio de la Calle 75 A No 94-54, evidenciada en la vista de marzo de 2019

Diagonal 47 No. 77A - 09 Interior 11
Conmutador: 4292801 Fax:4292833
www.idiger.gov.co

Código Postal: 111071

CO-SC-CER453496 CO-SC-CER453496 CO-SA-CER366134

Certificado N° CO-SC-CER453496
Certificado N° CO-SA-CER366134
Certificado N° GP-CER453497

Diseño de políticas para el proceso de Coordinación del Sistema Distrital de Gestión del Riesgo y el Cambio Climático, gestión del conocimiento y análisis de los riesgos de desastres y efectos del cambio climático, gestión para el reasentamiento de la población en alto riesgo, diseño y gestión de la construcción de obras e implementación de acciones dirigidas a la mitigación de riesgos de desastres y de emergencias, promoción, educación y comunicación para la apropiación de los procesos de reducción de riesgos y adaptación al cambio climático, dirección, coordinación y desarrollo de actividades operativas e institucionales y del Sistema Distrital de Gestión del Riesgo y Cambio Climático (SDGR-CC), relacionadas con la planificación, preparación y logística para la activación de los sistemas de alerta temprana y respuesta integral de emergencias en la ciudad de Bogotá , D.C.

BOGOTÁ MEJOR PARA TODOS



Fotografía 10. Pandeo de la cubierta del predio de la Calle 75 A No 94-54, evidenciada en la visita de abril de 2018



Fotografía 11. Pandeo de la cubierta del predio de la Calle 75 A No 94-54, evidenciada en la visita de marzo de 2019



Fotografía 12. Separaciones entre muros divisorios y dintel en el predio de la Calle 75 A No 94-54 evidenciada en la visita de abril de 2018



Fotografía 13. Separaciones entre muros divisorios y dintel en el predio de la Calle 75 A No 94-54 evidenciada en la visita de marzo de 2019

Diagonal 47 No. 77A - 09 Interior 11
Conmutador: 4292801 Fax:4292833
www.idiger.gov.co

Código Postal: 111071

Certificado N° CO-SC-CER453496
Certificado N° CO-SA-CER366134
Certificado N° GP-CER453497

Diseño de políticas para el proceso de Coordinación del Sistema Distrital de Gestión del Riesgo y el Cambio Climático, gestión del conocimiento y análisis de los riesgos de desastres y efectos del cambio climático, gestión para el reasentamiento de la población en alto riesgo, diseño y gestión de la construcción de obras e implementación de acciones dirigidas a la mitigación de riesgos de desastres y de emergencias, promoción, educación y comunicación para la apropiación de los procesos de reducción de riesgos y adaptación al cambio climático, dirección, coordinación y desarrollo de actividades operativas e institucionales y del Sistema Distrital de Gestión del Riesgo y Cambio Climático (SDGR-CC), relacionadas con la planificación, preparación y logística para la activación de los sistemas de alerta temprana y respuesta integral de emergencias en la ciudad de Bogotá , D.C.

BOGOTÁ MEJOR PARA TODOS



Fotografía 14. *Grieta en muro divisorio de la entrada a la cocina en el predio de la Calle 75 A No 94-54*

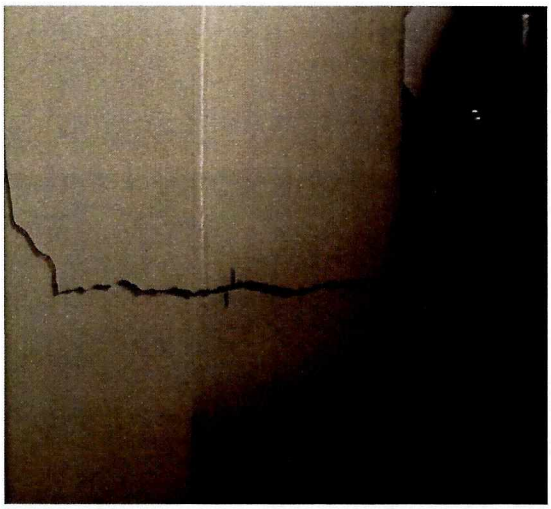

Fotografía 15. Grieta en muro divisorio de la entrada a la cocina en el predio de la Calle 75 A No 94-54 evidenciada en la visita de abril de 2018



Fotografía 16. Grieta en muro divisorio de la entrada a la cocina en el predio de la Calle 75 A No 94-54 evidenciada en la visita de marzo de 2018

Diagonal 47 No. 77A - 09 Interior 11
Conmutador: 4292801 Fax:4292833
www.idiger.gov.co

Código Postal: 111071

CO-SC-CER453496 CO-SC-CER453496 CO-SA-CER366134

Certificado N° CO-SC-CER453496
Certificado N° CO-SA-CER366134
Certificado N° GP-CER453497

Diseño de políticas para el proceso de Coordinación del Sistema Distrital de Gestión del Riesgo y el Cambio Climático, gestión del conocimiento y análisis de los riesgos de desastres y efectos del cambio climático, gestión para el reasentamiento de la población en alto riesgo, diseño y gestión de la construcción de obras e implementación de acciones dirigidas a la mitigación de riesgos de desastres y de emergencias, promoción, educación y comunicación para la apropiación de los procesos de reducción de riesgos y adaptación al cambio climático, dirección, coordinación y desarrollo de actividades operativas e institucionales y del Sistema Distrital de Gestión del Riesgo y Cambio Climático (SDGR-CC), relacionadas con la planificación, preparación y logística para la activación de los sistemas de alerta temprana y respuesta integral de emergencias en la ciudad de Bogotá, D.C.

BOGOTÁ MEJOR PARA TODOS

11. DAÑOS:

Tabla1

No.	DIRECCIÓN	RESPONSABLE (DATO TOMADO EN CAMPO)	TIPO DE ESTRUCTURA	USO	N° DE PISOS	DAÑO
1	Calle 75 A No 94-66	Propietario	Mampostería parcialmente confinada	vivienda	1	Leve
2	Calle 75 A No 94-54	Propietario	Mampostería parcialmente confinada	vivienda	1	Leve

12. RIESGOS ASOCIADOS (Potenciales daños que se esperarían de no implementar las recomendaciones)

13. Aumento de los daños evidenciados en los predios de la Calle 75 A No 94-66 y Calle 75 A No 94-54

14. ACCIONES ADELANTADAS

- Inspección visual y evaluación cualitativa a los predios de la Calle 75 A No 94-66 y Calle 75 A No 94-54

15. CONCLUSIONES.

- La estabilidad y funcionalidad de las viviendas emplazadas en los predios de la Calle 75 A No 94-66 y Calle 75 A No 94-54, no se encuentran comprometidas en la actualidad ante cargas normales de servicio, por los daños evidenciados.

16. RECOMENDACIONES

- A la Alcaldía Local Engativá, desde sus respectivas competencias, dado que posiblemente los daños evidenciados en las viviendas evaluadas están asociados a la construcción que se llevó a cabo en el predio de la de la Calle 75 A No 94-62, adelantar las acciones correspondientes con los responsables de dicha construcción, para que realicen las acciones correspondientes que garanticen la estabilidad de los elementos que presentan daños. Lo anterior en caso de determinarse que efectivamente la construcción de la Calle 75 A No 94-62ocasionó y/ ó actuó como detonante de los daños existentes en las vivienda evaluadas.

Diagonal 47 No. 77A - 09 Interior 11
Conmutador: 4292801 Fax:4292833
www.idiger.gov.co

Código Postal: 111071

Certificado N° CO-SC-CER453496
Certificado N° CO-SA-CER366134
Certificado N° GP-CER453497

Diseño de políticas para el proceso de Coordinación del Sistema Distrital de Gestión del Riesgo y el Cambio Climático, gestión del conocimiento y análisis de los riesgos de desastres y efectos del cambio climático, gestión para el reasentamiento de la población en alto riesgo, diseño y gestión de la construcción de obras e implementación de acciones dirigidas a la mitigación de riesgos de desastres y de emergencias, promoción, educación y comunicación para la apropiación de los procesos de reducción de riesgos y adaptación al cambio climático, dirección, coordinación y desarrollo de actividades operativas e institucionales y del Sistema Distrital de Gestión del Riesgo y Cambio Climático (SDGR-CC), relacionadas con la planificación, preparación y logística para la activación de los sistemas de alerta temprana y respuesta integral de emergencias en la ciudad de Bogotá, D.C.

BOGOTÁ MEJOR PARA TODOS

- Es necesario mencionar, que es responsabilidad del ejecutor de las obras, garantizar en todo momento no solo la seguridad de la zonas intervenidas, sino también de las edificaciones localizadas en el área de influencia y de la infraestructura pública localizada en el entorno, que pueda verse afectada por el desarrollo de las obras. Es de recordar que la seguridad, estabilidad y habitabilidad de las edificaciones y la funcionalidad de la infraestructura existente, deben garantizarse durante el diseño y ejecución de las obras, así como en la operación y uso de las mismas.

- A los responsables de los predios de Calle 75 A No 94-66 y Calle 75 A No 94-54, hacer un seguimiento periódico de las condiciones de estabilidad de las edificaciones con el propósito de desarrollar intervenciones oportunas que impidan la manifestación de situaciones que generen condiciones de riesgo en la infraestructura pública y privada del sector.

- A la Alcaldía Local de Engativá, desde su competencia, adelantar las acciones administrativas tendientes al seguimiento de las recomendaciones impartidas mediante este informe con el objeto de proteger la integridad física de los habitantes vecinos y transeúntes del sector

17. APROBACIONES

11.1 Elaboró
Firma:_____ Iván Camilo Ibagos Vargas Ingeniero Civil- Especialista en Estructuras Código 222- Grado 23
Profesional de la Coordinación de Asistencia Técnica
11.2 Revisó
Firma:_____ JAIRO WILLIAM TORRES BECERRA Responsable del Grupo de Asistencia Técnica Subdirección de Análisis de Riesgos y Efectos de Cambio Climático

Diagonal 47 No. 77A - 09 Interior 11
Conmutador: 4292801 Fax:4292833
www.idiger.gov.co

Código Postal: 111071

Certificado N° CO-SC-CER453496
Certificado N° CO-SA-CER366134
Certificado N° GP-CER453497

Diseño de políticas para el proceso de Coordinación del Sistema Distrital de Gestión del Riesgo y el Cambio Climático, gestión del conocimiento y análisis de los riesgos de desastres y efectos del cambio climático, gestión para el reasentamiento de la población en alto riesgo, diseño y gestión de la construcción de obras e implementación de acciones dirigidas a la mitigación de riesgos de desastres y de emergencias, promoción, educación y comunicación para la apropiación de los procesos de reducción de riesgos y adaptación al cambio climático, dirección, coordinación y desarrollo de actividades operativas e institucionales y del Sistema Distrital de Gestión del Riesgo y Cambio Climático (SDGR-CC), relacionadas con la planificación, preparación y logística para la activación de los sistemas de alerta temprana y respuesta integral de emergencias en la ciudad de Bogotá, D.C.

BOGOTÁ MEJOR PARA TODOS