CONCEPTO TÉCNICO No CT - 5185
Revisión de Estudio Particular de Respuesta Local de Amplificación de Ondas Sísmicas
Artículo 7 - Decreto 193 de 2006

1 INFORMACIÓN GENERAL

ENTIDAD SOLICITANTE:	Ing. Camila Castell Córdoba – Curaduría Urbana No. 5
PROYECTO:	**CALLE 90 CON CARRERA 13A**
LOCALIDAD:	2 Chapinero
UPZ:	97 Chicó Lago
BARRIO:	El Chicó
DIRECCIÓN:	Calle 90 No. 13A-43
CHIP:	AAA0096EMPA
TIPO DE RIESGO:	Sísmico
EJECUTOR:	JEOPROBE Ltda.
FECHA DE EMISION:	Marzo 12 de 2008

2 ANTECEDENTES

En el Decreto 193 del 08 de junio de 2006, por el cual se complementa y modifica el Código de Construcción de Bogotá, D.C., se adoptan los espectros de diseño y las determinantes del estudio de Microzonificación Sísmica, se establece que las construcciones y edificaciones nuevas de cualquier índole que se levanten en Bogotá Distrito Capital, deberán diseñarse y construirse dependiendo de la zona en la cual se encuentren según la zonificación sísmica adoptada a través de los artículos anteriores, acogiendo al efecto el espectro de diseño y sus coeficientes espectrales adoptados para cada zona.

Por otra parte, el artículo 5 del Decreto antes mencionado establece que podrán utilizarse espectros sísmicos de diseño diferentes a los definidos en dicho decreto, siempre y cuando se definan unos efectos locales particulares para el lugar donde se encuentra localizada la edificación, utilizando estudios de amplificación de las ondas sísmicas que se realicen de acuerdo con lo prescrito en los ordinales (e) a (i) de la sección A.2.9.3 del Decreto 33 de 1998, o estudios especiales referentes a efectos topográficos, cuando sea del caso.

Adicionalmente, el parágrafo único del artículo 7 del Decreto 193 de 2006, establece que la Dirección de Prevención y Atención de Emergencias realizará la revisión de los Estudios Particulares de Respuesta Local de Amplificación de Ondas Sísmicas y emitirá concepto sobre el cumplimiento de los términos de referencia establecidos para la ejecución de dichos estudios.

El presente concepto técnico corresponde a la **primera revisión** realizada por la Dirección de Prevención y Atención de Emergencias, del informe *"Asesoría Geotécnica y Sismológica para la Evaluación de la Amenaza Sísmica del Proyecto Edificio Calle 90 con Carrera 13A"* elaborado por el Ing. Jorge Alberto Rodríguez, a construirse en el predio ubicado en la Calle 90 No.13A-43. El cual fue radicado el 13 de Febrero de 2008 mediante oficio ER-1544, por la Ing. Camila Castell Córdoba de la Curaduría Urbana No.5, remitido como estudio sísmico local en cumplimiento a lo estipulado en el Decreto 193 de 2006.

3 GENERALIDADES DEL PROYECTO

De acuerdo con el consultor, el proyecto arquitectónico contempla la construcción de un edificio con siete pisos de altura y dos sótanos.

En la Figura 1 del presente concepto se ilustra la localización del lote del proyecto, que corresponde a las siguientes coordenadas planas aproximadamente:

108575 N 102825 E

El informe *"Asesoría Geotécnica y Sismológica para la Evaluación de la Amenaza Sísmica del Proyecto Edificio Calle 90 con Carrera 13A"* fue elaborado por el Ing. Jorge Alberto Rodríguez, con base en los datos de exploración del subsuelo realizada por la firma LFO y Cía. Ltda., del ensayo Down Hole ejecutado por la firma Ulloa y Diez Ltda y el apoyo del laboratorio de pruebas y ensayos de la Pontificia Universidad Javeriana.

4 REVISIÓN DEL ESTUDIO

La revisión del informe presentado para el proyecto Edificio Calle 90 con Carrera 13A en Bogotá D.C., se hace a la luz de los requerimientos consignados en el Decreto 193 de 2006 para este tipo de estudios.

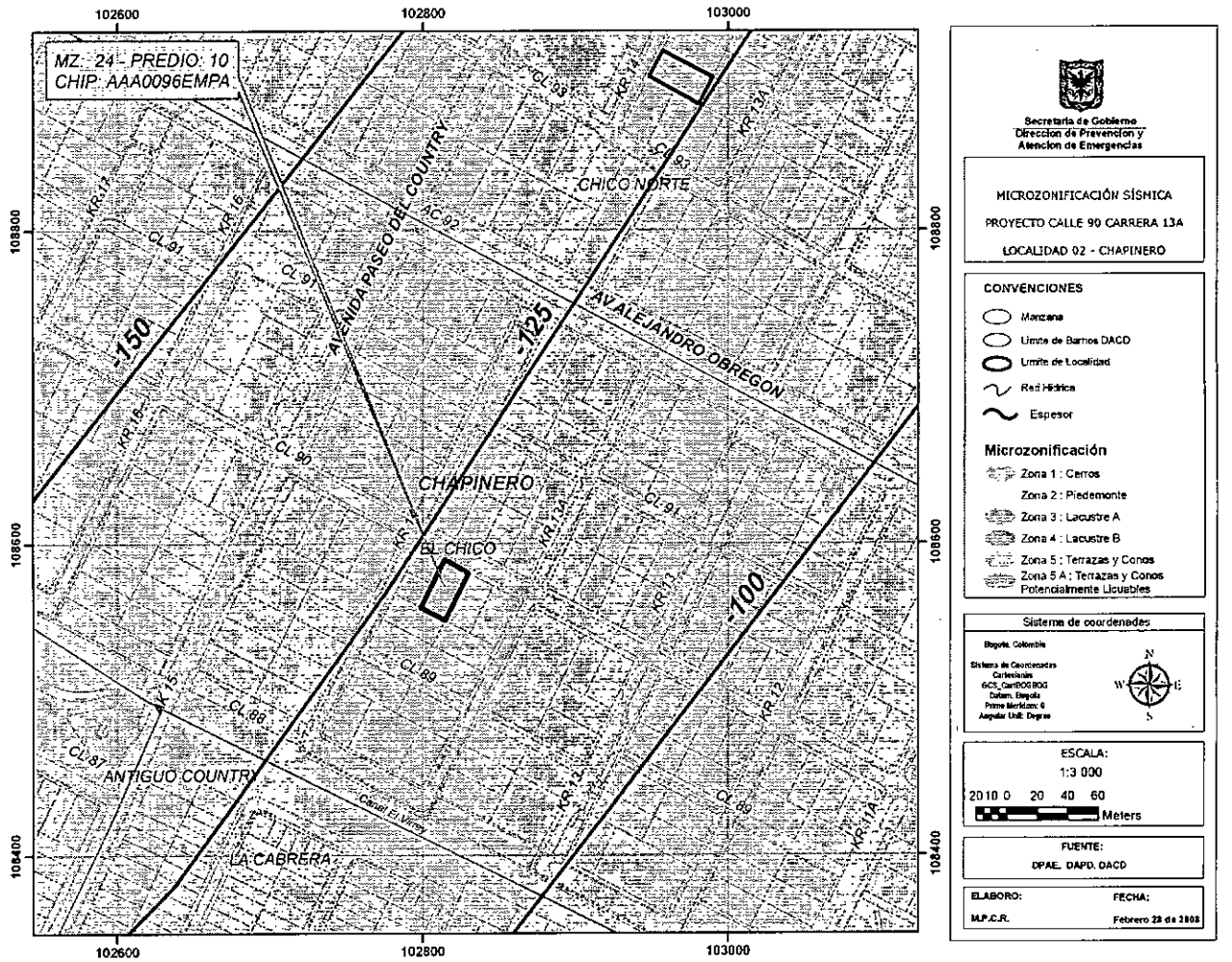

Figura 1. Localización del Proyecto Edificio Calle 90 con Carrera 13A.

El propósito de la revisión es verificar que el estudio cumpla con los requerimientos del decreto, de manera que se pueda verificar de manera razonable la validez del espectro de diseño recomendado, cuando dicho espectro es diferente al espectro de diseño definido por el Decreto 193.

El concepto técnico relacionado con el estudio de respuesta local del subsuelo se presenta, con referencia a los requerimientos pertinentes del decreto antes mencionado que se listan a continuación.

4.1 Asignación de la zona del proyecto con respecto a la Microzonificación Sísmica de Bogotá.

En el numeral 1.1 y 3.2, se indica que el sitio del proyecto se encuentra localizado en la Zona 3 (Lacustre A) según el Decreto 193 de 2006, lo cual es consistente con la localización presentada en la Figura 1 del presente concepto.

El estudio CUMPLE con este requerimiento.

4.2 Para estos estudios, todos los datos de campo deben provenir de mínimo una perforación de 50 m en suelos blandos y se debe realizar un número suficiente de ensayos para caracterizar el perfil. Para complementar la información del perfil del subsuelo, cuando la profundidad de sedimentos sea mayor a 50 m, se puede consultar: estudios geofísicos, estudios geotécnicos, ensayos de campo y laboratorio y los estudios de zonificación incluidos en el proyecto de Microzonificación Sísmica de Bogotá.

De acuerdo con los Numerales 1.3.2 y 3.2, para conocer el perfil y propiedades del subsuelo en el lote del proyecto, la firma LFO y Cía Ltda. ejecutó tres (03) sondeos que alcanzaron profundidades entre 10.3 y 50 m y fueron realizados con tres equipos: uno de percusión y lavado cuyos resultados se complementaron con ensayos de penetración estándar, otro de penetración cuasiestática tipo cono holandés y por último uno motorizado de broca helicoidal y muestreo continuo cuyos resultados se complementaron con ensayos de veleta de campo. De estos sondeos se obtuvieron muestras remoldeadas e inalteradas que se utilizaron para su clasificación visual y realización de ensayos de laboratorio. En el sondeo S-3 de 50.5 m de profundidad, se ejecutó el ensayo Down Hole por parte de la firma Ulloa y Diez Ltda, de este sondeo se tomaron muestras en tubo Shelby sobre las que se hicieron los ensayos de laboratorio para determinar las propiedades dinámicas. Los registros de las perforaciones, junto con el plano de la localización se presentan anexos al informe.

Según el numeral 3.2 del estudio de suelos, la investigación de campo y los resultados de los ensayos de laboratorio realizados permitieron una caracterización de la estratigrafía en el sitio de proyecto hasta la profundidad explorada como se describe a continuación:

- De 0 a 1.2/2 m: Rellenos heterogéneos.
- De 1.2/2 a 2.3 m: Arcillas café de consistencia blanda.
- De 2.3 a 2.4/4.9 m: Arcilla gris verdosa de consistencia blanda.

- De 2.4/4.9 m hasta la profundidad de exploración 50.5 m: Limos arcillosos cafés de consistencia blanda a muy blanda.

Desde 50.5 m hasta 90 m existe una zona de transición entre las formaciones Sabana y Subachoque. Después de los 90 m y hasta los 125 m de profundidad, donde el consultor indica que se encuentra el contacto del depósito de suelo con la roca (basado en el mapa de espesores de sedimentos del estudio de Microzonificación Sísmica de Bogotá), el perfil geotécnico se complementó teniendo en cuenta la presencia de la formación Subachoque, de acuerdo con los resultados del estudio de riesgo sísmico para la cuenca del Salitre (HMV, 2003).

El estudio CUMPLE con este requerimiento.

4.3 Realizar ensayos de velocidad de onda de corte, Vs, por medio de métodos de campo como down hole, cross hole y otros equivalentes.

Según los numerales 1.3.2 y 3.2, en el sondeo S-3 se realizó un ensayo de Down-Hole a una profundidad de 50 m ejecutado por la firma Ulloa y Diez Ltda. En la figura 3.5 se indican los resultados de los ensayos Down Hole ejecutados en el lugar del estudio, en la Calle 100 con Autopista Norte, en la Calle 87 con Carrera 11, en la Calle 82 con Carrera 10, en la Calle 90 con Carrera 13 y en la Calle 94 con Carrera 21, comparados con la correlación entre el SPT y la velocidad de onda de corte propuesta por GEC en 2002. El perfil de Vs se complementó hasta los 125 m adoptando la presencia de la Formación Sabana y Subachoque, aumentando la velocidad en proporción a un exponente de 0.5 de la profundidad para la Formación Subachoque y de 0.25 de la profundidad para la Formación Sabana, para tener en cuenta el efecto del confinamiento. A continuación se resumen los valores determinados a partir de los resultados de la prueba.

Profundidad (m)	Vs (m/s)	ν
0-2	222	0.37
2-4	132	0.44
4-22	145	0.40
22-50	156	0.45

El estudio CUMPLE con este requerimiento.

4.4 Realizar ensayos dinámicos para determinar módulos de corte, G, y relaciones de amortiguamiento, D, sobre muestras inalteradas que cubran todo el intervalo de deformaciones (Velocidad de onda de corte en laboratorio, columna resonante, corte simple cíclico, triaxial cíclico, etc.).

Se realizaron ensayos dinámicos a las muestras obtenidas con tubo Shelby a 30, 40 y 50 m de profundidad, en el sondeo S-3. Para estas profundidades se ejecutaron pruebas de Bender Elements y triaxiales cíclicos de esfuerzo controlado. Los resultados de las pruebas de laboratorio se presentan anexos al informe. Se observa concordancia entre los datos obtenidos en el laboratorio y los presentados en las Figuras 3.7 y 3.8 del informe.

El estudio CUMPLE con este requerimiento.

4.5 Utilizar todos los acelerogramas del proyecto de microzonificación sísmica de Bogotá, en la obtención del espectro de respuesta en superficie.

En el estudio se utilizaron un total de 14 acelerogramas de los sismos alternativos aprobados por la DPAE y el acelerograma de sismo de México empleado en el estudio de Microzonificación Sísmica de Bogotá, acogiéndose a lo establecido en el numeral 3 del artículo 7 del decreto 193 de 2006.

El estudio CUMPLE con este requerimiento.

4.6 Realizar mínimo un análisis unidimensional (SHAKE, EERA, etc), para todas las zonas de la microzonificación, siempre y cuando la pendiente del terreno sea inferior a 10 grados.

En el estudio se realizan análisis unidimensionales mediante la utilización del programa EERA (Bardet et al, 2000), que considera la propagación unidimensional de ondas de corte horizontal con un método lineal equivalente para tener en cuenta las variaciones del amortiguamiento y el módulo de corte con la deformación en los suelos del perfil. Los datos de los análisis se presentan en las Tablas 3.1 y 3.2, mientras que las características de los materiales se indican gráficamente en la Figura 3.9 y los criterios empleados para la asignación de curvas dinámicas se presentan en el numeral 3.2.

Dentro del modelo unidimensional planteado por el consultor, se efectúa un análisis de sensibilidad de la respuesta sísmica local mediante la variación del perfil de velocidades de

onda con valores mínimos y máximos típicos tomados a partir de 30 m. Por otro lado, dentro de los análisis se consideran cuatro (4) tipos de materiales y 56 estratos de suelo, desde superficie hasta 125 m de profundidad donde el consultor consideró que se localiza el contacto con el basamento rocoso.

El estudio CUMPLE con este requerimiento.

4.7 Evaluación del potencial de licuación en los suelos susceptibles a licuarse.

Debido a que el sitio del estudio se encuentra en la Zona 3 (Lacustre A), y a que en la exploración del subsuelo no se identificaron superficialmente capas de arenas sueltas, limpias y saturadas, no es necesaria la evaluación del potencial de licuación.

El estudio CUMPLE con este requerimiento.

4.8 Para todas las zonas, el espectro de diseño obtenido no puede ser menor que el espectro mínimo establecido para cada zona en la Microzonificación Sísmica de Bogotá.

Con base en los resultados de la modelación el consultor se reclasifica a Zona 4, recomendando utilizar como espectro de diseño el mostrado en la Figura 3.32 del informe, el cual se presenta en la Figura 2 del presente concepto.

El espectro propuesto inicia con una Sa de 0.2 g, el cual asciende suavemente hasta 0.29 g en 0.15 segundos, donde asciende linealmente hasta 0.51 g en 0.3 segundos continuando con este valor hasta 0.38 segundos, donde desciende linealmente hasta 0.4 g en 0.68 segundos donde toma los valores de espectro de la Zona 4 dados en el Decreto 193 de 2006.

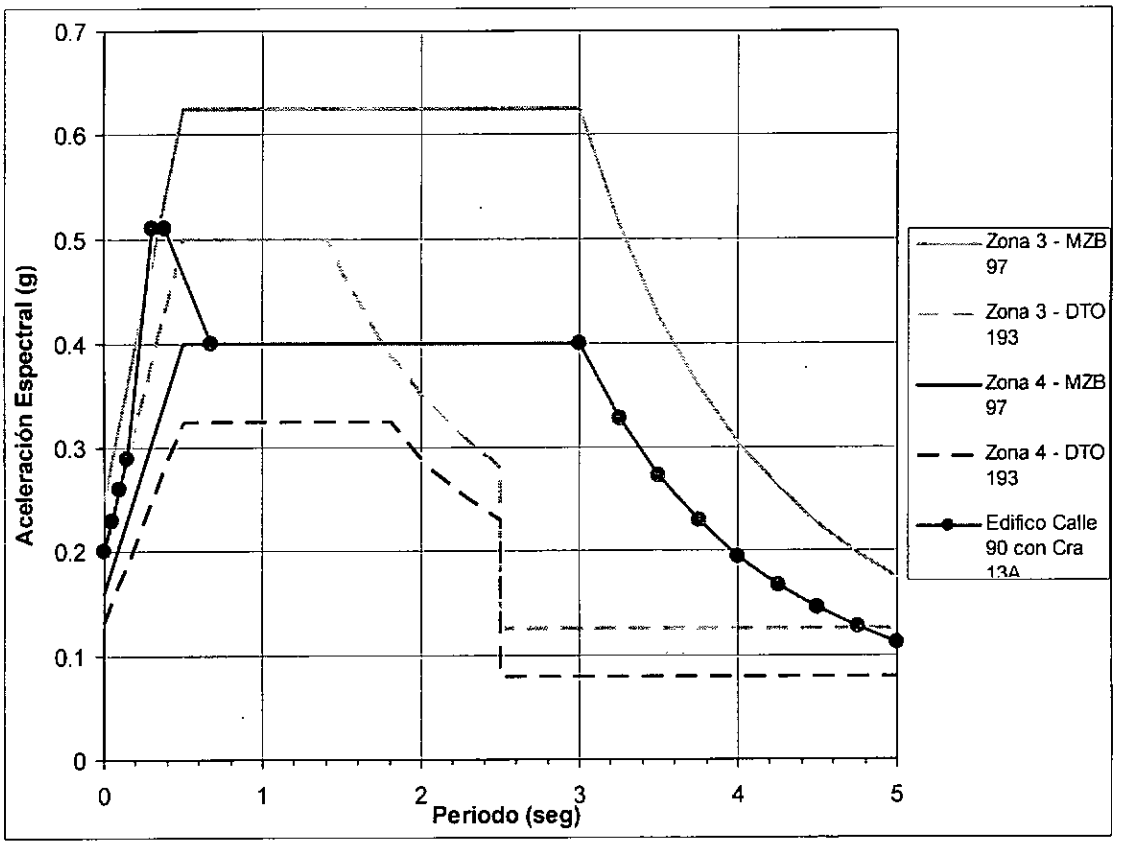

Figura 2. Espectro de diseño recomendado para el proyecto Calle 90 con Cra 13A.

El estudio CUMPLE con este requerimiento.

5 CONCLUSIONES

Como resultado de la presente revisión, se concluye que el estudio de respuesta local de amplificación de ondas sísmicas del proyecto en referencia, cumple con los requerimientos consignados en el Decreto 193 de 2006.

Se debe aclarar que, el alcance del concepto técnico es la verificación de los aspectos contemplados en el Decreto 193 de 2006 con fundamento en el informe suministrado y no implica hacer un juicio de valor sobre la validez de los sondeos, ensayos, parámetros adoptados, el empleo de software, los análisis de respuesta, los resultados de los análisis y el espectro de diseño recomendado, por lo que la responsabilidad de los mismos recae en el consultor como lo refrenda con su firma en el informe del estudio, limitándose la revisión a verificar el cumplimiento del Decreto.

Elaboró

CARLOS JAVIER PEDRAZA A.
Ingeniero Civil, MSc Geotecnia
M.P. 15202098211BYC



Revisó

FERNANDO JAVIER DÍAZ PARRA
Coordinación Estudios Técnicos



Aprobó

GUILLERMO ÁVILA ÁLVAREZ
Subdirector Investigación y Desarrollo



Vo.Bo.

GUILLERMO ESCOBAR CASTRO
DIRECTOR

