DIAGNÓSTICO TÉCNICO – DI-14034
SUBDIRECCIÓN DE ANÁLISIS DE RIESGOS Y EFECTOS DEL CAMBIO CLIMÁTICO
GRUPO ASISTENCIA TÉCNICA
EVENTOS SIRE No. 5339453 – 5339686 – 5340412 - 5342971
ADENDA No.1 AL DIAGNOSTICO TECNICO DI-13750

DATOS GENERALES DEL EVENTO

ATENDIÓ: Jeimmy Andrea Ballesteros Granados				**SOLICITANTE:** Caja de Vivienda Popular-CVP
CAT	9	**MÓVIL:**	Contratada	
FECHA:	07, 12 y 23 de agosto, 29 de septiembre y 01 de octubre de 2019	**HORA:**	12:00 am 06:00 pm	**VIGENCIA:** Temporal mientras no se modifiquen significativamente las condiciones físicas del sector.

DIRECCIÓN:	Entre Calle 76A Sur y 76 Bis Sur y entre Carreras 71 y 75G	**COORDENADAS ÁREA INSPECCIONADA**				X_1:89813.05 Y_1:97484.22 X_2:89803.53 Y_2:97450.35 X_3:89734.21 Y_3:97484.75 X_4:89370.14 Y_4:97560.95 X_5:89371.20 Y_5:97565.71 X_6:89142.60 Y_6:97602.75 X_7:8914895 Y_7:97664.66 X_8:89221.97 Y_8:97642.44 X_9:89291.82 Y_9:97648.79 X_{10}:89420.41 Y_{10}:97647.73 X_{11}:89523.07 Y_{11}:97642.97 X_{12}:89599.80 Y_{12}:97573.65		
BARRIO/SECTOR CATASTRAL:	Caracolí	**ÁREA DIRECTA AFECTADA:**				47.117,7 m^2		
UPZ:	69 – Ismael Perdomo	**POBLACIÓN ATENDIDA:**				508		
LOCALIDAD:	19 – Ciudad Bolívar	**FAMILIAS**	97	**ADULTOS**	388	**MENORES**	120	
CHIP:	N/A	**PREDIOS EVALUADOS**				105		
ÁREA INSPECCIONADA:	47.117,7 m^2	**DOCUMENTO REMISORIO**				CR-36033		

El presente documento corresponde a una adenda al Diagnóstico Técnico DI-13750, el cual fue adelantado por personal del Instituto Distrital De Gestión de Riesgo y Cambio Climático – IDIGER, en atención al evento **SIRE No. 5342971**. La presente adenda es emitida con el fin de aclarar y/o complementar información en los siguientes numerales del Diagnóstico Técnico DI-13750: 7 – Localización, 8 – Descripción, 11 – Daños, 13 - Acciones Adelantadas, teniendo en consideración la información de los eventos **SIRE No 5339453 – 5339686 – 5340412**.

Diagonal 47 No. 77A - 09 Interior 11
Conmutador: 4292801 Fax:4292833
www.idiger.gov.co

Código Postal: 111071

BOGOTÁ MEJOR PARA TODOS

2. ACLARACIONES AL DIAGNOSTICO TECNICO DI-13750

7. LOCALIZACIÓN

Se modifica y amplía la información de las Figuras 4 y 6 del ítem de Localización, incluyendo los siguientes predios con identificador de Caja de Vivienda Popular – CVP: N596H23A (P93), N589H32 (P94), N602H13 (P95), N598H24 (P96) y N236H323 (P97), quedando de la siguiente manera:

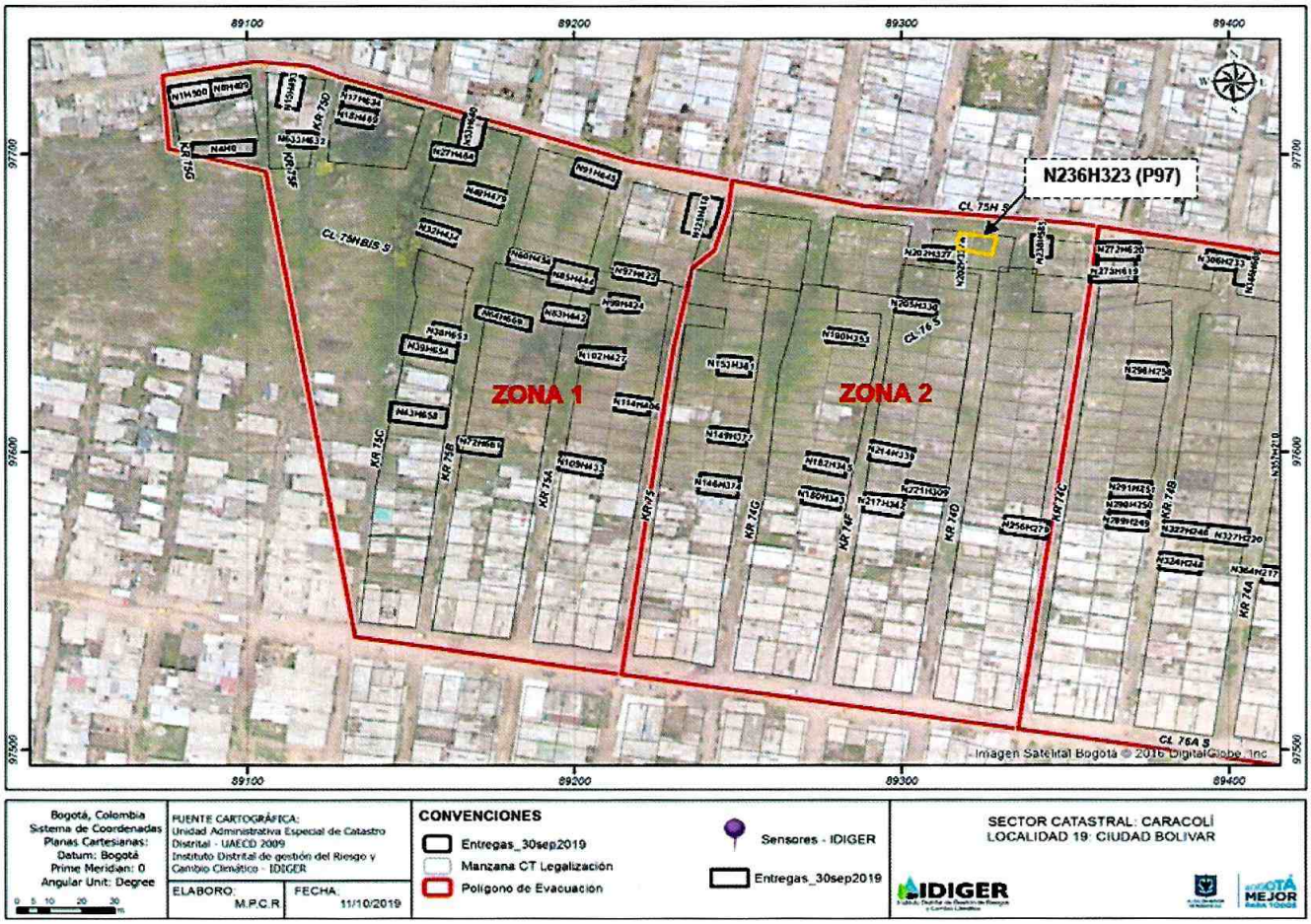

Figura 1. Localización zona 1 Y 2 (predios evaluados de acuerdo a cartografía de la Caja de Vivienda Popular –CV

Diagonal 47 No. 77A - 09 Interior 11
Conmutador: 4292801 Fax:4292833
www.idiger.gov.co

Código Postal: 111071

BOGOTÁ MEJOR PARA TODOS

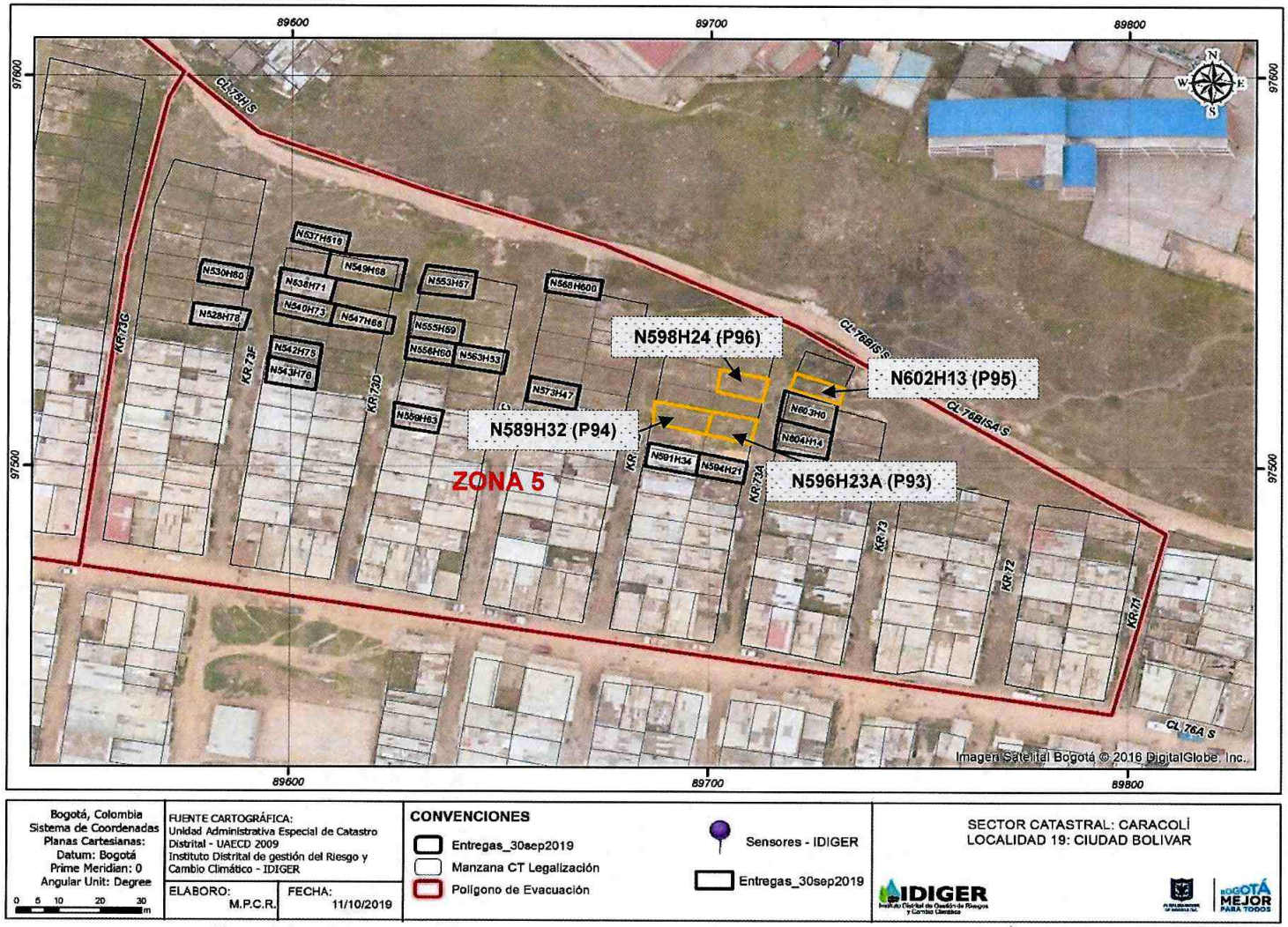

Figura 2. Localización zona 5 (predios evaluados de acuerdo a cartografía de la Caja de Vivienda Popular –CVP).

Diagonal 47 No. 77A - 09 Interior 11
Conmutador: 4292801 Fax:4292833
www.idiger.gov.co

Código Postal: 111071

BOGOTÁ MEJOR PARA TODOS

8. DESCRIPCIÓN

Al numeral 8 – Descripción, se adiciona la información de los predios con identificador de Caja de Vivienda Popular – CVP: N596H23A (P93), N589H32 (P94), N602H13 (P95), N598H24 (P96) y N236H323 (P97), quedando de la siguiente manera:

Me permito informarle que personal del Instituto Distrital de Gestión de Riesgo y Cambio Climático - IDIGER, en atención al evento SIRE No. 5339453 realizó visita técnica el día 07 de agosto de 2019 a los predios con identificador de Caja de Vivienda Popular – CVP: N596H23A (P93) y N589H32 (P94). El evento fue activado a causa del desconfinamiento del talud de corte, localizado al costado norte de los predios P93 y P94.

En los predios P93 y P94 se emplazan viviendas, de un nivel construidas en material de recuperación con teja de zinc, al costado norte de las mismas se identifica un talud de corte posiblemente realizado para el emplazamiento de las viviendas. El talud tiene una altura aproximada de 2.0 metros con una longitud de 6 m, conformado por limos de color gris de baja plasticidad, sobre el que se evidencia el desconfinamiento del mismo en aproximadamente un volumen de 5 m^3, parte del material deslizado impacta y se deposita sobre el costado norte de las viviendas ocasionando la pérdida de verticalidad de algunos muros en lámina de zinc; por lo cual se recomendó la evacuación de dichas viviendas, (ver Fotografías 23 - 26).



Fotografía 23. Vista de la vivienda del predio P93, con identificador de Caja de Vivienda Popular – CVP N596H23A.



Fotografía 24. Interior de la vivienda del predio P93, con identificador de Caja de Vivienda Popular – CVP N596H23A.

Diagonal 47 No. 77A - 09 Interior 11
Conmutador: 4292801 Fax:4292833
www.idiger.gov.co

Código Postal: 111071

BOGOTÁ MEJOR PARA TODOS



Fotografía 25. Desconfinamiento del Talud de corte localizado al costado Norte de los predios P93 y P94.



Fotografía 26. Vista de la vivienda del predio P94, con identificador de Caja de Vivienda Popular – CVP N589H32.

En atención al evento SIRE No. 5339686, se realizó visita técnica el día 12 de agosto de 2019 a los predios con identificador de Caja de Vivienda Popular – CVP: N602H13 (P95) y N598H24 (P96). El evento fue activado a causa de la caida de elementos provenientes de los vestigios de antiguas viviendas ubicadas en la parte alta de dichos predios, generando compromiso en la estabilidad estructural y la habitabilidad de las viviendas, por lo cual se recomendó la evacuación de dichas viviendas, (ver Fotografías 27 – 30).



Fotografía 27. Vista de la vivienda del predio P95, con identificador de Caja de Vivienda Popular – CVP N602H13.



Fotografía 28. Interior de la vivienda predio P95.

Diagonal 47 No. 77A - 09 Interior 11
Conmutador: 4292801 Fax:4292833
www.idiger.gov.co

Código Postal: 111071

BOGOTÁ MEJOR PARA TODOS



Fotografía 29. Vista de la vivienda del predio P96, con identificador de Caja de Vivienda Popular – CVP N598H24.



Fotografía 30. Interior de la vivienda del predio P96.

En atención al evento SIRE No. 5340412, se realizó visita técnica el día 23 de agosto de 2019 al predio con identificador de Caja de Vivienda Popular – CVP: N236H323 (P97). El evento fue activado a causa del desconfinamiento del talud de corte localizado al costado norte, posiblemente realizado para el emplazamiento de la vivienda. En el predio se emplaza una vivienda de un nivel, construida en material de recuperación con cubierta liviana en teja de zinc.

La visita se realizó en compañía de la Señora Lina María Ortiz quien es la propietaria de la edificación. El talud en mención, se encuentra conformado por limos de color gris de baja plasticidad, parte del material deslizado alcanza una altura de aproximadamente 30 cm, ocasionado la obstrucción de una parte del acceso a la edificación, (ver Fotografías 31 – 32).



Fotografía 31. Vista de la vivienda del predio P97, con identificador de Caja de Vivienda Popular – CVP N236H323.



Fotografía 32. Interior de la vivienda del predio P97, con identificador de Caja de Vivienda Popular – CVP N236H323.

Diagonal 47 No. 77A - 09 Interior 11
Conmutador: 4292801 Fax:4292833
www.idiger.gov.co

Código Postal: 111071

BOGOTÁ MEJOR PARA TODOS

4

11. DAÑOS

Se modifica y amplía la información de la Tabla 2 del ítem de Daños, incluyendo los siguientes predios con identificador de Caja de Vivienda Popular – CVP: N596H23A (P93), N589H32 (P94), N602H13 (P95), N598H24 (P96) y N236H323 (P97), quedando de la siguiente manera:

Tabla 2. Daños observados en el polígono evaluado.

No.	ZONA	NO. DE FORMATO	IDENTIFICADOR CAJA DE VIVIENDA -CVP	TIPO DE ESTRUCTURA	N° DE PISOS	DAÑOS
1	1	4061	N1H500	Vivienda	2	Fuertes
2		4063	N15H493	Vivienda	1	Fuertes
3		4064	N633H632	Vivienda	1	Fuertes
4		4065	N18H489	Vivienda	1	Fuertes
5		4165	N4H0	Vivienda	1	Fuertes
6		4067	N125H418	Vivienda	1	Fuertes
7		4068	N17H634	Vivienda	1	Fuertes
8		4070	N27H484	Vivienda	1	Fuertes
9		4071	H49H479	Vivienda	1	Fuertes
10		4072	N32H434	Vivienda	1	Fuertes
11		4073	N64H669	Vivienda	1	Fuertes
12		4074	N38H653	Vivienda	1	Fuertes
13		4075	N39H654	Vivienda	1	Fuertes
14		4076	N43H658	Vivienda	1	Fuertes
15		4077	N102H427	Vivienda	1	Fuertes
16		4078	N114H406	Vivienda	1	Fuertes
17		4079	N83H442	Vivienda	1	Fuertes
18		4080	N85H444	Vivienda	1	Fuertes
19		4162	N97H422	Vivienda	1	Fuertes
20		4163	N91H645	Vivienda	1	Fuertes
21		4164	N27AH484	Vivienda	1	Fuertes
22		4166	N53H640	Vivienda	1	Fuertes
23		4171	N41H656	Vivienda	1	Fuertes
24	2	2655	N202H327	Vivienda	1	Fuertes
25		2657	N205H330	Vivienda	1	Fuertes
26		2656	N153H381	Vivienda	1	Fuertes
27		2658	N149H377	Vivienda	1	Fuertes
28		2659	N146H374	Vivienda	1	Fuertes
29		3702	N180H343	Vivienda	1	Fuertes
30		3703	N217H342	Vivienda	1	Fuertes
31		3704	N214H339	Vivienda	1	Fuertes
32		3705	N221H309	Vivienda	1	Fuertes
33		3706	N256H279	Vivienda	1	Fuertes
34		3707	N194H621	Vivienda	1	Fuertes
97		**---**	**N236H323**	**Vivienda**	**1**	**Fuertes**
35	3	4202	N272H620	Vivienda	1	Fuertes
36		4203	N273H619	Vivienda	1	Fuertes
37		4204	N291H251	Vivienda	1	Fuertes

Diagonal 47 No. 77A - 09 Interior 11
Conmutador: 4292801 Fax:4292833
www.idiger.gov.co

Código Postal: 111071

BOGOTÁ MEJOR PARA TODOS

No.	ZONA	NO. DE FORMATO	IDENTIFICADOR CAJA DE VIVIENDA -CVP	TIPO DE ESTRUCTURA	N° DE PISOS	DAÑOS
38		4205	N291H250	Vivienda	1	Fuertes
39		4206	N289H249	Vivienda	1	Fuertes
40		4207	N322H246	Vivienda	1	Fuertes
41		4208	N324H248	Vivienda	1	Fuertes
42		4209	N327H220	Vivienda	1	Fuertes
43		4210	N364H217	Vivienda	1	Fuertes
44		4201	N337 H210	Vivienda	1	Fuertes
45		4211	N298H258	Vivienda	1	Fuertes
46		4212	N306H233	Vivienda	1	Fuertes
47		4213	N346H608	Vivienda	1	Fuertes
48		4141	N488H512	Vivienda	1	Fuertes
49		4142	N484H127	Vivienda	1	Fuertes
50		4143	N472H144	Vivienda	1	Fuertes
51		4144	N473H145	Vivienda	1	Fuertes
52		4146	N440H173	Vivienda	1	Fuertes
53		4147	N410H181	Vivienda	1	Fuertes
54		4148	N432H165	Vivienda	1	Fuertes
55		4149	N431H164	Vivienda	1	Fuertes
56	4	4150	N429H161	Vivienda	1	Fuertes
57		3539	N441H146	Vivienda	1	Fuertes
58		4151	N461H133	Vivienda	1	Fuertes
59		4152	N400H193	Vivienda	1	Fuertes
60		4153	N396H189	Vivienda	1	Fuertes
61		4154	N394H187	Vivienda	1	Fuertes
63		4155	N385H511	Vivienda	1	Fuertes
64		4156	N422H523	Vivienda	1	Fuertes
65		4173	N409H180	Vivienda	1	Fuertes
66		4174	N433H166	Vivienda	1	Fuertes
67		4175	N412H183	Vivienda	1	Fuertes
68		4126	N603H0	Vivienda	1	Fuertes
69		4127	N604H14	Vivienda	1	Fuertes
70		4128	N594H21	Vivienda	1	Fuertes
71		4129	N591H34	Vivienda	1	Fuertes
72		4130	N573H47	Vivienda	1	Fuertes
73		4131	N563H53	Vivienda	1	Fuertes
74		4132	N568H600	Vivienda	1	Fuertes
75		4133	N555H59	Vivienda	1	Fuertes
76	5	4134	N556H60	Vivienda	1	Fuertes
77		4135	N547H66	Vivienda	1	Fuertes
78		4136	N549H68	Vivienda	1	Fuertes
79		4137	N553H57	Vivienda	1	Fuertes
80		4138	N537H516	Vivienda	1	Fuertes
81		4139	N538H71	Vivienda	1	Fuertes
83		3134	N530H80	Vivienda	1	Fuertes
84		4140	N540H73	Vivienda	1	Fuertes
85		3131	N542H75	Vivienda	1	Fuertes

Diagonal 47 No. 77A - 09 Interior 11
Conmutador: 4292801 Fax:4292833
www.idiger.gov.co

Código Postal: 111071

BOGOTÁ MEJOR PARA TODOS

No.	ZONA	NO. DE FORMATO	IDENTIFICADOR CAJA DE VIVIENDA -CVP	TIPO DE ESTRUCTURA	N° DE PISOS	DAÑOS
86		3132	N528H78	Vivienda	1	Fuertes
87		3133	N543H76	Vivienda	1	Fuertes
88		3708	N632H540	Vivienda	1	Fuertes
89		4176	N459AH132	Vivienda	1	Fuertes
90		4177	N539H72	Vivienda	1	Fuertes
91		4178	N548H67	Vivienda	1	Fuertes
92		4179	N601AH12	Vivienda	1	Fuertes
93		**3686**	**N596H23A**	**Vivienda**	**1**	**Fuertes**
94		**3687**	**N589H32**	**Vivienda**	**1**	**Fuertes**
95		**3694**	**N602H13**	**Vivienda**	**1**	**Fuertes**
96		**3693**	**N598H24**	**Vivienda**	**1**	**Fuertes**

AFECTACIÓN EN INFRAESTRUCTURA PÚBLICA:

SI		NO	X	¿CUAL?	

13. ACCIONES ADELANTADAS

Se modifica y amplía la información de la Tabla 3 del ítem de Acciones Adelantadas, incluyendo los siguientes predios con identificador de Caja de Vivienda Popular – CVP: N596H23A (P93), N589H32 (P94), N602H13 (P95), N598H24 (P96) y N236H323 (P97), quedando de la siguiente manera:

Tabla 3 .Relación de formato emitidos en atención al evento en referencia.

No.	ZONA	NO. DE FORMATO	IDENTIFICADOR CAJA DE VIVIENDA -CVP	FECHA	NOMBRE A QUIEN SE NOTIFICA	Cedula	TIPO DE FORMATO
1	1	4061	N1H500	01 de octubre de 2019	Lusi Eduardo Mars	3.236.939	Evacuación
2		4063	N15H493	01 de octubre de 2019	Alcaldía Local de Ciudad Bolívar	Desconocido	Evacuación
3		4064	N633H632	01 de octubre de 2019	Alcaldía Local de Ciudad Bolívar	Desconocido	Evacuación
4		4065	N18H489	01 de octubre de 2019	Catalina Rodríguez	1.022.329.655	Evacuación
5		4165	N4H0	01 de octubre de 2019	Juan Camilo Quiroga	1.024.578.218	Evacuación
6		4067	N125H418	01 de octubre de 2019	Hermes Ramírez	79.768.452	Evacuación
7		4068	N17H634	01 de octubre de 2019	Mario Laguna	28.636.675	Evacuación
8		4070	N27H484	01 de octubre de 2019	Alcaldía Local de Ciudad Bolívar	Desconocido	Evacuación
9		4071	H49H479	01 de octubre de 2019	Alcaldía Local de Ciudad Bolívar	Desconocido	Evacuación
10		4072	N32H434	01 de octubre de 2019	Alcaldía Local de Ciudad Bolívar	Desconocido	Evacuación
11		4073	N64H669	01 de octubre de 2019	Ceneida Estupiñan	1.004.712.684	Evacuación
12		4074	N38H653	01 de octubre de 2019	Deyner Mayerli Linares	1.018.438.016	Evacuación
13		4075	N39H654	01 de octubre de 2019	Alcaldía Local de Ciudad Bolívar	Desconocido	Evacuación
14		4076	N43H658	01 de octubre de 2019	Liliana Hernández	1.023.865.172	Evacuación
15		4077	N102H427	01 de octubre de 2019	Efraín Castro	78.736.398	Evacuación
16		4078	N114H406	01 de octubre de 2019	Alcaldía Local de Ciudad Bolívar	Desconocido	Evacuación

Diagonal 47 No. 77A - 09 Interior 11
Conmutador: 4292801 Fax:4292833
www.idiger.gov.co

Código Postal: 111071

BOGOTÁ MEJOR PARA TODOS

No.	ZONA	NO. DE FORMATO	IDENTIFICADOR CAJA DE VIVIENDA -CVP	FECHA	NOMBRE A QUIEN SE NOTIFICA	Cedula	TIPO DE FORMATO
17		4079	N83H442	01 de octubre de 2019	Alcaldía Local de Ciudad Bolívar	Desconocido	Evacuación
18		4080	N85H444	01 de octubre de 2019	Kelly Castrillo	1.003.039.647	Evacuación
19		4162	N97H422	01 de octubre de 2019	Camila Monroy	1.013.668.855	Evacuación
20		4163	N91H645	01 de octubre de 2019	María Hilda Orjuela	51.671.540	Evacuación
21		4164	N27AH484	01 de octubre de 2019	Yuly Paola Lemus	53.011.024	Evacuación
22		4166	N53H640	01 de octubre de 2019	Érica Espitia	1.010.206.732	Evacuación
23		4171	N41H656	03 de octubre de 2019	Gina Paola Fandiño	1.024.585.533	Evacuación
24		2655	N202H327	01 de octubre de 2019	Alcaldía Local de Ciudad Bolívar	Desconocido	Evacuación
25		2657	N205H330	01 de octubre de 2019	Alcaldía Local de Ciudad Bolívar	Desconocido	Evacuación
26		2656	N153H381	01 de octubre de 2019	Jamir Gaupacho Santa	5.973.077	Evacuación
27		2658	N149H377	01 de octubre de 2019	Roberto Ávila Vega	17.549.963	Evacuación
28		2659	N146H374	01 de octubre de 2019	Angie Katherine Suarez	1.087.126.112	Evacuación
29	2	3702	N180H343	01 de octubre de 2019	Andrés Ortiz	1.026.260.614	Evacuación
30		3703	N217H342	01 de octubre de 2019	Yenny Alejandra Suarez	1.024.489.977	Evacuación
31		3704	N214H339	01 de octubre de 2019	Esther Julia Micolta	1.010.043.256	Evacuación
32		3705	N221H309	01 de octubre de 2019	Dana Marcela Cortes	1.007.695.453	Evacuación
33		3706	N256H279	01 de octubre de 2019	Doris Posada	52.854.958	Evacuación
34		3707	N194H621	01 de octubre de 2019	Diana Marcela Arias Jimenez	1.032.400.526	Evacuación
35		4202	N272H620	01 de octubre de 2019	Alcaldía Local de Ciudad Bolívar	Desconocido	Evacuación
36		4203	N273H619	01 de octubre de 2019	Alcaldía Local de Ciudad Bolívar	Desconocido	Evacuación
37		4204	N291H251	01 de octubre de 2019	Alcaldía Local de Ciudad Bolívar	Desconocido	Evacuación
38		4205	N291H250	01 de octubre de 2019	Alcaldía Local de Ciudad Bolívar	Desconocido	Evacuación
39		4206	N289H249	01 de octubre de 2019	Kelly Johana Caicedo	1.117.496.232	Evacuación
40		4207	N322H246	01 de octubre de 2019	Kelly Johana Caicedo	1.117.496.232	Evacuación
41	3	4208	N324H248	01 de octubre de 2019	Alcaldía Local de Ciudad Bolívar	Desconocido	Evacuación
42		4209	N327H220	01 de octubre de 2019	Alcaldía Local de Ciudad Bolívar	Desconocido	Evacuación
43		4210	N364H217	01 de octubre de 2019	Eustaquia Santa Aguja	28.652.569	Evacuación
44		4201	N357H210	01 de octubre de 2019	Carmenza Artunduaga Parra	26.598.980	Evacuación
45		4211	N298H258	01 de octubre de 2019	Deysi Vanegas	1.109.414.061	Evacuación
46		4212	N306H233	01 de octubre de 2019	Alcaldía Local de Ciudad Bolívar	Desconocido	Evacuación
47		4213	N346H608	01 de octubre de 2019	Alcaldía Local de Ciudad Bolívar	Desconocido	Evacuación
48		4141	N488H512	01 de octubre de 2019	Gric Ceny Toro	25.233.457	Evacuación
49		4142	N484H127	01 de octubre de 2019	Alcaldía Local de Ciudad Bolívar	Desconocido	Evacuación
50		4143	N472H144	01 de octubre de 2019	Alcaldía Local de Ciudad Bolívar	Desconocido	Evacuación
51		4144	N473H145	01 de octubre de 2019	Alcaldía Local de Ciudad Bolívar	Desconocido	Evacuación
52	4	4146	N440H173	01 de octubre de 2019	Euliser Guerra Ramírez	5.876.008	Evacuación
53		4147	N410H181	01 de octubre de 2019	Alcaldía Local de Ciudad Bolívar	Desconocido	Evacuación
54		4148	N432H165	01 de octubre de 2019	Yuri Paola Prada Macana	1.024.558.361	Evacuación
55		4149	N431H164	01 de octubre de 2019	Isabel Cristina Moreno	1.150.935.115	Evacuación
56		4150	N429H161	01 de octubre de 2019	Emeybilis Fernandez	21.425.780	Evacuación
57		3539	N441H146	01 de octubre de 2019	Luis Miguel Escarpeta	1.024.582.636	Evacuación

Diagonal 47 No. 77A - 09 Interior 11
Conmutador: 4292801 Fax:4292833
www.idiger.gov.co

Código Postal: 111071

BOGOTÁ MEJOR PARA TODOS

No.	ZONA	NO. DE FORMATO	IDENTIFICADOR CAJA DE VIVIENDA -CVP	FECHA	NOMBRE A QUIEN SE NOTIFICA	Cedula	TIPO DE FORMATO
58		4151	N461H133	01 de octubre de 2019	Alcaldía Local de Ciudad Bolívar	Desconocido	Evacuación
59		4152	N400H193	01 de octubre de 2019	Alcaldía Local de Ciudad Bolívar	Desconocido	Evacuación
60		4153	N396H189	01 de octubre de 2019	Yudy Lina Martínez Molina	1.001.152.683	Evacuación
61		4154	N394H187	01 de octubre de 2019	Alcaldía Local de Ciudad Bolívar	Desconocido	Evacuación
63		4155	N385H511	01 de octubre de 2019	Alcaldía Local de Ciudad Bolívar	Desconocido	Evacuación
64		4156	N422H523	01 de octubre de 2019	Alcaldía Local de Ciudad Bolívar	Desconocido	Evacuación
65		4173	N409H180	03 de octubre de 2019	Alcaldía Local de Ciudad Bolívar	Desconocido	Evacuación
66		4174	N433H166	03 de octubre de 2019	Maricela Muñoz	1.081.399.371	Evacuación
67		4175	N412H183	03 de octubre de 2019	Alcaldía Local de Ciudad Bolívar	Desconocido	Evacuación
68		4126	N603H0	01 de octubre de 2019	Martin Rodríguez	93.381.13	Evacuación
69		4127	N604H14	01 de octubre de 2019	Alcaldía Local de Ciudad Bolívar	Desconocido	Evacuación
70		4128	N594H21	01 de octubre de 2019	Leidy Carolina Valencia	1.024.517.950	Evacuación
71		4129	N591H34	01 de octubre de 2019	Dora Soraya Gómez	1.072.666.942	Evacuación
72		4130	N573H47	01 de octubre de 2019	Cristian Orlando Bernal Celis	1.024.551.564	Evacuación
73		4131	N563H53	01 de octubre de 2019	Alcaldía Local de Ciudad Bolívar	Desconocido	Evacuación
74		4132	N568H600	01 de octubre de 2019	Alcaldía Local de Ciudad Bolívar	Desconocido	Evacuación
75		4133	N555H59	01 de octubre de 2019	Flor Jeni Ruiz	52.469.542	Evacuación
76		4134	N556H60	01 de octubre de 2019	Alcaldía Local de Ciudad Bolívar	Desconocido	Evacuación
77		4135	N547H66	01 de octubre de 2019	Alcaldía Local de Ciudad Bolívar	Desconocido	Evacuación
78		4136	N549H68	01 de octubre de 2019	Justino Martínez	11.813.019	Evacuación
79		4137	N553H57	01 de octubre de 2019	Alcaldía Local de Ciudad Bolívar	Desconocido	Evacuación
80		4138	N537H516	01 de octubre de 2019	Alcaldía Local de Ciudad Bolívar	Desconocido	Evacuación
81	5	4139	N538H71	01 de octubre de 2019	Yenis Eloisa Altamar	32.828.893	Evacuación
83		3134	N530H80	01 de octubre de 2019	Alcaldía Local de Ciudad Bolívar	Desconocido	Evacuación
84		4140	N540H73	01 de octubre de 2019	Marsela Rincón Lemus	4.138.101	Evacuación
85		3131	N542H75	01 de octubre de 2019	Jennifer Pinilla	1.033.682.292	Evacuación
86		3132	N528H78	01 de octubre de 2019	William De Jesús Gómez	70.050.218	Evacuación
87		3133	N543H76	01 de octubre de 2019	Alcaldía Local de Ciudad Bolívar	Desconocido	Evacuación
88		3708	N632H540	01 de octubre de 2019	Alcaldía Local de Ciudad Bolívar	Desconocido	Evacuación
89		4176	N459AH132	03 de octubre de 2019	Gabriel Gordillo	1.030.577.409	Evacuación
90		4177	N539H72	03 de octubre de 2019	Alcaldía Local de Ciudad Bolívar	Desconocido	Evacuación
91		4178	N548H67	03 de octubre de 2019	Claudia Paola Murcia	1.071.579.988	Evacuación
92		4179	N601AH12	03 de octubre de 2019	Yesica Andrea Gonzalez	1.024.475.307	Evacuación
93		**3686**	**N596H23A**	**07/08/2019**	**Jessica Paola Valencia Mora**	**1.024.482.740**	**Evacuación**
94		**3687**	**N589H32**	**07/08/2019**	**Alcaldía Local de Ciudad Bolívar**	**---**	**Evacuación**
95		**3694**	**N602H13**	**12/08/2019**	**Yessica Andrea Gonzales Ramírez**	**1024475307**	**Evacuación**
96		**3693**	**N598H24**	**12/08/2019**	**Flor Alba Mayorga**	**55158181**	**Evacuación**

Diagonal 47 No. 77A - 09 Interior 11
Conmutador: 4292801 Fax:4292833
www.idiger.gov.co

Código Postal: 111071

BOGOTÁ MEJOR PARA TODOS

La presente adenda en ningún caso dará lugar a cambios en el sentido material del pronunciamiento técnico emitido por parte de la Entidad mediante el Diagnóstico Técnico DI-13750 del 2019, lo anterior de conformidad con lo señalado en el artículo 45 del C.P.A.C.A. [1]

3. APROBACIONES

16.1 Elaboró
Firma: _____ Nombre: **Jeimmy Andrea Ballesteros Granados** Profesión: Ingeniera Civil – Magíster en Geotecnia
16.2 Revisó
Firma: _____ Nombre: **Jairo William Torres Becerra** Responsable de la Coordinación de Asistencia Técnica Subdirección de Análisis de Riesgos y Efectos del Cambio Climático

[1] Código de Procedimiento Administrativo y de lo Contencioso Administrativo -Artículo 45 del Corrección de errores formales. En cualquier tiempo, de oficio o a petición de parte, se podrán corregir los errores simplemente formales contenidos en los actos administrativos, ya sean aritméticos, de digitación, de transcripción o de omisión de palabras. En ningún caso la corrección dará lugar a cambios en el sentido material de la decisión, ni revivirá los términos legales para demandar el acto. Realizada la corrección, esta deberá ser notificada o comunicada a todos los interesados, según corresponda.

Diagonal 47 No. 77A - 09 Interior 11
Conmutador: 4292801 Fax:4292833
www.idiger.gov.co

Código Postal: 111071

BOGOTÁ MEJOR PARA TODOS