1. INFORMACIÓN DE REFERENCIA

1.1 CONCEPTO DE AMENAZA RUINA Nº CAR:	2722
1.2 ÁREA:	Análisis de Riesgos y Efectos Cambio Climático
1.3 AREA FUNCIONAL:	Conceptos Técnicos
1.4 REFERENCIA CRUZADA RADICADO IDIGER:	2016ER9049
1.5 RESPUESTA OFICIAL No.	CR-24233

2. INFORMACIÓN GENERAL

2.1 SOLICITANTE:	INSPECCIÓN 14 "A" DISTRITAL DE POLICIA
2.2 LOCALIDAD:	(14) LOS MÁRTIRES
2.3 UPZ:	(102) LA SABANA
2.4 BARRIO O SECTOR CATASTRAL:	VOTO NACIONAL
2.5 DIRECCIÓN:	CARRERA 15 A No. 9 – 38
2.6 CHIP:	AAA0034JMZM
2.7 FECHA DE VISITA:	JUNIO 07 DE 2016
2.8 POBLACIÓN BENEFICIADA:	1 Persona – 1 Familia
2.9 ÁREA (m2):	400 m² (Aproximadamente)

3. LOCALIZACIÓN

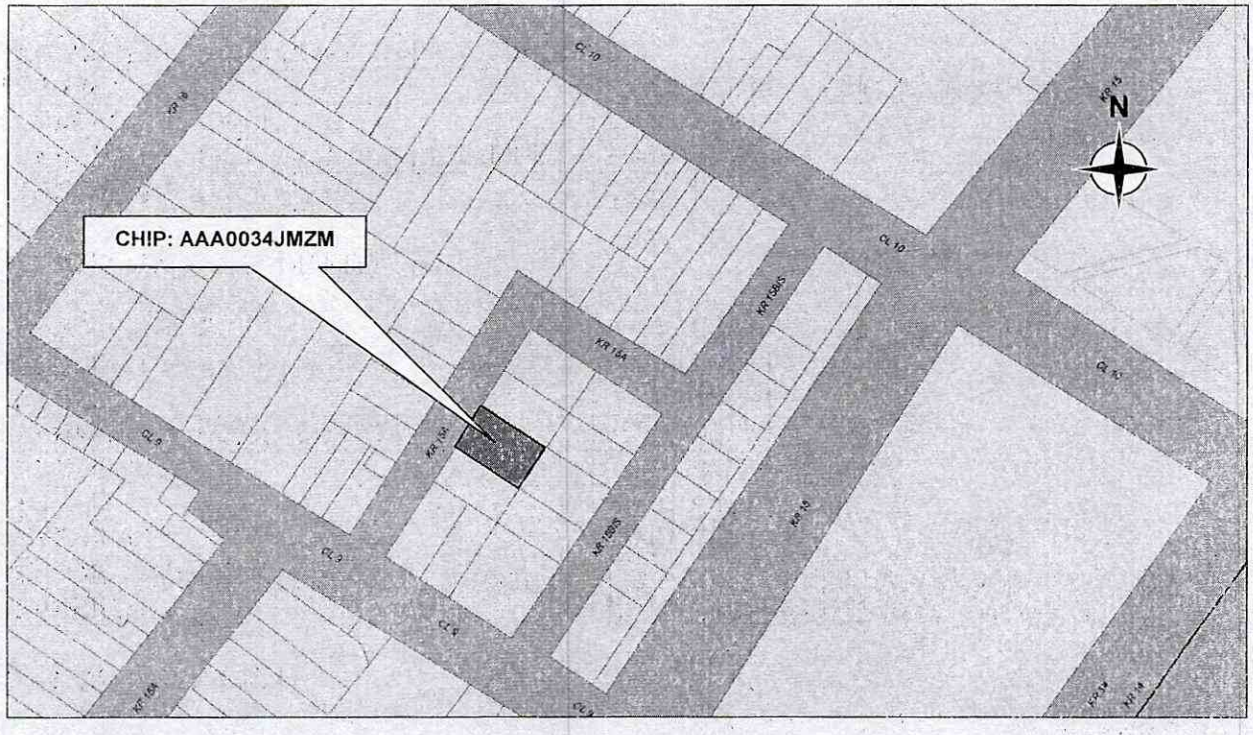

Diagonal 47 No. 77B -09 Interior 11 - Conmutador: 4292801 Fax. 4292833 - Bogotá D.C. - Colombia
Página Web: www.idiger.gov.co y www.sire.gov.co mail: idiger@idiger.gov.co

4. ALCANCE Y LIMITACIONES

Las conclusiones y recomendaciones del presente informe están basadas en las características y daños observados durante la inspección visual, la cual es necesariamente limitada; por lo tanto, pueden presentarse situaciones, condiciones o fenómenos no detectables que se escapan del alcance de este concepto. Su vigencia es temporal, mientras no se modifiquen significativamente las condiciones de la edificación.

De acuerdo con el Artículo 8 del Decreto 1469 de 2010 expedido por el Ministerio de Ambiente, Vivienda y Desarrollo Territorial, el estado de ruina de una edificación se define como: "*El estado de ruina se declarará cuando la edificación presente un agotamiento generalizado de sus elementos estructurales, previo peritaje técnico sobre la vulnerabilidad estructural de la construcción*". En el dictamen solamente se consideran las cargas habituales de servicio a las que se ve sometida la edificación y su vulnerabilidad estructural ante estas cargas. Asimismo se considera el riesgo público por posibles colapsos parciales o totales de los elementos no estructurales. El riesgo sísmico no se tiene en cuenta, ya que para establecer la capacidad de una edificación para soportar esta amenaza, se requieren evaluaciones con un mayor nivel de detalle y estudios más rigurosos siguiendo los criterios planteados en el Capítulo A.10 del Reglamento Colombiano de Construcción Sismo Resistente NSR-10 del Decreto 926 del 19 de marzo de 2010, el concepto de amenaza ruina no tiene tal alcance. Por lo anterior, los Conceptos Técnicos de Amenaza Ruina no son soporte técnico para realizar actualizaciones de la estructura a las normas sismorresistentes o respaldar cambios de uso de la edificación. Este concepto tampoco sirve como prueba en procesos judiciales donde se pretenda establecer las responsabilidades o la causa de los daños, en él solo se considera la situación estructural de la edificación en el momento en que se realiza la visita de inspección técnica y se estima la posibilidad de colapso estructural, las implicaciones de riesgo público sobre habitantes, vecinos y transeúntes, con el objeto de hacer recomendaciones para la solución del problema.

5. ANTECEDENTES

5.1. IDIGER: El Instituto Distrital de Gestión de Riesgos y Cambio Climático – IDIGER, no posee en su base de datos antecedentes relacionados con visitas técnicas para el predio objeto del presente concepto.

5.2. PROCESOS POLICIVOS O ADMINISTRATIVOS: La inspección técnica y el respectivo concepto obedecen a la solicitud hecha por la Inspección 14 "A" Distrital de Policía en desarrollo de la querella No. 5230-15 por contravención común amenaza de ruina.

6. NOVEDADES DE LA INSPECCIÓN

El inmueble objeto de la visita se encuentra parcialmente habitado. En desarrollo de las acciones de intervención que se llevan a cabo en el sector por parte de las autoridades fue posible y permitido el ingreso al interior de la edificación, por tanto la inspección técnica se pudo realizar satisfactoriamente.

7. DESCRIPCIÓN FÍSICA Y ESTRUCTURAL

El inmueble es de dos (2) pisos. Sistema de muros de carga con unidades de arcilla en bloque de perforación horizontal predominantemente y unidades de tolete de arcilla. Columnas y vigas de concreto en algunos sectores. Entrepiso en madera. Cubierta en teja metálica apoyada sobre elementos de madera. Escaleras en madera. Divisiones internas en paneles de madera. Muros de fachada en bloque de perforación horizontal. Cielo rasos en madera. Ver registro fotográfico.

Diagonal 47 No. 77B -09 Interior 11 - Conmutador: 4292801 Fax. 4292833 - Bogotá D.C. - Colombia
Página Web: www.idiger.gov.co y www.sire.gov.co mail: idiger@idiger.gov.co

8. DESCRIPCIÓN DEL ESTADO ACTUAL

La evaluación de los daños se realiza para los elementos que conforman la estructura de soporte de la edificación que inciden en la estabilidad global. Adicionalmente, se evalúan daños en otros elementos (no estructurales y/o arquitectónicos) que puedan representar riesgo para la vida y seguridad de los ocupantes y/o transeúntes. En la Tabla 1 se registran los resultados de la evaluación de los daños con que se fundamenta la clasificación global del daño del inmueble y en la Tabla 2 se indica los preceptos bajo los cuales se establece sobre la condición de amenaza ruina. Ver registro fotográfico.

Tabla 1. Registro y evaluación de daños del inmueble

Elementos estructura soporte		**Indicar % del elemento para cada nivel de Daño**					**Comentarios** *Se asigna para cada nivel de daño un porcentaje equivalente a la cantidad o extensión del elemento. Si la edificación es de más de un piso, se escoge el piso en el que se concentren los mayores niveles de daños. 2º PISO Elementos que no hacen parte de la estructura no significa problemas en la estabilidad global. Esto corresponde a una característica particular del sistema estructural de la edificación*
		Ninguno	Leve	Moderado	Fuerte	Severo	
		N	**L**	**M**	**F**	**S**	
Elementos esenciales	Muros	70	25	0	0	5	Un nivel de daño clasificado como ninguno (N) corresponde a fisuras casi imperceptibles sobre la superficie del muro. El daño leve (L) corresponde a agrietamientos perceptibles a simple vista y pérdida de revoque (pañete). El daño severo (S) corresponde con fractura en mampuestos.
	Columnas	0	100	0	0	0	Un nivel de daño clasificado como leve (L) corresponde a fisuración perceptible a simple vista sobre la superficie de concreto
	Nudos/ Conexiones	0	100	0	0	0	
Otros elementos	Vigas	0	100	0	0	0	
	Entrepisos	70	15	0	0	15	Un nivel de daño clasificado como ninguno (N) corresponde a fisuras casi imperceptibles sobre la superficie del elemento. El daño leve (L) corresponde a humedades y eflorescencias de elementos. El daño severo (S) corresponde a rompimiento de elementos

Elementos no estructurales - Arquitectónicos	**Indicar Daño** **P**= Predominante **C**= Crítico					**Comentarios** *Se listan los elementos más representativos a juicio del ingeniero evaluador.*
	N	**L**	**M**	**F**	**S**	
Cubiertas			P			Un nivel de daño clasificado como moderado (M) corresponde a deformación perceptible a simple vista
Escaleras		P				El daño clasificado como leve (L) corresponde a fisuración casi imperceptible, humedades y eflorescencias de elementos
Muros de fachada		P			C	El daño clasificado como leve (L) corresponde a agrietamiento perceptible a simple vista. El daño severo (S) a fractura en mampuestos
Cielo raso			P			El daño clasificado como moderado (M) corresponde a humedades y eflorescencias
Divisiones internas en paneles de madera	P					El daño clasificado como ninguno (N) corresponde a sin defectos visibles

Diagonal 47 No. 77B -09 Interior 11 - Conmutador: 4292801 Fax. 4292833 - Bogotá D.C. - Colombia
Página Web: www.idiger.gov.co y www.sire.gov.co mail: idiger@idiger.gov.co

Tabla 2. Clasificación global del daño y de la condición de amenaza ruina de la edificación

Clasificación del daño	Rango de daño %	Amenaza ruina	Descripción	Posibles recomendaciones
Ninguno	0	NO	Sin daño o daño insignificante	Ninguna
Leve	(0-10)	NO	Daño localizado en algunos elementos y que no ofrecen peligro para la integridad de sus ocupantes y/o transeúntes	Reparar elementos. Realizar mantenimiento para contrarrestar deterioro
Moderado	(10-30)	SI	Daño menor localizado en muchos elementos no estructurales, y/o daño menor localizado en algunos elementos estructurales y/o daño puntual en elemento que ofrece peligro para la integridad de las personas	Restringir zonas (esta recomendación es imprescindible en situaciones de peligro inminente). Reparar elementos de la estructura de soporte. Reparar y/o retirar los elementos que ofrezcan peligro de caerse. Realizar mantenimiento para contrarrestar deterioro
Fuerte	(30-60)	SI	Daño extensivo en elementos estructurales, con la consecuente disminución en su capacidad para resistir cargas y/o daño en elemento estructural que representa un compromiso en la estabilidad global de la edificación	Evacuar edificación. Proteger calles, edificaciones vecinas. Reparar elementos. Retirar elementos que puedan caer. Apuntalar. Realizar estudio para establecer medidas de intervención e implementarlas. De no acometer esta recomendación se debe demoler la edificación o parte de esta (Nota: los bienes de interés cultural poseen régimen especial)
Severo	(60-100)	SI	Daño grave generalizado en su estructura, presentan peligro de colapso o derrumbe inminente	Evacuar edificación. Proteger calles, edificaciones vecinas. Demoler edificación o parte de esta (Nota: los bienes de interés cultural poseen régimen especial)

En general, los muros de la edificación presentan daños puntuales a nivel del segundo piso con nivel severo que no presentan un compromiso en la estabilidad del inmueble ante las cargas habituales de servicio. En algunos sectores de la edificación los elementos de entrepiso presentan daño severo. Es de anotar que los elementos de entrepiso no inciden en la estabilidad global del edificio. La clasificación del daño para esta edificación es moderado y por lo tanto amenaza ruina.

9. REGISTRO FOTOGRÁFICO



Fotos 1 y 2. Fachada inmueble. Deformación de la cubierta, agrietamiento y fractura de mampuestos.

Diagonal 47 No. 77B -09 Interior 11 - Conmutador: 4292801 Fax. 4292833 - Bogotá D.C. - Colombia
Página Web: www.idiger.gov.co y www.sire.gov.co mail: idiger@idiger.gov.co



Foto 3. Primer piso. Muros sin daño aparente. Entrepiso con humedades y eflorescencias



Foto 4. Primer piso. Humedades y eflorescencias en cielo raso





Fotos 5 y 6. Primer piso. Agrietamientos y rompimiento elementos de entrepiso.





Fotos 7 y 8. Estado general de las escaleras. Fisuración casi imperceptible, humedades y eflorescencias

Diagonal 47 No. 77B -09 Interior 11 - Conmutador: 4292801 Fax. 4292833 - Bogotá D.C. - Colombia
Página Web: www.idiger.gov.co y www.sire.gov.co mail: idiger@idiger.gov.co



Foto 9. Segundo piso. Cubierta con deformación perceptible a simple vista



Foto 10. Segundo piso. Divisiones en paneles de madera sin daño aparente





Fotos 11 y 12. Segundo piso. Agrietamiento y fractura de mampuestos.

10. CONCLUSIONES Y RECOMENDACIONES

De acuerdo con el estado actual y la evaluación de daños, el inmueble ubicado en la Carrera 15 A No. 9 – 38, **SI AMENAZA RUINA**. La clasificación global del daño es moderado lo cual significa que hay daño en algunos elementos como muros y entrepiso, que representa peligro sobre la integridad de los ocupantes del edificio.

11. APROBACIONES

11.1 Elaboró	11.2 Revisó y avaló
LIBARDO TINJACÁ CÁRDENAS Ingeniero Civil - Profesional Especializado 222 grado 23 M.P. No. 25202-61399 CND	**Vo. Bo. JESÚS ENRIQUE ROJAS OCHOA** Profesional Especializado 222 grado 29 Conceptos y Certificación de Riesgos

Diagonal 47 No. 77B -09 Interior 11 - Conmutador: 4292801 Fax. 4292833 - Bogotá D.C. - Colombia
Página Web: www.idiger.gov.co y www.sire.gov.co mail: idiger@idiger.gov.co