ALCALDÍA MAYOR
DE BOGOTÁ D.C.
Secretaría
GOBIERNO

DIRECCIÓN DE PREVENCIÓN Y ATENCIÓN DE EMERGENCIAS DI- 3310

DIAGNÓSTICO TECNICO No. 3310
COORDINACIÓN DE GESTION TERRITORIAL

1. DATOS GENERALES

DIRECCIÓN:	Calle 62 F Bis # 75K - 27	**ÁREA:**	
BARRIO:	MIRADOR DE LA ESTANCIA	**POBLACIÓN BENEFICIADA:**	
UPZ:	69 Ismael Perdomo	FAMILIAS 1	PERSONAS 4
LOCALIDAD:	19 Ciudad Bolívar	**PREDIOS EVALUADOS:**	1
NOMBRE:	Cante Moreno Ana Isabel	**PRIORIDAD:**	2
FECHA DE VISITA:	10-07-2007	**IDENTIFICADOR SIRE**	2007-19-10181

2. ANTECEDENTES

Soporte Técnico	Fecha	Descripción	Prioridad
CT-3900	27-08-2003	El concepto recomienda Incluir en el programa de reasentamiento de familias en riesgo alto no mitigable, a las familias que ocupan el predio localizado en la manzana 37, lote 7, correspondiente a la vivienda de la señora Ana Isabel Cante.	2

3. SITUACIÓN ACTUAL

En la visita se observó que se presentan agrietamientos por asentamientos en la parte lateral derecha de la vivienda y en la pared posterior modificando las condiciones establecidas en el concepto técnico CT-3900.

30 AGO 07



Fotografía No. 1. Fachada de la vivienda con nomenclatura Calle 62 F Bis # 75K – 27.

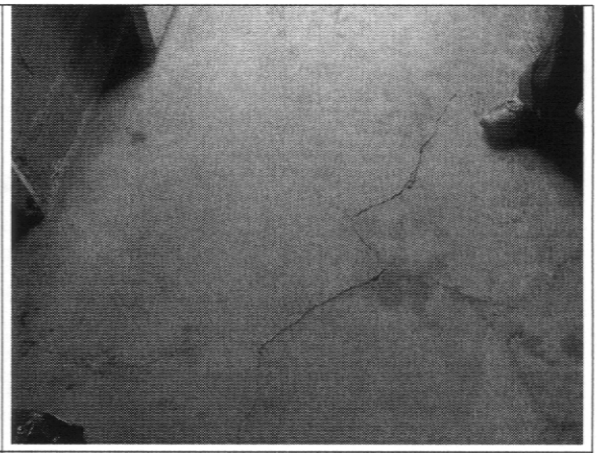

Fotografía No. 2 Grietas en el piso de la vivienda con nomenclatura Calle 62 F Bis # 75K - 27

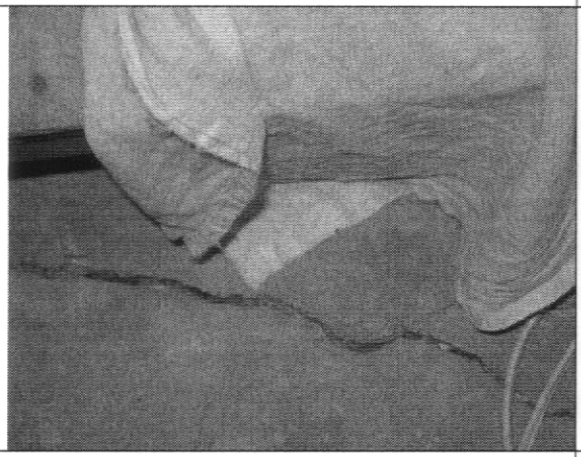

Fotografía No. 3. Grietas en el piso de la vivienda con nomenclatura Calle 62 F Bis # 75K - 27



Fotografía No. 4 Apuntalamiento del muro lateral izquierdo de la vivienda con nomenclatura Calle 62 F Bis # 75K - 27

4. RECOMENDACIONES

Descripción	Prioridad
Teniendo en cuenta que a la fecha se han modificado las condiciones establecidas en el concepto técnico CT-3900 y que se han presentado cambios significativos que podrían comprometer la habitabilidad en el mediano plazo, se recomienda modificar de 2 a 1 la prioridad de la vivienda con nomenclatura Calle 62 F Bis # 75K – 27habitada por la familia de la señora Ana Isabel Cante	1

Descripción	Prioridad
Es importante que la familia continúe realizando monitoreo al sector e informé a la Dirección de Prevención y Atención de Emergencias de Bogotá cualquier cambio significativo que se presente	

5. NOTA

Las conclusiones y recomendaciones expuestas están basadas en las características externas, por lo tanto, pueden presentarse situaciones no previstas que se escapan del alcance del presente diagnóstico. La información sobre la familia habitante en el predio corresponde a la suministrada al momento de la visita por quien la atendió.

NOMBRE: SANDRA MILENA BUITRAGO AMARILES
PROFESIÓN: ARQUITECTA – MSC PLANEACION
MATRICULA: 17212001. 30393795 ARQ

NOMBRE: JUAN FERNANDO PALACIO PEMBERTY
PROFESIÓN: INGENIERO GEÓLOGO
MATRICULA: 522376338 ANT

ELABORO

REVISO

Vo. Bo.: ING. DORIS SUAZA ESPAÑOL
COORDINADORA GESTION TERRITORIAL

Vo. Bo.: DIANA MARCELA RUBIANO
DIRECTORA